This is a digital copy of a book that was preserved for generations on library shelves before it was carefully scanned by Google as part of a project to make the world's books discoverable online.

It has survived long enough for the copyright to expire and the book to enter the public domain. A public domain book is one that was never subject to copyright or whose legal copyright term has expired. Whether a book is in the public domain may vary country to country. Public domain books are our gateways to the past, representing a wealth of history, culture and knowledge that's often difficult to discover.

Marks, notations and other marginalia present in the original volume will appear in this file - a reminder of this book's long journey from the publisher to a library and finally to you.

Usage guidelines

Google is proud to partner with libraries to digitize public domain materials and make them widely accessible. Public domain books belong to the public and we are merely their custodians. Nevertheless, this work is expensive, so in order to keep providing this resource, we have taken steps to prevent abuse by commercial parties, including placing technical restrictions on automated querying.

We also ask that you:

+ *Make non-commercial use of the files* We designed Google Book Search for use by individuals, and we request that you use these files for personal, non-commercial purposes.

+ *Refrain from automated querying* Do not send automated queries of any sort to Google's system: If you are conducting research on machine translation, optical character recognition or other areas where access to a large amount of text is helpful, please contact us. We encourage the use of public domain materials for these purposes and may be able to help.

+ *Maintain attribution* The Google "watermark" you see on each file is essential for informing people about this project and helping them find additional materials through Google Book Search. Please do not remove it.

+ *Keep it legal* Whatever your use, remember that you are responsible for ensuring that what you are doing is legal. Do not assume that just because we believe a book is in the public domain for users in the United States, that the work is also in the public domain for users in other countries. Whether a book is still in copyright varies from country to country, and we can't offer guidance on whether any specific use of any specific book is allowed. Please do not assume that a book's appearance in Google Book Search means it can be used in any manner anywhere in the world. Copyright infringement liability can be quite severe.

About Google Book Search

Google's mission is to organize the world's information and to make it universally accessible and useful. Google Book Search helps readers discover the world's books while helping authors and publishers reach new audiences. You can search through the full text of this book on the web at `http://books.google.com/`

A propos de ce livre

Ceci est une copie numérique d'un ouvrage conservé depuis des générations dans les rayonnages d'une bibliothèque avant d'être numérisé avec précaution par Google dans le cadre d'un projet visant à permettre aux internautes de découvrir l'ensemble du patrimoine littéraire mondial en ligne.

Ce livre étant relativement ancien, il n'est plus protégé par la loi sur les droits d'auteur et appartient à présent au domaine public. L'expression "appartenir au domaine public" signifie que le livre en question n'a jamais été soumis aux droits d'auteur ou que ses droits légaux sont arrivés à expiration. Les conditions requises pour qu'un livre tombe dans le domaine public peuvent varier d'un pays à l'autre. Les livres libres de droit sont autant de liens avec le passé. Ils sont les témoins de la richesse de notre histoire, de notre patrimoine culturel et de la connaissance humaine et sont trop souvent difficilement accessibles au public.

Les notes de bas de page et autres annotations en marge du texte présentes dans le volume original sont reprises dans ce fichier, comme un souvenir du long chemin parcouru par l'ouvrage depuis la maison d'édition en passant par la bibliothèque pour finalement se retrouver entre vos mains.

Consignes d'utilisation

Google est fier de travailler en partenariat avec des bibliothèques à la numérisation des ouvrages appartenant au domaine public et de les rendre ainsi accessibles à tous. Ces livres sont en effet la propriété de tous et de toutes et nous sommes tout simplement les gardiens de ce patrimoine. Il s'agit toutefois d'un projet coûteux. Par conséquent et en vue de poursuivre la diffusion de ces ressources inépuisables, nous avons pris les dispositions nécessaires afin de prévenir les éventuels abus auxquels pourraient se livrer des sites marchands tiers, notamment en instaurant des contraintes techniques relatives aux requêtes automatisées.

Nous vous demandons également de:

+ *Ne pas utiliser les fichiers à des fins commerciales* Nous avons conçu le programme Google Recherche de Livres à l'usage des particuliers. Nous vous demandons donc d'utiliser uniquement ces fichiers à des fins personnelles. Ils ne sauraient en effet être employés dans un quelconque but commercial.

+ *Ne pas procéder à des requêtes automatisées* N'envoyez aucune requête automatisée quelle qu'elle soit au système Google. Si vous effectuez des recherches concernant les logiciels de traduction, la reconnaissance optique de caractères ou tout autre domaine nécessitant de disposer d'importantes quantités de texte, n'hésitez pas à nous contacter. Nous encourageons pour la réalisation de ce type de travaux l'utilisation des ouvrages et documents appartenant au domaine public et serions heureux de vous être utile.

+ *Ne pas supprimer l'attribution* Le filigrane Google contenu dans chaque fichier est indispensable pour informer les internautes de notre projet et leur permettre d'accéder à davantage de documents par l'intermédiaire du Programme Google Recherche de Livres. Ne le supprimez en aucun cas.

+ *Rester dans la légalité* Quelle que soit l'utilisation que vous comptez faire des fichiers, n'oubliez pas qu'il est de votre responsabilité de veiller à respecter la loi. Si un ouvrage appartient au domaine public américain, n'en déduisez pas pour autant qu'il en va de même dans les autres pays. La durée légale des droits d'auteur d'un livre varie d'un pays à l'autre. Nous ne sommes donc pas en mesure de répertorier les ouvrages dont l'utilisation est autorisée et ceux dont elle ne l'est pas. Ne croyez pas que le simple fait d'afficher un livre sur Google Recherche de Livres signifie que celui-ci peut être utilisé de quelque façon que ce soit dans le monde entier. La condamnation à laquelle vous vous exposeriez en cas de violation des droits d'auteur peut être sévère.

À propos du service Google Recherche de Livres

En favorisant la recherche et l'accès à un nombre croissant de livres disponibles dans de nombreuses langues, dont le français, Google souhaite contribuer à promouvoir la diversité culturelle grâce à Google Recherche de Livres. En effet, le Programme Google Recherche de Livres permet aux internautes de découvrir le patrimoine littéraire mondial, tout en aidant les auteurs et les éditeurs à élargir leur public. Vous pouvez effectuer des recherches en ligne dans le texte intégral de cet ouvrage à l'adresse `http://books.google.com`

NYPL RESEARCH LIBRARIES
3433 06272383 2




12



229071

Mitteilungen

des

bernischen statistischen Bureaus.

Jahrgang 1900. — Lieferung I.

Inhalt:

Allgemeine Statistik

des

Kantons Bern

(als Grundlage zu einem periodischen statistischen Handbuch für den Kanton Bern).

Bern
Haller'sche Buchdruckerei
F. Haller-Bion
1900.

Mitteilungen

des

bernischen statistischen Bureaus.

Jahrgang 1900. — Lieferung I.

Inhalt:

Allgemeine Statistik

des

Kantons Bern

(als Grundlage zu einem periodischen statistischen Handbuch für den Kanton Bern).

Bern
Haller'sche Buchdruckerei
F. Haller-Bion
1900.

THE NEW YORK PUBLIC LIBRARY
229071
ASTOR, LENOX AND TILDEN FOUNDATIONS.
R 190 L

Inhaltsverzeichnis.

	pag.
Vorwort	1—3
Lage und Umfang des **Staatsgebiets** (Textliche Erläuterungen nebst Tabellen betr. Flächeninhalt, Bevölkerung und Zahl der Einwohnergemeinden.)	4—8
Bevölkerungsbewegung	9—23
Trauungen, Geburten und Sterbefälle im Kanton Bern seit dem vorigen Jahrhundert (d. h. von 1782—1897)	9
Bevölkerungsbewegung von 1817—1898 im Kanton Bern	10—11
Die Zahl der Eheschliessungen und Ehelösungen in den Jahren von 1888--1897	12—13
Die Zahl der Geburten und Sterbefälle in den Jahren von 1888—1897	14—15
Statistik der Ehescheidungen im Kanton Bern im Zeitraum von 1888—1897	16
Geburten, Trauungen und Sterbefälle nach Amtsbezirken und Landesteilen pro 1898	17
Die aussergewöhnlichen Todesfälle im Kanton Bern von 1867—1898	18
Die Selbstmorde im Kanton Bern von 1887—1896	19
Die aussergewöhnlichen Todesfälle und Selbstmorde nach Amtsbezirken und Landesteilen 1888—1898	20—21
Die überseeische Auswanderung aus den Amtsbezirken und Landesteilen pro 1878—1897	22—23
Landwirtschaft	24—45
Grundbesitzstatistik des Kantons Bern pro 1888	24—27
Grundbesitzverhältnisse im allgemeinen nach Amtsbezirken und Landesteilen	24
Verteilung und Zerstückelung des Grundbesitzes nach Landesteilen	25
Grundsteuerkapital und grundpfändliche Schulden in den Amtsbezirken und Landesteilen des alten Kantons pro 1866 und 1898	26
Grundsteuerkapital und grundpfändliche Schulden des alten Kantons von 1856—1898	27
Der Viehstand des Kantons Bern am 20. April 1896 nach Amtsbezirken und Landesteilen	28
Viehstand und Viehbesitz im Kanton Bern pro 1896 im ganzen	29
Bewegung des Viehstandes seit 1808	30
Ergebnisse der Viehschauen	31
Viehseuchen- und Viehentschädigungskasse	32
Milchwirtschaftsstatistik des Kantons Bern (nach Landesteilen)	33—34
a) Käsereistatistik pro 1894. *b*) Alpwirtschaftsstatistik pro 1864	33
c) Produktion u. Verwendung. *d*) Verwertung der Milch	34
Hauptergebnisse der Erntestatistik des Kantons Bern	35—45
Arealverhältnisse, nach Amtsbezirken und Landesteilen	35
Durchschnittserträge und Preise der geernteten Produkte pro 1898 nach Landesteilen und pro 1885—1898 für den ganzen Kanton	36—38

pag.

Gesamterträge und Geldwert der geernteten Produkte pro 1898 nach Landesteilen und pro 1885—1898 für den ganzen Kanton . . . . . 39—41
Weinbau — Hauptergebnisse der Weinernte:
a) nach Weinbaugegenden pro 1898, *b*) im ganzen bis 1881 zurück 42
Obstbau — der Obstbaumbestand in den Amtsbezirken und Landesteilen vom Mai 1888 43
Der Obstertrag pro 1898 nach Landesteilen und im ganzen für die Jahre von 1888—1897 44
Erntewert — Rekapitulation pro 1898 nach Landesteilen und im ganzen für die Jahre von 1885—1898 45

Forstwirtschaft . . . . . 46—51
Hauptergebnisse der kantonalen Forststatistik (nach Forstkreisen und im ganzen) A. Staatswaldungen pro 1865—1898 46—49
B. Gemeinde-, Korporations- und Privatwaldungen . . . 50—51

Volkswirtschaft . . . . . 52—68
Gewerbestatistisches 52
Die Erwerbenden in den verschiedenen Berufszweigen des Kantons nach dem Stande von 1860, 1870, 1880 und 1888 53
Hauptergebnisse der gewerblichen Betriebsstatistik des Kantons Bern pro 1889 nach Landesteilen nebst Zahl der Fabriken pro 1892 und 1898 54
Die Erwerbstätigen in Industrie und Gewerbe, sowie in den einzelnen Industriezweigen des Kantons Bern 55
Die gewerblichen Bildungsanstalten im Kanton Bern auf Anfang 1899 . . . . . 56—57
Unfallstatistik — *a*) Ergebnisse der schweizer. Unfallstatistik vom 1. April 1888 bis 31. März 1891 im Kanton Bern, *b*) Gesetzlich angezeigte Haftpflichtfälle von 1889—1898 . 58
Wirtschaftswesen — Bestand der Wirtschaften von 1840—1899 (nebst Patente für Kleinhandel mit geistigen Getränken) . 59
Durchschnittspreise der Lebensmittel auf dem Markte Bern für die Jahre 1888—1899 . . . . . 60—61
Durchschnittspreise auf dem Markte Bern von 1842—1899 . 62
Hauptergebnisse der Sparkassenstatistik im Kanton Bern von 1840—1895 63
Versicherungswesen — Allgemeines 63
Brandversicherung im Kanton Bern von 1883—1898 . . . 64
Hagel- und Mobiliarversicherung von 1887—1898 64
Handelsbilanz, resp. Ein- und Ausfuhr der Schweiz pro 1885 bis 1898 65
Schweizerische Fabrikstatistik (Hauptergebnisse pro 1882, 1888 und 1895 65
Verkehrswesen — der Eisenbahn- und Postverkehr in der Schweiz von 1868—1898 66
Der Telegraphen- und Telephonverkehr in der Schweiz von 1854—1898 67
Die effektiven Staatsleistungen für Verkehr und Volkswirtschaft im Kanton Bern von 1880—1898 68

Gesundheitswesen . . . . . 69—74
Nachweise betr. den physischen und psychischen Zustand der Bevölkerung im Kanton Bern . . . . . 69—70
Blattern-Epidemien und Impfungen 71
Numerische Uebersicht des Medizinalpersonals im Kanton Bern nach Amtsbezirken und Landesteilen pro 1889 u. 1898 72

Selbstverständlich musste dieser erste bezügliche Versuch bei möglichst sorgfältiger Stoffauswahl auf das Wesentlichste beschränkt werden, so dass z. B. keine örtlichen Details oder gemeindeweisen Angaben darin berücksichtigt sind, und nur insofern es geboten erschien, wurden die Nachweise für die Amtsbezirke und Landesteile detailliert; auch musste von den sonst üblichen Besprechungen der verschiedenen Gegenstände und Zahlenergebnisse diesmal Umgang genommen werden. Für eingehendere Untersuchungen und Detailvergleiche müssen die Interessenten somit immerhin auf die übrigen Lieferungen der „Mitteilungen", sowie auf die frühern statistischen Jahrbücher und andere statistischen Quellenwerke und Veröffentlichungen

Anmerkung. Die administrativ-statistischen Angaben wurden grösstenteils aus den bernischen Staatsverwaltungsberichten geschöpft, wobei mitunter nicht geringe Irrtümer entdeckt und korrigiert wurden. So sehr auch einzelne Verwaltungsabteilungen bemüht sind, den statistischen Teil ihres Jahresberichts durch zweckmässige Darstellungen korrekt und brauchbar zu gestalten, so nehmen es andere in der Regel weniger genau, zumal das verständnisvolle Interesse für Statistik nicht jedem Kanzleibeamten oder -Angestellten zugemutet werden kann, geschweige denn technische Fertigkeit in diesem Fachgebiete. Auch kommt es nicht selten vor, dass statistische Tabellen, die viele Jahre oder Jahrzehnte hindurch in den Staatsverwaltungsberichten unverändert erschienen, auf einmal willkürlich geändert oder weggelassen werden, so dass dadurch die Kontinuität und zeitliche Vergleichbarkeit gestört wird. Es erscheint daher angezeigt, hier neuerdings die Mahnung zu erlassen, es möchten sich die verschiedenen Verwaltungsabteilungen (Sekretariate und Kanzleien) bei statistischen Arbeiten mit dem kantonalen statistischen Bureau in Verbindung setzen. Bereits zu Anfang des Jahres 1870 hatte nämlich der Regierungsrat auf ein Postulat des Grossen Rates (vom 1. Dezember 1868) hin sowohl „im Interesse möglichster Sparsamkeit in Drucksachen als auch aus sonstigen Gründen der Zweckmässigkeit" beschlossen, es sollen sich die sämtlichen Direktionen, sowie die Staatskanzlei, das Obergericht und der Generalprokurator bezüglich der Aufnahme des statistischen Materials in das statistische Jahrbuch für den Kanton Bern mit der Direktion des Innern ins Einverständnis setzen. Diesem Beschluss wurde eine Zeit lang nachgelebt; als aber für den Staatsverwaltungsbericht (i. J. 1877) anstatt des Oktav- das Quartformat gewählt wurde und das (kant.) statistische Jahrbuch von 1878 hinweg als solches zu erscheinen aufgehört hatte, geriet derselbe begreiflicherweise in Vergessenheit. Da indessen der genannte Beschluss unseres Wissens nie aufgehoben wurde, so glaubten wir, auf denselben bei diesem Anlass wenigstens hinweisen zu sollen.

verwiesen werden, indem dieselben zumeist sowohl tabellarisch als auch textuell so ausführlich als nötig gehalten sind.

Eine kleine, das Staatsgebiet betreffende Vorarbeit ist bereits im bernischen Staatskalender pro 1899 erschienen, indem einer im Grossen Rat vor zwei Jahren gefallenen Anregung zufolge das statistische Bureau von der Staatskanzlei um einen statistischen Beitrag als Einleitung zum Staatskalender ersucht worden war.

Gerne hätten wir in der vorliegenden Arbeit auch die Ergebnisse einer neuen eidgenössischen Volkszählung, welche gegen Ende 1900 stattfinden soll, berücksichtigt; allein da die definitiv bereinigten Zählungsergebnisse in der Regel erst Jahre nachher im Druck erscheinen, so müssen dieselben auf eine spätere Ausgabe verspart werden.

Indem wir hiermit den betreffenden Direktionen und Verwaltungsabteilungen noch für ihre bereitwillige Mitwirkung den besten Dank aussprechen, schliessen wir unser Vorwort mit dem Wunsche, es möchte die gegenwärtige Arbeit zu weitern statistischen Untersuchungen, zur allseitigen Pflege und zum gemeinsamen Ausbau der amtlichen Statistik ermuntern. Wenn auch zuzugeben ist, dass die amtliche Statistik sowohl der Praxis als auch der Wissenschaft zu dienen hat, so muss dabei doch stets ein bestimmtes Mass und Ziel aus Gründen der Zweckmässigkeit und Nützlichkeit ins Auge gefasst werden.

Lage und Umfang des Staatsgebiets.

Der Kanton Bern liegt zwischen 24° 33' 20" und 26° 7' westlicher (bezw. 4° 30' und 6° astronomischer) Länge und zwischen 46° 20' und 47° 29' nördlicher Breite. Derselbe dehnt sich seiner Länge nach von der südöstlichen Grenze der Hochalpen resp. des Kantons Wallis nach der nordwestlichen Seite gegen Frankreich hin; nach Osten grenzt er an die Kantone Luzern, Aargau und Solothurn, welch letzterer zwar zum Teil förmlich in das bernische Kantonsgebiet eingekeilt ist, sodann nördlich an Baselland und westlich, ausser an Frankreich, an die Kantone Neuenburg, Freiburg und Waadt.

Das bernische Staatsgebiet datiert seinem gegenwärtigen Bestande nach seit 1815, in welchem Jahre dem alten deutschen Kanton durch den Wiener Kongress noch das Bistum Basel, bezw. der französische Kantonsteil Jura zugeteilt wurde. Der Flächeninhalt beträgt ca. 6900 Quadratkilometer. Da die Kataster-Vermessungen noch nicht ganz vollendet sind, so können die bezüglichen Angaben nicht auf absolute Genauigkeit Anspruch machen. Nach den Berechnungen des ehemaligen bernischen topographischen Bureaus (vgl. Beiträge zur Statistik des Kantons Bern, Band I, Einleitg.) lautete die Angabe auf 6949,54 Quadratkilometer und nach Angabe des eidgen. topographischen Bureaus vom Jahre 1877, II. Quartalheft, Jahrgang 1877 der Zeitschrift für schweiz. Statistik, auf 6889,0 Quadratkilometer (neueren Berechnungen zufolge 6884,4 Quadratkilometer), nach dem statistischen Jahrbuch des Kantons Bern, Bd. X/XI, dagegen auf 6818,2 Quadratkilometer. Man dürfte daher bei einstweiliger Annahme von rund 6900 Quadratkilometer nicht weit fehl gehen.

Bekanntlich haben sich infolge der französischen Invasion und Insurrektion anno 1798 die ehemaligen Kantonsteile Waadt und Aargau von Bern losgemacht, wodurch sein Gebiet um ca. 2100 Quadratkilometer kleiner geworden ist. Anstatt der Wiedervereinigung dieser Kantonsteile erhielt der Kanton Bern, gleichsam als Kompensation für



dieselben, den Jura zugewiesen. Vom gesamten Areal des Kantons nimmt die produktive Fläche 5368,7 und die unproduktive dagegen 1515,7 Quadratkilometer ein. In geognostischer Hinsicht zerfällt der Kanton Bern in drei Hauptgebiete, nämlich: *a)* Das Alpengebiet, *b)* das Hügelland, *c)* das Juragebiet. Für die Statistik kommt indes mehr die bisher gewohnte Unterscheidung nach Landesteilen, sowie insbesondere die administrative Einteilung nach Amtsbezirken in Betracht.

Die produktive Fläche verteilt sich im weitern wie folgt auf:

Aecker und Gärten	133752	Hektaren
Wiesen und Hofstatten	110499	„
Weiden und Alpen	134440	„
Waldungen	157393	„
Reben	786	„

In Hinsicht auf die administrative Einteilung weist der Kanton Bern zur Zeit 30 Amtsbezirke mit 507 Einwohnergemeinden auf; die letztern klassifizieren sich der Grösse resp. der Bevölkerungszahl nach wie folgt:

8	Gemeinden mit	40— 70	Einwohnern
8	„ „	71— 100	„
212	„ „	101— 500	„
126	„ „	501—1000	„
88	„ „	1001—2000	„
41	„ „	2001—3000	„
12	„ „	3001—4000	„
8	„ „	4001—7000	„
4	„ „	über 7000	„

Auch hinsichtlich der Grösse der Amtsbezirke nach ihrer Bevölkerungszahl zeigen sich nicht geringe Unterschiede, nämlich es gibt:

1	Amtsbezirk mit	4474	Einwohnern
7	Amtsbezirke „	5—10000	„
12	„ „	10—20000	„
8	„ „	20—30000	„
4	„ „	über 30000	„

Die vier kleinsten Amtsbezirke sind

a) der Bevölkerung nach:

Neuenstadt	mit	4474	Einwohnern
Saanen	„	5107	„
Laufen	„	5999	„
Erlach	„	6548	„

(Siehe Fortsetzung auf S. 8.)

Flächeninhalt und Bevölkerung des Kantons Bern.

Amtsbezirke und Landesteile	Zahl der Einwohnergemeinden	Flächeninhalt			Bevölkerung		
		im ganzen	wovon		nach dem Stand auf 1. Dez. 1888		nach Wahrscheinlichkeitsberechn. a. Mitte 1898
			produktiv	unproduktiv	absolut	auf 1 Qkm.	
		ha	ha	ha			
Oberhasle	6	59150	22990	36160	7160	12,1	*6662*
Interlaken	25	71860	45910	25950	24120	33,6	*23133*
Frutigen	6	47810	31130	16680	10801	22,6	*10494*
Saanen	3	24040	17720	6320	5101	21,2	*5082*
O.-Simmenthal	4	31950	22850	9100	7278	22,8	*6377*
N.-Simmenthal	9	31900	24110	7790	9991	31,3	*9062*
Thun	29	28090	22690	5400	30198	108,0	*30102*
Oberland	82	294800	187400	107400	94649	32,1	*90912*
Signau	9	32260	24830	7430	24813	77,1	*24995*
Trachselwald	10	18970	16570	2400	24017	128,0	*23892*
Emmenthal	19	51230	41400	9830	48830	95,4	*48887*
Konolfingen	31	21240	20100	1140	25783	122,0	*25678*
Seftigen	27	19510	18040	1470	19417	99,6	*18928*
Schwarzenburg	4	15490	13480	2010	11023	71,1	*10937*
Laupen	11	8660	8260	400	8958	104,0	*8680*
Bern	12	23100	21970	1130	71697	310,0	*79652*
Fraubrunnen	28	12360	11670	690	12973	105,0	*10606*
Burgdorf	25	19920	18580	1340	29498	148,0	*29364*
Mittelland	138	120280	112100	8180	179349	149,1	*183845*
Aarwangen	25	16000	14710	1290	26757	167,2	*26096*
Wangen	26	12940	12230	710	17177	134,0	*16525*
Oberaargau	51	28940	26940	2000	43934	152,0	*42621*
Büren	15	9200	7610	1590	9712	106,0	*10114*
Biel	3	1740	1600	140	18493	1062,0	*23438*
Nidau	27	11270	8210	3060	14892	132,0	*15927*
Aarberg	12	15340	14260	1080	16788	110,0	*15954*
Erlach	14	9180	6980	2200	6534	71,0	*6524*
Seeland	71	46730	38660	8070	66419	142,0	*71957*
Neuenstadt	5	6040	5680	360	4473	74,1	*4521*
Courtelary	19	26670	24040	2630	27003	102,0	*29552*
Münster	34	28340	25590	2750	15933	56,3	*17275*
Freibergen	17	18810	15820	2990	10750	57,2	*12590*
Pruntrut	36	31690	29970	1720	25419	80,2	*26866*
Delsberg	23	26630	21940	4690	13935	52,4	*14385*
Laufen	12	8280	7330	950	5985	72,3	*5976*
Jura	146	146460	130370	16090	103498	70,9	*111165*
Kanton	507	688440	536870	151570	536679	78,0	*549387*

Zahl der Einwohnergemeinden

(klassifiziert nach der Bevölkerungszahl).

Amtsbezirke und Landesteile	im ganzen	Zahl der Einwohnergemeinden mit einer Seelenzahl von								
		40 — 70	71 — 100	101 — 500	501 — 1000	1001 — 2000	2001 — 3000	3001 — 4000	4001 — 7000	über 7000
Oberhasle	6	.	.	1	2	2	1	.	.	.
Interlaken	25	.	1	11	3	5	4	1	.	.
Frutigen	6	.	.	.	1	3	1	.	1	.
Saanen	3	.	.	.	2	.	.	1	.	.
O.-Simmenthal	4	.	.	.	.	3	1	.	.	.
N.-Simmenthal	9	.	.	2	2	4	1	.	.	.
Thun	29	.	.	11	10	4	1	2	1	.
Oberland	82	.	1	25	20	21	9	4	2	.
Signau	9	.	.	.	2	1	4	1	.	1
Trachselwald	10	.	.	.	1	4	2	2	1	.
Emmenthal	19	.	.	.	3	5	6	3	1	1
Konolfingen	31	.	.	12	10	7	1	1	.	.
Seftigen	27	1	.	12	9	2	3	.	.	.
Schwarzenburg	4	.	.	.	1	.	2	.	1	.
Laupen	11	.	1	5	3	.	2	.	.	.
Bern	12	.	.	.	2	4	2	1	2	1
Fraubrunnen	28	3	.	18	3	4	.	.	.	.
Burgdorf	25	.	.	11	4	4	5	.	1	.
Mittelland	138	4	1	58	32	21	15	2	4	1
Aarwangen	25	1	.	6	7	9	1	1	.	.
Wangen	26	1	.	15	5	3	2	.	.	.
Oberaargau	51	2	.	21	12	12	3	1	.	.
Büren	15	.	1	4	8	2	.	.	.	.
Biel	3	.	.	1	.	.	1	.	.	1
Nidau	27	.	.	17	8	1	1	.	.	.
Aarberg	12	.	.	1	4	4	3	.	.	.
Erlach	14	2	.	7	4	1	.	.	.	.
Seeland	71	2	1	30	24	8	5	.	.	1
Neuenstadt	5	.	.	2	2	.	1	.	.	.
Courtelary	19	.	.	5	5	6	1	1	.	1
Münster	34	.	3	22	4	4	1	.	.	.
Freibergen	17	.	.	10	3	4	.	.	.	.
Pruntrut	36	.	1	18	11	5	.	.	1	.
Delsberg	23	.	1	12	8	1	.	1	.	.
Laufen	12	.	.	9	2	1	.	.	.	.
Jura	146	.	5	78	35	21	3	2	1	1
Kanton	507	8	8	212	126	88	41	12	8	4

b) dem Areal nach:

Biel	mit	1740	Hektaren
Neuenstadt	„	6040	„
Laufen	„	8280	„
Laupen	„	8660	„

Die vier grössten Amtsbezirke dagegen sind

a) der Bevölkerung nach:

Bern	mit	72964	Einwohnern
Thun	„	30392	„
Burgdorf	„	29618	„
Courtelary	„	27148	„

b) dem Areal nach:

Interlaken	mit	71860	Hektaren
Oberhasle	„	59150	„
Frutigen	„	47810	„
Obersimmenthal	„	31950	„

Im Vergleich der Bevölkerungszahl zum Flächeninhalt weist der Kanton Bern im Durchschnitt 78 Einwohner auf einen Quadratkilometer auf (das Oberland 32,1 und der Oberaargau 152). Von den Amtsbezirken ist am dünnsten bewohnt das Oberhasli mit 12,1 Einwohnern, am dichtesten dagegen Biel mit 1062 und Bern mit 310 Einwohnern per Quadratkilometer.

Arealverhältnisse.

(Approximativ, weil noch nicht alles genau vermessen.)

Landesteile	Gesamtareal	Produktiv						Unproduktiv
		Im ganzen	Aecker und Gärten	Wiesen und Hofstatten	Weiden und Alpen	Wald	Reben	
	ha	ha	ha	ha	ha	ha	ha	ha
Oberland	294800	187400	10129	32189	95241	49757	84	107400
Emmenthal	51230	41400	15553	4638	11394	9815	.	9830
Mittelland	120280	112100	51234	21844	7270	31741	11	8180
Oberaargau	28940	26940	13326	4726	285	8603	.	2000
Seeland	46730	38660	15284	11514	244	11077	541	8070
Jura	146460	130370	28226	35588	20006	46400	150	16090
Kanton	688440	536870	133752	110499	134440	157393	786	151570

Bevölkerungsbewegung.

Trauungen, Geburten und Sterbefälle im Kanton Bern seit dem vorigen Jahrhundert.

Jahr bezw. Zeitperiode	Trauungen		Geburten [1]		Sterbefälle [1]		Geburten-Ueberschuss	
	Durchschnittszahl per Jahr	‰ der Bevölkerung	Durchschnittszahl per Jahr	‰ der Bevölkerung	Durchschnittszahl per Jahr	‰ der Bevölkerung	Durchschnittlich per Jahr	‰ der Bevölkerung
(alter deutscher Kantonsteil)								
1782/1791	1739	8,83	6322	32,1	4604	23,4	1718	8,73
1792/1801	1798	8,78	6836	33,4	5441	26,6	1395	6,81
1802/1811	.	.	.	.	.	.	.	.
(mit dem neuen Kantonsteil)								
1812/1821	2451	7,25	11312	33,5	8531	25,1	2781	8,23
1822/1831	2654	7,25	12472	34,1	7693	21,0	4779	13,06
1832/1841	.	.	13562	33,5	.	.	.	.
1842/1851	3062	6,87	14593	33,0	9982	22,5	4611	10,35
1852/1861	3342	7,31	14469	31,7	10527	23,1	3942	8,63
1862/1871	3382	7,53	16736	34,2	11441	23,4	5295	10,82
1872/1881	3824	7,35	18108	34,9	12350	23,7	5758	11,06
1882/1891	3738	6,93	17560	32,6	11883	22,0	5312	9,97
1892/1897	4051	7,49	18108	33,5	11227	20,7	6757	12,46

[1] Inklusive Totgeborene.

Bevölkerungsbewegung von 1817—1898 im Kanton Bern.

Jahr	Wahrscheinliche Bevölkerung auf Mitte des Jahres [3]	Eheschliessungen	Geburten			Zahl der Totgeborenen [2]	Sterbefälle			Ueberschuss der Geburten
			Zahl der Geborenen [1]				Zahl der Verstorbenen [1]			
			Kn.	Md.	Tot.		M.	W.	Tot.	
1817	329645	**1967**	4920	4672	**9592**	481	5483	4613	**10096**	—504
1818	**333176**	**2319**	5190	4781	**9971**	552	4592	4684	**9276**	695
1819	338337	**2841**	6435	5871	**12306**	642	4670	4361	**9031**	3275
1820	341868	**2639**	6420	6143	**12563**	682	3514	3660	**7174**	5389
1821	345435	**2490**	6222	5907	**12129**	899	3553	3524	**7077**	5052
1822	349040	**2583**	6207	5769	**11976**	940	3758	3662	**7420**	4556
1823	352684	**2516**	6479	6128	**12607**	901	3870	3777	**7647**	4960
1824	356365	**2506**	6395	5836	**12231**	923	4033	3795	**7828**	4403
1825	360086	**2459**	6108	5694	**11802**	871	3687	3601	**7288**	4514
1826	363845	**2666**	6521	6198	**12719**	936	3798	3946	**7744**	4975
1827	367644	**2701**	6419	5944	**12363**	914	3658	3545	**7203**	5160
1828	371484	?	.	.	?	?	.	.	?	.
1829	375364	**2792**	6473	6118	**12591**	986	4151	3975	**8126**	4465
1830	379284	**2842**	6721	6326	**13047**	925	4101	3778	**7879**	5168
1831	383247	**2817**	6607	6308	**12915**	1026	4128	3976	**8104**	4811
1832	387250	?	6349	5903	**12252**	?	4398	4453	**8851**	3401
1833	391297		.	.	.	.	.	.	.	.
1834	395385									
1835	399517		In diesem Zeitraum wurden leider keine Zusammenstellungen							
1836	403693		über Trauungen, Geburten und Sterbefälle gemacht.							
1837	**407913**									
1838	409764		.	.	.	.	.	.	.	.
1839	414184	?	?	?	**13871**	1134	?	?	?	?
1840	418652	**3160**	7535	6931	**14466**	1183	4984	4725	**9709**	4757
1841	423169	**3516**	7804	7398	**15202**	1331	4957	4573	**9530**	5672
1842	427736	**3212**	7821	7269	**15090**	1308	5014	4926	**9920**	5170
1843	432354	**3406**	7883	7509	**15392**	1419	5113	4837	**9950**	5442
1844	437022	**3409**	?	?	**14305**	1790	?	?	**10221**	4084
1845	441742	**3247**	8256	7444	**15700**	1347	4921	4730	**9651**	6049
1846	**446514**	**2904**	7640	7276	**14916**	1314	5345	4868	**10213**	4703
1847	449345	**2634**	6714	6432	**13146**	1292	5525	4760	**10285**	2861
1848	452306	**3008**	7161	6726	**13887**	1335	4945	4784	**9729**	4158
1849	455292	**3259**	7821	7209	**15030**	723	4633	4274	**8907**	6123
1850	**458301**	**3218**	?	?	**14967**	793	?	?	**10658**	4309
1851	455926	**2818**	7575	7105	**14680**	1454	5203	4989	**10192**	4488
1852	454526	**2833**	7234	6675	**13909**	1338	5359	5201	**10560**	3349
1853	453146	**2663**	6922	6621	**13543**	1311	5538	5186	**10724**	2819
1854	451787	**2854**	6800	6458	**13258**	1259	5541	5845	**10886**	2372
1855	450448	**2594**	6347	5979	**13326**	1177	6426	6016	**12442**	884
1856	**449129**	**3297**	7365	6890	**14255**	771	4969	4754	**9723**	4532
1857	453739	**3806**	7263	6872	**14135**	760	5154	4957	**10111**	4024

[1] Mit Einschluss der Totgeborenen. [2] Bis und mit dem Jahre 1855 enthält diese Rubrik die Zahl der ungetauft Verstorbenen. [3] Die fetten Ziffern in dieser Rubrik beziehen sich auf den Zeitpunkt der jeweiligen Volkszählungen.

Bevölkerungsbewegung von 1817—1898 im Kanton Bern.

(Fortsetzung).

Jahr	Wahrscheinliche Bevölkerung auf Mitte des Jahres [2]	Eheschliessungen	Geburten			Zahl der Totgeborenen	Sterbefälle			Ueberschuss der Geburten
			Zahl der Geborenen [1]				Zahl der Verstorbenen [1]			
			Kn.	Md.	Tot.		M.	W.	Tot.	
1858	458156	**3968**	7775	7403	**15178**	890	4937	4823	**9760**	5418
1859	462623	**3899**	8331	7817	**16148**	932	5176	5094	**10270**	5878
1860	**467141**	**3905**	8105	7665	**15770**	788	5041	4865	**9906**	5864
1861	470586	**3600**	7940	7630	**15570**	838	5557	5333	**10890**	4680
1862	474031	**3982**	8259	7621	**15880**	896	4801	4510	**9311**	6569
1863	477476	**4142**	8655	8089	**16744**	914	5096	4801	**9897**	6847
1864	480921	**3995**	8770	7996	**16766**	874	5721	5323	**11044**	5722
1865	484366	**4297**	8629	8267	**16896**	928	5721	5362	**11083**	5813
1866	487811	**3368**	8529	8280	**16809**	943	5721	5232	**10953**	5856
1867	491256	**3132**	8659	8220	**16879**	911	5880	5329	**11209**	5670
1868	494701	**3156**	8455	7749	**16204**	877	5772	5215	**10987**	5217
1869	498146	**3600**	8631	8159	**16790**	923	6756	6029	**11785**	5005
1870	**501501**	**3416**	8937	8265	**17202**	896	7318	6568	**13886**	3316
1871	504392	**3733**	8788	8404	**17192**	867	7745	6510	**14255**	2937
1872	507283	**3760**	8939	8480	**17419**	920	6495	5452	**11947**	5472
1873	510174	**3634**	8767	8354	**17121**	912	6607	5844	**12451**	4670
1874	513065	**4031**	9109	8776	**17885**	848	5321	6023	**11344**	6541
1875	515956	**4280**	9492	9335	**18827**	965	6835	5974	**12809**	6018
1876	518847	**4002**	9806	9094	**18900**	829	7040	6095	**12306**	6594
1877	521738	**4043**	9620	9181	**18801**	811	6705	5941	**12646**	6155
1878	524629	**3659**	9431	9058	**18489**	830	6846	6190	**13036**	5453
1879	527520	**3590**	9371	8729	**18100**	775	6499	5745	**12244**	5856
1880	**530411**	**3578**	8947	8476	**17423**	727	6153	5451	**11604**	5819
1881	531194	**3668**	9190	8925	**18115**	769	6513	5776	**12289**	5826
1882	531978	**3726**	9250	8375	**17625**	731	6638	5918	**12556**	5069
1883	532761	**3660**	9199	8547	**17746**	739	6127	5508	**11635**	6111
1884	533545	**3690**	9099	8504	**17603**	758	6108	5432	**11540**	6063
1885	534328	**3737**	8969	8509	**17478**	704	6379	5705	**12084**	5394
1886	535112	**3633**	8967	8636	**17603**	782	6233	5493	**11726**	5877
1887	535895	**3803**	9089	8576	**17665**	754	6190	5658	**11848**	5817
1888	**536679**	**3631**	8195	7877	**16072**	759	6103	5502	**11605**	4467
1889	537207	**3848**	8317	7808	**16125**	717	5849	5342	**11191**	4939
1890	538640	**3772**	8722	8278	**17000**	714	6260	5834	**12094**	4906
1891	538702	**3877**	9156	8572	**17028**	700	6576	5973	**12549**	4479
1892	539485	**4030**	9447	8686	**18133**	687	6047	5432	**11479**	6654
1893	540268	**3882**	9366	8876	**18242**	735	5781	5453	**11234**	7008
1894	541051	**4005**	9022	8540	**17562**	700	5966	5739	**11705**	5857
1895	541834	**3927**	9293	8592	**17885**	723	5962	5409	**11371**	6514
1896	546735	**4172**	9466	8909	**18375**	691	5695	5086	**10781**	7594
1897	548061	**4290**	9477	8973	**17712**	738	5690	5104	**10794**	6918
1898	549387	**4294**	9641	9262	**18171**	732	5856	5167	**11023**	7148

[1] Mit Einschluss der Totgeborenen. [2] Die fetten Ziffern in dieser Rubrik beziehen sich auf den Zeitpunkt der jeweiligen Volkszählungen.

Anmerkung. Bis 1875 war die Civilstandsstatistik noch kantonal; seither ist sie Sache des Bundes.

Die Zahl der Eheschliessungen und Ehelösun

Amtsbezirke und Landesteile	Es wurden Ehen geschlossen:										1888—189	
	1888	1889	1890	1891	1892	1893	1894	1895	1896	1897	im ganzen	per im Durchschnitt
Oberhasle	36	40	34	42	35	29	40	41	36	37	370	37
Interlaken	158	154	165	201	195	220	219	204	231	208	1955	195
Frutigen	78	82	66	54	68	77	79	64	72	81	721	72
Saanen	29	35	23	28	23	30	37	28	45	39	317	32
O.-Simmenthal	39	51	62	45	51	35	43	40	48	46	460	46
N.-Simmenthal	45	66	56	55	54	67	69	73	71	81	637	64
Thun	190	207	174	235	234	238	226	218	209	206	2137	214
Oberland	575	635	580	660	660	696	713	668	712	698	6597	660
Signau	149	147	131	149	163	159	159	174	138	175	1544	155
Trachselwald	153	142	146	144	151	139	155	139	141	174	1484	148
Emmenthal	302	289	277	293	314	298	314	313	279	349	3028	303
Konolfingen	153	158	154	141	157	143	186	165	161	191	1609	161
Seftigen	94	100	103	103	126	127	109	125	121	115	1123	112
Schwarzenburg	71	79	82	70	72	101	84	70	75	73	777	78
Laupen	55	67	52	62	51	63	59	46	65	64	584	58
Bern	542	581	631	650	720	671	737	720	753	801	6806	681
Fraubrunnen	86	76	65	90	105	70	87	83	89	74	825	83
Burgdorf	198	204	204	191	202	199	188	199	238	220	2043	204
Mittelland	1199	1265	1291	1307	1433	1374	1450	1408	1502	1538	13767	1377
Aarwangen	176	165	198	166	164	142	158	171	169	194	1703	170
Wangen	120	102	127	109	130	102	118	116	114	132	1170	117
Oberaargau	296	267	325	275	294	244	276	287	283	326	2873	287
Büren	57	73	51	72	64	60	61	67	52	67	624	62
Biel	183	204	208	184	187	177	176	201	206	213	1939	194
Nidau	103	129	112	86	111	106	127	90	121	126	1111	111
Aarberg	95	105	96	106	97	100	99	118	121	148	1085	108
Erlach	47	48	36	47	37	48	43	38	49	52	445	45
Seeland	485	559	503	495	496	491	506	514	549	606	5204	520
Neuenstadt	29	41	27	38	44	34	29	31	26	18	317	32
Courtelary	229	240	251	267	227	199	189	181	184	197	2164	216
Münster	116	123	128	106	127	139	137	143	172	147	1338	134
Freibergen	73	70	61	66	70	75	71	62	54	88	690	69
Pruntrut	199	216	185	214	193	183	177	186	224	162	1939	194
Delsberg	88	101	96	102	124	107	100	92	118	109	1037	104
Laufen	40	42	48	54	48	42	43	42	69	52	480	48
Jura	774	833	796	847	833	779	746	737	847	773	7965	797
Kanton	3631	3848	3772	3877	4030	3882	4005	3927	4172	4290	39434	3943

den Jahren von 1888—1897.

Ehelösung durch Tod und Scheidung												Ueberschuss der Eheschliessungen über die Ehelösungen	
									1888—1897				
										per Jahr			
1889	1890	1891	1892	1893	1894	1895	1896	1897	im ganzen	im Durchschnitt	auf 1000 Verheiratete	im ganzen	0/00 d. Ehen
35	48	34	40	44	31	40	41	34	384	38	18,3	—14	— 13,5
142	173	141	137	162	140	135	149	135	1478	148	19,8	477	127,3
57	69	60	63	59	60	66	60	60	610	61	19,5	111	70,3
34	41	27	27	25	29	34	32	26	304	30	18,8	13	16,2
33	61	43	45	41	42	36	41	44	432	43	19,5	28	25,4
54	60	60	58	61	56	57	63	63	605	61	20,6	32	21,2
161	200	170	203	197	211	185	193	154	1861	186	20,5	276	60,7
516	652	535	573	589	569	553	579	516	5674	567	19,9	923	64,4
130	145	136	152	142	167	115	109	109	1348	135	18,3	196	53,0
136	135	121	122	128	113	146	139	118	1271	127	17,2	213	57,3
266	280	257	274	270	280	261	248	227	2619	262	17,8	409	55,2
124	136	150	144	131	131	131	146	127	1361	136	17,7	248	64,2
99	100	132	122	85	112	100	109	98	1065	107	19,2	58	20,4
54	50	86	76	63	53	73	57	65	641	64	19,2	136	79,7
38	46	40	60	56	53	39	37	41	459	46	16,8	125	90,0
519	590	455	433	472	475	498	453	434	4825	483	22,5	1981	183,8
80	70	69	70	65	76	80	61	73	721	72	18,1	104	52,4
152	176	169	166	160	170	156	169	157	1643	164	18,4	400	89,0
1066	1168	1101	1071	1032	1070	1077	1032	995	10715	1072	20,0	3052	112,8
157	184	165	173	156	179	138	139	144	1607	161	19,4	96	22,9
92	104	111	107	116	124	102	108	87	1068	107	20,1	102	37,8
249	288	276	280	272	303	240	247	231	2675	268	19,8	198	28,7
56	60	53	52	49	66	60	55	55	554	55	18,8	70	47,6
105	124	127	108	120	147	134	112	129	1234	123	20,5	705	235,1
86	81	105	108	92	97	102	90	78	918	92	19,2	193	80,4
108	98	112	84	115	109	101	86	86	991	99	19,3	154	59,7
28	34	51	30	45	40	52	41	29	384	38	18,4	61	60,0
383	397	448	382	421	459	449	384	377	4081	408	19,6	1123	107,3
20	23	31	29	37	28	30	30	32	284	28	20,4	33	47,8
151	161	174	149	133	116	129	135	134	1415	141	16,4	749	175,4
87	86	85	90	99	101	93	96	75	904	90	19,0	434	183,7
55	59	69	44	59	50	57	42	58	556	56	18,7	134	90,1
142	170	193	182	182	164	149	157	151	1660	166	20,5	279	68,8
82	106	71	93	98	135	77	89	79	926	93	22,3	111	53,2
29	39	22	36	36	41	34	32	35	338	34	19,0	142	158,1
566	644	645	623	644	635	569	581	564	6083	608	19,2	1882	118,7
3046	3429	3262	3203	3228	3316	3149	3071	2910	31847	3185	19,5	7587	92,5

Die Zahl der Geburten und Sterbef

Amtsbezirke und Landesteile	Es wurden lebend geboren pro										1888—18	
	1888	1889	1890	1891	1892	1893	1894	1895	1896	1897	im ganzen	per im Durchschnitt
Oberhasle	210	166	166	146	175	190	161	167	193	175	1749	175
Interlaken	672	716	680	718	785	788	754	781	779	782	7455	746
Frutigen	336	337	310	301	300	315	331	305	324	334	3193	319
Saanen	149	148	142	150	144	143	138	160	158	149	1481	148
O.-Simmenthal	200	192	175	201	196	186	169	196	171	193	1879	188
N.-Simmenthal	231	253	252	267	259	274	252	261	300	284	2633	263
Thun	892	887	870	942	946	1034	981	1043	1031	1061	9687	969
Oberland	2690	2699	2595	2725	2805	2930	2786	2913	2956	2978	28077	2808
Signau	796	815	750	771	812	829	792	835	832	764	7996	800
Trachselwald	697	686	683	661	749	712	659	731	733	684	6995	699
Emmenthal	1493	1501	1433	1432	1561	1541	1451	1566	1565	1448	14991	1499
Konolfingen	754	740	697	781	789	823	756	789	841	806	7776	778
Seftigen	564	591	535	532	613	578	598	566	599	577	5753	575
Schwarzenburg	393	388	367	396	378	419	407	377	405	382	3912	391
Laupen	255	282	253	281	274	245	267	256	265	250	2628	263
Bern	2232	2273	2242	2296	2364	2421	2333	2454	2567	2688	23870	2387
Fraubrunnen	392	411	377	411	411	432	436	385	414	426	4095	409
Burgdorf	901	887	869	876	875	940	840	894	889	930	8901	890
Mittelland	5491	5572	5340	5573	5704	5858	5637	5721	5980	6059	56935	5693
Aarwangen	802	809	800	793	806	823	744	803	798	801	7979	798
Wangen	533	516	499	520	543	483	484	496	486	512	5072	507
Oberaargau	1335	1325	1299	1313	1349	1306	1228	1299	1284	1313	13051	1305
Büren	317	308	312	319	340	346	301	323	358	319	3243	324
Biel	657	649	630	712	683	701	631	608	624	686	6581	658
Nidau	559	497	524	558	548	565	569	546	562	564	5492	549
Aarberg	524	521	463	486	496	509	481	499	542	560	5081	508
Erlach	205	201	200	194	195	182	215	180	198	214	1984	199
Seeland	2262	2176	2129	2269	2262	2303	2197	2156	2284	2343	22381	2238
Neuenstadt	129	130	149	135	151	134	133	124	121	139	1345	135
Courtelary	1042	1009	1004	1034	1037	933	1011	866	912	847	9695	969
Münster	570	534	510	585	593	584	581	580	638	651	5826	583
Freibergen	399	380	353	364	365	351	333	375	341	356	3617	362
Pruntrut	790	863	851	872	905	862	813	867	851	846	8520	852
Delsberg	458	468	447	523	498	489	486	485	511	475	4840	484
Laufen	172	185	176	203	216	216	206	210	241	257	2082	208
Jura	3560	3569	3490	3716	3765	3569	3563	3507	3615	3571	35925	3593
Kanton	16831	16842	16286	17028	17446	17507	16862	17162	17681	17712	171360	17136
Mit Totgeborenen	17590	17559	17000	17728	18133	18242	17562	17885	18375	18450	178524	17852

en Jahren von 1888—1897.

Es starben Anzahl Personen pro												Ueberschuss der Geburten über die Sterbefälle pro 1888—1897	
									1888—1897				
										per Jahr			
1889	1890	1891	1892	1893	1894	1895	1896	1897	im ganzen	im Durchschnitt	0/00 der Bevölkerung	im ganzen	0/00 d. Bevölkerung
124	150	124	137	146	106	114	132	108	1264	126	18,3	485	70,6
482	496	437	420	496	442	433	425	432	4536	454	19,3	2919	124,0
155	227	232	194	163	182	202	186	189	1897	190	18,0	1296	122,0
105	131	118	116	86	94	117	116	90	1083	108	21,2	398	78,2
115	150	161	127	128	142	147	111	139	1335	134	19,8	544	80,6
174	179	207	147	181	189	156	162	178	1775	177	18,7	858	90,8
506	590	642	603	597	591	602	598	515	5803	580	19,3	3884	128,9
1661	1923	1921	1744	1797	1746	1771	1730	1651	17693	1769	19,1	10384	112,3
440	460	550	442	406	532	430	366	417	4537	454	18,2	3459	138,8
410	470	474	404	378	412	392	395	385	4111	411	17,2	2884	120,5
850	930	1024	846	784	944	822	761	802	8648	865	17,7	6343	129,8
375	415	477	463	460	493	439	474	475	4519	452	17,6	3257	126,6
384	333	460	433	356	403	378	434	372	3934	393	20,6	1819	95,2
242	195	252	269	228	219	216	191	211	2227	223	20,5	1685	153,9
154	138	171	155	193	156	118	146	140	1536	154	17,5	1092	124,1
1673	1869	1596	1459	1406	1592	1574	1407	1449	15641	1564	21,3	8229	112,2
274	228	278	283	250	276	244	232	208	2511	251	19,8	1584	124,4
491	535	612	595	533	553	584	464	505	5402	540	18,4	3499	119,0
3593	3713	3846	3657	3426	3692	3553	3348	3360	35770	3577	19,8	21165	117,5
479	547	526	516	481	559	445	499	466	5055	506	19,2	2924	110,9
294	341	359	299	276	347	328	336	292	3203	320	19,1	1869	111,3
773	891	885	815	757	906	773	835	758	8258	826	19,1	4793	111,0
189	214	210	187	196	225	190	200	168	1956	196	19,7	1287	129,4
362	432	426	356	403	374	400	361	358	3879	388	18,2	2702	126,5
261	311	431	346	335	323	351	318	287	3265	327	21,1	2227	143,9
302	289	383	314	338	364	344	312	314	3322	332	20,4	1759	107,9
113	134	151	128	162	136	136	100	138	1314	131	20,1	670	102,6
1227	1380	1601	1331	1434	1422	1421	1291	1265	13736	1374	19,7	8645	124,1
80	96	117	78	106	88	103	80	98	949	95	21,1	396	88,0
574	575	639	521	469	477	510	471	437	5214	521	18,3	4481	157,5
312	382	317	308	334	316	323	319	345	3260	326	19,5	2566	153,5
254	274	270	215	197	229	294	199	211	2403	240	22,5	1214	113,8
643	706	787	744	674	637	605	605	644	6782	678	25,9	1738	66,3
379	388	304	386	382	410	350	327	341	3608	361	25,5	1232	86,8
128	122	138	147	139	138	123	124	144	1318	132	22,1	764	127,7
70	2543	2572	2399	2301	2295	2308	2125	2220	23534	2353	22,0	12391	116,0
474	11380	11849	10792	10499	11005	10648	10090	10056	107639	10764	19,9	63721	117,8
1191	12094	12549	11479	11234	11705	11371	10781	10794	114803	11480	21,2	63721	117,8

Statistik der Ehescheidungen im Kanton Bern im Zeitraum von 1876—1897.

Amtsbezirke und Landesteile	Zahl der Ehescheidungen																	
	pro 1876—1886			im Jahr											pro 1887—1897			L. J. 1898
	im ganzen	per Anzahl	Jahr ‰ der Ehen	1887	1888	1889	1890	1891	1892	1893	1894	1895	1896	1897	im ganzen	per Anzahl	Jahr ‰ der Ehen	
Oberhasle	17	2	1,81	2	.	3	3	.	.	.	2	1	.	1	12	1	0,96	2
Interlaken	74	7	1,79	8	4	6	7	10	9	11	11	6	10	4	86	8	2,14	1
Frutigen	47	4	2,45	4	5	7	2	2	5	5	4	7	3	2	46	4	2,55	3
Saanen	32	3	3,68	.	2	3	.	3	1	1	3	2	1	3	19	2	2,50	.
O.-Simmenthal	58	5	4,18	2	4	3	5	3	2	3	1	.	3	2	28	3	2,72	3
N.-Simmenthal	29	3	1,84	4	3	5	2	1	.	7	5	3	4	4	38	3	1,99	1
Thun	124	11	2,39	7	13	7	7	11	10	13	13	10	16	8	115	10	2,20	10
Oberland	381	35	2,35	27	31	34	26	30	27	40	39	29	37	24	344	31	2,17	20
Signau	59	5	1,33	5	7	7	6	3	7	8	7	2	7	5	64	6	1,62	4
Trachselwald	61	6	1,58	7	2	4	3	5	2	7	5	5	5	5	50	4	1,08	5
Emmenthal	120	11	1,46	12	9	11	9	8	9	15	12	7	12	10	114	10	1,35	9
Konolfingen	98	9	2,29	9	10	7	6	11	10	9	10	1	7	4	84	8	2,08	8
Seftigen	47	4	1,35	7	6	6	5	3	6	4	3	5	6	7	58	5	1,76	2
Schwarzenburg	50	5	2,83	4	8	4	7	6	4	3	3	3	7	5	54	5	2,92	9
Laupen	35	3	2,14	1	1	2	2	.	4	1	3	2	2	5	23	2	1,44	5
Bern	429	39	3,77	38	42	42	44	44	38	52	39	52	55	40	486	44	4,08	42
Fraubrunnen	51	5	2,45	3	3	6	4	4	5	5	3	6	6	6	51	5	2,58	6
Burgdorf	134	12	2,71	13	18	11	13	12	10	15	6	12	12	6	128	12	2,67	12
Mittelland	844	77	2,86	75	88	78	81	80	77	89	67	81	95	73	884	81	2,99	84
Aarwangen	133	12	2,90	12	11	7	12	8	10	6	9	4	6	9	94	9	2,15	2
Wangen	61	6	2,03	5	4	6	5	8	7	9	6	4	8	9	71	6	2,22	7
Oberaargau	194	18	2,54	17	15	13	17	16	17	15	15	8	14	18	165	15	2,17	9
Büren	37	3	2,02	2	1	2	3	4	3	6	6	7	6	5	45	4	2,72	6
Biel	140	13	5,54	7	16	14	15	17	13	6	12	12	8	19	139	13	4,34	10
Nidau	54	5	2,21	9	9	13	7	4	7	6	5	4	5	5	74	7	2,91	3
Aarberg	50	5	1,88	5	5	5	7	2	7	7	3	6	3	3	53	5	1,94	2
Erlach	24	2	1,95	1	3	3	1	2	.	2	1	1	3	.	17	1	0,98	2
Seeland	305	28	2,86	24	34	37	33	29	30	27	27	30	25	32	328	30	2,86	23
Neuenstadt	9	1	1,42	.	1	.	2	3	4	2	1	2	3	2	20	2	2,90	.
Courtelary	85	8	2,04	4	15	3	8	4	7	4	4	9	10	7	75	7	1,64	16
Münster	23	2	0,85	2	1	1	3	1	6	.	4	4	9	2	33	3	1,27	7
Freibergen	6	0,6	0,39	1	2	.	.	.	.	1	.	1	.	1	6	1	0,68	.
Pruntrut	22	2	0,52	5	5	1	4	4	7	3	4	4	7	3	47	4	0,99	3
Delsberg	20	2	0,98	3	3	2	3	3	3	3	6	1	1	7	35	3	1,44	5
Laufen	4	0,4	0,47	.	.	1	.	.	.	.	.	1	1	.	3	0,3	0,33	.
Jura	169	16	1,05	15	27	8	20	15	27	13	19	22	31	22	219	20	1,37	31
Kanton	2013	185	2,28	170	204	181	186	178	187	199	179	177	214	179	2054	187	2,28	176

Geburten, Trauungen und Sterbefälle nach Amtsbezirken und Landesteilen pro 1898.

Amtsbezirke und Landesteile	Wahrscheinliche Bevölkerung auf Mitte 1898	Zahl der Eheschliessungen	Geburten			Zahl der Totgeborenen	Sterbefälle			Ueberschuss der Geburten	Auf 1000 Seelen kommen				
			Zahl der Geborenen (mit Totgeborenen)				Zahl der Gestorbenen (ohne Totgeborene)				Eheschliessungen	Geburten		Sterbefälle	mehr Geborene als Gestorbene
			Kn.	Md.	Tot.		Kn.	Md.	Tot.			Lebend-	Tot- geborene		
Oberhasle	6662	40	90	74	164	13	60	48	108	43	6,0	22,6	2,0	16,2	6,4
Interlaken	23133	221	448	444	892	46	248	208	456	390	9,6	36,6	2,0	19,7	16,9
Frutigen	10494	89	176	170	346	12	71	68	139	195	8,6	31,8	1,1	13,2	18,6
Saanen	5082	34	71	74	145	11	51	47	98	36	6,7	26,3	2,2	19,3	7,0
Obersimmenthal	6377	52	88	107	195	7	53	58	111	77	8,2	29,5	1,1	17,4	12,1
Niedersimmenthal	9062	88	169	158	327	12	82	62	144	171	9,7	34,8	1,3	15,9	18,9
Thun	30102	259	566	519	1085	47	321	291	612	426	8,6	35,5	1,5	20,3	14,2
Oberland	90912	783	1608	1546	3154	148	886	782	1668	1338	8,6	33,0	1,6	18,3	14,7
Signau	24995	161	433	428	861	32	185	181	366	463	6,5	33,3	1,3	14,7	18,6
Trachselwald	23892	146	365	376	741	27	193	154	347	367	6,1	30,0	1,1	14,6	15,4
Emmenthal	48887	307	798	804	1602	59	378	335	713	830	6,3	31,6	1,2	14,6	17,0
Konolfingen	25678	174	440	436	876	31	245	228	473	372	6,8	33,0	1,2	18,5	14,5
Seftigen	18928	116	311	317	628	23	198	225	423	182	6,1	32,0	1,2	22,4	9,6
Schwarzenburg	10937	78	223	187	410	17	105	116	221	172	7,0	36,1	1,6	20,3	15,8
Laupen	8680	52	152	133	285	7	76	62	138	140	6,0	32,0	0,8	15,9	16,1
Bern	79652	833	1464	1479	2943	112	840	772	1612	1219	10,4	35,5	1,4	20,2	15,3
Fraubrunnen	12590	75	213	187	400	10	108	84	192	198	6,0	31,2	0,8	15,4	15,8
Burgdorf	29364	226	501	497	998	48	308	236	544	406	7,7	32,4	1,6	18,5	13,9
Mittelland	185829	1554	3304	3236	6540	248	1880	1723	3603	2689	8,4	34,6	1,3	19,5	14,5
Aarwangen	26096	153	453	405	858	38	219	193	412	408	5,9	31,4	1,5	15,8	15,6
Wangen	16525	102	273	265	538	23	165	175	340	175	6,2	31,2	1,4	20,6	10,6
Oberaargau	42621	255	726	670	1396	61	384	368	752	583	6,0	31,3	1,4	17,6	13,7
Buren	10114	81	195	160	355	13	101	95	196	146	8,0	33,8	1,3	19,4	14,4
Biel	23438	246	366	375	741	28	230	205	435	278	10,5	30,5	1,2	18,6	11,9
Nidau	15927	122	341	252	593	21	195	134	329	243	7,7	36,0	1,3	20,7	15,3
Aarberg	15954	120	305	267	572	26	196	139	335	211	7,5	34,4	1,6	21,1	13,3
Erlach	6524	40	109	102	211	9	61	39	100	102	6,1	30,9	1,4	15,3	15,6
Seeland	71957	609	1316	1156	2472	97	783	612	1395	980	8,6	33,0	1,4	19,4	13,6
Neuenstadt	4521	26	60	62	122	6	47	41	88	28	5,8	25,7	1,3	19,5	6,2
Courtelary	29552	161	476	402	878	29	256	209	465	384	5,5	28,8	1,0	15,8	13,0
Münster	17275	158	349	361	710	23	190	157	347	340	9,2	40,0	1,3	20,2	19,8
Freibergen	10606	78	173	184	357	15	101	87	188	154	7,4	32,2	1,4	17,7	14,5
Pruntrut	26866	183	420	432	852	21	307	283	590	241	6,8	31,0	0,8	22,0	9,0
Delsberg	14385	123	293	266	559	19	171	162	333	207	8,6	37,8	1,3	23,3	14,5
Laufen	5976	57	118	143	261	6	71	78	149	106	9,5	42,7	1,0	25,0	17,7
Jura	109181	786	1889	1850	3739	119	1143	1017	2160	1460	7,2	33,2	1,1	19,8	13,4
Kanton	549387	4294	9641	9262	18903	732	5454	4837	10291	7880	7,8	33,1	1,3	18,7	14,4

Die aussergewöhnlichen Todesfälle im Kanton Bern von 1867—1898.

Jahr	Selbstmord			Fremde Hand (Mord, Totschlag etc.)			Zufall bez. Verunglückung			Zweifelhaften Ursprungs			Total		
	M.	W.	Total	M.	W.	Total	M.	W.	Total	M.	W.	Total	M.	W.	Total
1867	56	11	67	26	1	27	181	33	214	?	?	?	253	45	308
1868	48	5	53	19	3	22	190	41	231	?	?	?	257	49	306
1869	36	4	40	8	4	12	175	34	209	?	?	?	219	42	261
1870	41	14	55	16	3	19	151	43	194	?	?	?	208	60	268
1871	46	9	55	10	5	15	131	29	160	?	?	?	187	43	230
1872	39	3	42	10	3	13	129	27	156	?	?	?	178	33	211
1873	34	8	42	7	2	9	116	26	142	?	?	?	159	36	195
1874	37	4	41	11	5	16	96	19	115	?	?	?	144	28	172
1875	40	3	43	6	1	7	105	21	126	?	?	?	151	25	176
1876	94	16	110	18	3	21	286	54	340	27	3	30	425	76	501
1877	84	11	95	19	6	25	295	79	374	24	5	29	422	101	523
1878	103	11	114	14	4	18	265	63	328	15	2	17	397	80	477
1879	127	13	140	11	5	16	305	67	372	12	4	16	455	89	544
1880	119	28	147	20	8	28	290	88	378	8	2	10	437	126	563
1881	103	16	119	21	7	28	278	70	348	16	4	20	418	97	515
1882	107	18	125	16	5	21	257	87	344	15	2	17	395	112	507
1883	112	19	131	10	10	20	256	53	309	13	3	16	391	85	476
1884	112	20	132	16	1	17	261	70	331	10	2	12	399	93	492
1885	118	16	134	17	7	24	253	66	319	11	4	15	399	93	492
1886	107	22	129	14	1	15	285	71	356	7	3	10	413	97	510
1887	102	16	118	6	6	12	250	73	323	4	.	4	362	95	457
1888	95	15	110	8	11	19	257	58	315	7	.	7	367	84	451
1889	118	16	134	12	7	19	223	64	287	1	.	1	354	87	441
1890	89	23	112	11	5	16	274	59	333	7	2	9	381	89	470
1891	95	16	111	7	7	14	276	80	356	7	.	7	385	103	488
1892	82	16	98	6	3	9	251	64	315	4	1	5	343	84	427
1893	90	17	107	9	4	13	275	74	349	1	1	2	375	96	471
1894	107	18	125	9	2	11	252	84	336	4	1	5	372	105	477
1895	90	6	96	8	7	15	266	75	341	1	.	1	365	88	453
1896	101	17	118	8	4	12	273	67	340	5	.	5	387	88	475
1897	88	26	114	11	7	18	247	82	329	3	1	4	349	116	465
1898	111	13	124	15	3	18	257	68	325	2	.	2	385	84	469

Die Selbstmorde im Kanton Bern von 1887—1896

(nach der kantonalen Statistik).

a) Nach Monaten.

Geschlecht	Es haben sich das Leben genommen im												
	Januar	Februar	März	April	Mai	Juni	Juli	August	September	Oktober	November	Dezember	Im ganzen
Männer	54	50	76	80	92	100	85	82	80	79	52	55	885
Weiber	7	9	12	16	10	16	17	8	11	12	5	7	130
Total	61	59	88	96	102	116	102	90	91	91	57	62	1015

b) Nach Ursachen.

Geschlecht	Geisteskrankheit	Zerrüttete Vermögensverhältnisse	Lasterhaftes Leben etc.	Körperliche Leiden	Zank in der Familie	Furcht vor Strafe etc.	Lebensüberdruss	Leidenschaften, etc.	Allgem. Unzufriedenheit mit der Lage	Unbekannte Ursachen	Total
Männer	211	42	166	41	61	37	26	54	26	221	885
Weiber	78	.	8	3	8	3	3	14	.	13	130
Total	289	42	174	44	69	40	29	68	26	234	1015

c) Nach Tötungsarten.

Geschlecht	Ertränken	Erhängen	Erschiessen	Schnitt- und Stichwunden	Vergiftung	Ueberfahren auf der Eisenbahn	Herabstürzen	Andere Arten	Total
Männer	138	439	211	42	30	13	11	1	885
Weiber	60	46	2	8	10	4	.	.	130
Total	198	485	213	50	40	17	11	1	1015

d) Nach Altersklassen.

Geschlecht	Es haben sich das Leben genommen im Alter von							
	15—30	31—40	41—50	51—60	61—70	71—80	über 80	Total
Männer	211	176	184	166	105	41	2	885
Weiber	30	25	25	27	14	7	2	130
Total	241	201	209	193	119	48	4	1015

Die überseeische Auswanderung aus den

Amtsbezirke und Landesteile	Es wanderten aus pro								
	1878—1882		1883—1887		1888—1892		1893	1894	1895
	im ganzen	per Jahr	im ganzen	per Jahr	im ganzen	per Jahr			
Oberhasle	275	55	500	100	557	111	36	36	65
Interlaken	621	124	1250	250	953	190	125	71	75
Frutigen	336	67	310	62	403	81	23	16	17
Saanen	238	48	83	17	90	18	11	10	3
O.-Simmenthal	314	63	439	88	310	62	65	39	25
N.-Simmenthal	405	81	726	145	514	103	67	78	55
Thun	813	162	931	186	615	123	75	54	55
Oberland	3002	600	4239	848	3442	688	402	304	295
Signau	178	36	638	128	374	75	75	11	40
Trachselwald	117	23	340	68	247	49	21	16	24
Emmenthal	295	59	978	196	621	124	96	27	64
Konolfingen	279	56	524	105	374	75	38	33	21
Seftigen	298	60	595	119	220	44	41	17	26
Schwarzenburg	102	21	139	28	51	10	5	17	10
Laupen	36	7	103	21	63	13	16	2	16
Bern	871	174	1786	357	1277	255	213	137	124
Fraubrunnen	146	29	264	53	119	24	29	14	13
Burgdorf	226	45	368	73	216	43	42	20	26
Mittelland	1958	392	3779	756	2320	464	384	240	236
Aarwangen	340	68	648	129	404	81	38	25	39
Wangen	363	73	409	82	199	40	39	12	12
Oberaargau	703	141	1057	211	603	121	77	37	51
Büren	310	62	174	35	266	53	68	17	15
Biel	552	110	499	100	414	83	100	65	59
Nidau	466	93	460	92	271	54	78	17	40
Aarberg	262	53	361	72	412	82	82	21	33
Erlach	158	32	162	32	188	38	29	15	8
Seeland	1748	350	1656	331	1551	310	357	135	155
Neuenstadt	137	27	56	11	64	13	12	5	5
Courtelary	352	70	409	82	437	87	70	65	50
Münster	347	69	336	67	273	55	44	24	24
Freibergen	37	7	98	20	33	7	11	11	7
Pruntrut	388	78	134	27	269	54	45	31	73
Delsberg	167	34	247	49	170	34	17	25	51
Laufen	359	72	150	30	128	25	16	14	26
Jura	1787	357	1430	286	1374	275	215	175	236
Kanton	9493	1899	13139	2628	9911	1982	1531	918	1037

nd Selbstmorde von 1888—1897.

Zahl der Selbstmorde pro													
										1888—1897			
											per Jahr		
1888	1889	1890	1891	1892	1893	1894	1895	1896	1897	im ganzen	im Durchschnitt	‰ der Bevölkerung	1898
.	3	1	1	.	3	1	2	1	2	14	1,4	0,20	.
4	6	5	2	.	5	.	1	6	2	31	3,1	0,13	2
.	.	.	.	.	.	1	.	1	.	2	0,2	0,02	.
.	.	1	.	1	1	.	.	1	2	6	0,6	0,12	.
2	1	2	4	2	5	.	2	4	1	23	2,3	0,34	2
.	3	2	2	1	1	1	1	1	1	13	1,3	0,14	2
5	4	5	4	5	3	5	6	6	6	49	4,9	0,16	5
11	17	16	13	9	18	8	12	20	14	138	13,8	0,15	11
5	4	5	2	.	2	2	3	3	2	28	2,8	0,11	5
4	3	1	2	1	1	5	2	3	1	23	2,3	0,10	6
9	7	6	4	1	3	7	5	6	3	51	5,1	0,10	11
4	4	8	6	3	1	2	2	2	5	37	3,7	0,14	3
1	6	3	3	1	1	4	4	5	5	33	3,3	0,17	4
1	1	.	3	1	1	2	1	1	4	15	1,5	0,14	1
5	4	5	3	4	5	6	1	1	2	36	3,6	0,41	2
19	18	19	9	14	20	20	18	18	16	171	17,1	0,23	19
1	4	3	6	2	3	3	.	4	3	29	2,9	0,23	1
5	8	5	5	5	6	4	2	7	8	55	5,5	0,19	4
36	45	43	35	30	37	41	28	38	43	376	37,6	0,21	34
2	5	4	4	8	5	8	3	5	6	50	5,0	0,19	5
1	2	4	4	3	3	4	2	6	3	32	3,2	0,19	8
3	7	8	8	11	8	12	5	11	9	82	8,2	0,19	13
7	3	2	3	3	.	2	3	2	3	24	2,4	0,24	7
11	7	4	7	7	5	7	13	5	8	74	7,4	0,35	8
6	6	4	4	4	6	8	6	4	6	54	5,4	0,35	12
5	4	4	5	3	4	4	4	7	2	42	4,2	0,26	7
3	6	1	4	2	4	3	3	3	1	30	3,0	0,46	.
28	26	15	23	19	19	24	29	21	20	224	22,4	0,32	34
2	1	1	.	.	.	2	.	2	5	13	1,3	0,29	3
8	13	6	20	15	8	17	6	6	11	110	11,0	0,39	9
4	4	2	3	3	3	4	4	2	2	31	3,1	0,19	2
3	3	4	.	1	2	2	1	3	2	21	2,1	0,20	2
4	5	7	1	4	3	4	3	4	1	36	3,6	0,14	1
2	5	2	2	4	4	2	2	3	3	29	2,9	0,20	3
	1	2	2	1	2	2	1	2	1	14	1,4	0,23	1
	32	24	28	28	22	33	17	22	25	254	25,4	0,24	21
	34	112	111	98	107	125	96	118	114	1125	112,5	0,21	124

Landwirtschaft.

Grundbesitz-Statistik des Kantons Bern pro 1888.

a) Die Grundbesitzverhältnisse im allgemeinen nach Amtsbezirken und Landesteilen.

Amtsbezirke und Landesteile	Anzahl Grundbesitzer nach dem Besitztum überhaupt	Anzahl Grundbesitzer nach dem Wohnort	Kulturland [1] Anzahl Grundstücke	Kulturland [1] Fläche im ganzen	Kulturland [1] Durchschnitts-Besitz überhaupt [2] a)	b)	Grösse der Grundstücke	Verpachtetes Kulturland der Privatbesitzungen im ganzen	von 100 Aren verpachtet	Anzahl der Pächter	Durchschnittsgrösse d. Pachtlandes
				Hektaren	Hekt.	Hekt.	Aren		Aren		Aren
Oberhasle	1278	1225	4264	2911,2	2,28	2,39	68,3	98,3	3,4	135	72,8
Interlaken	5068	4016	15605	7411,2	1,46	1,85	47,5	271,7	3,7	456	59,6
Frutigen	1767	1618	3663	5127,6	2,90	3,17	140	136,5	2,7	92	148
Saanen	745	625	1636	3226,6	4,33	5,20	197	211,0	6,5	96	220
Obersimmenthal	1499	1338	5110	5722,8	3,82	4,27	112	213,2	3,7	125	171
Niedersimmenthal	1764	1618	4952	5528,8	3,13	3,41	111	582,6	10,5	165	353
Thun	4200	3470	12667	11715,3	2,79	3,38	92,2	1028,8	8,8	515	200
Oberland	16321	13910	47897	41643,5	2,55	2,99	86,9	2542,1	6,1	1584	160
Signau	2390	2269	3321	10383,7	4,34	4,59	213	1093,8	10,5	318	344
Trachselwald	2217	2066	3585	10694,7	4,82	5,19	298	1013,9	9,5	310	327
Emmenthal	4607	4335	6906	21078,4	4,57	4,87	305	2107,7	10,0	628	336
Konolfingen	2858	2512	9227	14455,4	5,06	5,76	157	2293,8	15,9	497	461
Seftigen	3099	2388	10486	12350,9	3,98	5,17	118	1991,8	16,1	440	453
Schwarzenburg	1364	1299	2680	5446,7	3,99	4,20	203	553,2	10,2	156	355
Laupen	1289	1112	5715	5374,0	4,17	4,84	94,0	922,0	17,2	354	261
Bern	2710	2502	6897	14962,3	5,52	5,98	217	3746,3	25,0	960	390
Fraubrunnen	2294	1514	13062	8281,4	3,61	5,49	63,3	2562,0	30,9	1706	150
Burgdorf	2471	1988	10356	12427,4	5,03	6,25	120	3137,6	25,3	1404	223
Mittelland	16085	13315	58423	73298,1	4,56	5,52	125	15206,7	20,7	5517	276
Aarwangen	3732	3092	11573	10187,6	2,73	3,29	87,8	1597,4	15,7	1340	119
Wangen	3143	2411	14137	8023,6	2,55	3,33	56,7	1425,9	17,8	1314	109
Oberaargau	6875	5503	25710	18211,2	2,65	3,32	70,9	3023,3	16,6	2654	114
Büren	1961	1381	13792	5292,3	2,70	3,84	38,4	808,5	15,3	680	119
Biel	887	688	2794	792,1	0,89	1,15	28,3	161,4	20,4	169	95,5
Nidau	3704	2127	16637	6244,0	1,69	2,93	37,5	727,1	11,6	768	92,5
Aarberg	2644	2027	14425	10206,3	3,86	5,03	70,9	1956,1	19,2	1002	195
Erlach	2523	1463	20958	5228,0	2,07	3,58	24,9	591,1	11,3	775	76,3
Seeland	11719	7686	68606	27762,7	2,37	3,61	40,5	4244,2	15,3	3412	124
Neuenstadt	1287	790	7445	2465,3	1,92	3,12	33,1	354,3	14,4	114	311
Courtelary	2461	1992	14564	9114,8	3,71	4,58	62,5	3122,1	34,3	661	472
Münster	3132	2283	29879	10178,6	3,25	4,46	34,0	2687,4	26,4	745	361
Freibergen	1568	1344	19021	8175,9	5,21	6,09	43,0	2079,3	25,4	313	664
Pruntrut	6097	4347	59916	17971,2	2,95	4,13	30,0	2366,8	13,2	903	262
Delsberg	2741	2223	31421	11623,5	4,24	5,24	37,0	2304,6	19,8	536	430
Laufen	1812	1297	21351	3695,9	2,04	2,85	17,3	446,0	12,1	326	137
Jura	19098	14276	183597	63225,2	3,31	4,42	34,4	13360,5	21,1	3598	371
Kanton	74705	59025	391139	245219,1	3,28	4,15	62,7	40484,5	16,5	17393	232

[1]) Ohne die Weiden und Alpen.
[2]) a. für die Zahl der Grundbesitzer nach dem Besitztum in jeder Gemeinde;
b. für die Zahl der Grundbesitzer nach dem Wohnort.

mtsbezirken und Landesteilen pro 1878—1897.

Es wanderten aus pro									
		1893—1897			1878-82	1883-87 (jährlich)	1888-92	1893-97	Amtsbezirke und Landesteile
1896	1897	im ganzen	per Jahr	1898	‰ der Bevölkerung	‰ der Bevölkerung	‰ der Bevölkerung	‰ der Bevölkerung	
26	31	194	39	14	7,26	13,20	15,50	5,67	Oberhasle
46	32	349	80	34	4,98	10,00	7,88	3,41	Interlaken
12	12	80	16	20	6,06	5,59	7,50	1,51	Frutigen
5	1	30	6	3	9,31	3,25	3,53	1,18	Saanen
10	1	140	28	3	7,82	10,93	8,52	4,15	O.-Simmenthal
26	20	246	49	18	7,50	13,49	10,31	5,18	N.-Simmenthal
26	27	237	47	32	5,37	6,15	4,07	1,56	Thun
151	124	1276	255	124	6,14	8,67	7,27	2,76	**Oberland**
12	18	156	31	14	1,45	5,17	3,02	1,24	Signau
1	8	70	14	8	0,97	2,82	2,04	0,59	Trachselwald
13	26	226	45	22	1,21	4,00	2,54	0,92	**Emmenthal**
11	26	129	26	34	2,16	4,05	2,92	1,01	Konolfingen
5	11	100	20	8	3,01	6,00	2,27	1,05	Seftigen
9	7	48	10	5	1,84	2,51	0,91	0,92	Schwarzenburg
6	1	41	8	.	0,78	2,24	1,45	0,91	Laupen
86	68	628	125	80	2,51	5,15	3,56	1,71	Bern
22	3	81	16	4	2,20	3,97	1,86	1,26	Fraubrunnen
30	21	139	28	10	1,53	2,49	1,46	0,95	Burgdorf
169	137	1166	233	141	2,20	4,24	2,60	1,29	**Mittelland**
19	8	129	26	9	2,49	4,75	3,03	0,99	Aarwangen
19	8	90	18	16	4,10	4,62	2,34	1,72	Wangen
38	16	219	44	25	3,12	4,70	2,75	1,02	**Oberaargau**
28	6	134	27	13	6,62	3,71	5,45	2,71	Büren
57	31	312	62	32	7,69	6,95	4,51	2,90	Biel
26	15	176	35	12	6,64	6,56	3,63	2,26	Nidau
27	2	165	33	17	3,00	4,13	4,89	2,02	Aarberg
7	12	71	14	2	4,83	4,95	5,82	2,14	Erlach
145	66	858	171	76	5,66	5,36	4,67	2,46	**Seeland**
10	3	35	7	2	6,18	2,53	2,91	1,56	Neuenstadt
55	11	231	46	17	2,83	3,29	3,22	1,62	Courtelary
24	13	129	26	15	4,69	4,54	3,45	1,56	Münster
2	2	33	7	.	0,69	1,80	0,65	0,66	Freibergen
25	39	213	43	25	3,21	1,11	2,12	1,64	Pruntrut
12	26	131	26	5	2,46	3,64	2,44	1,84	Delsberg
13	7	76	15	17	12,0	5,01	4,18	2,51	Laufen
	101	848	170	81	3,62	2,90	2,66	1,60	**Jura**
	470	4593	918	469	3,58	4,95	3,69	1,70	**Kanton**

Grundsteuerkapital und Grundpfandschulden im Kanton Bern.

a) Grundsteuerkapital und grundpfändliche Schulden[1]) in den Amtsbezirken und Landesteilen des alten Kantons pro 1866 und 1898.

Amtsbezirke und Landesteile	1866			1898			Bei der Hypothekarkasse des Kantons davon verpfändet	
	Rohes Grundsteuerkapital	Grundpfändliche Schulden[1])		Rohes Grundsteuerkapital	Grundpfändliche Schulden[1])			
		Im ganzen	% des Gr.-Kp.		Im ganzen	% des Gr.-Kp.	Im ganzen	% der Gs.-Sch.
	Fr.	Fr.		Fr.	Fr.		Fr.	
Oberhasle	10319570	2574041	25,0	17247130	7029780	40,8	5679183	80,9
Interlaken	35025020	7911880	22,8	79317410	25860770	32,6	17267835	66,9
Frutigen	17489120	5493260	31,4	25057000	11277130	45,0	7281502	65,0
Saanen	9474260	3022777	31,9	13188830	6061340	46,0	4725172	78,0
Nieder-Simmenthal	13928460	5218070	37,6	33695620	11744920	34,9	6107539	52,2
Ober-Simmenthal	23897170	6262520	26,2	20377590	10824320	53,2	7002979	64,9
Thun	51049260	18112190	35,6	82306920	33189340	40,3	4881927	14,7
Oberland	161202860	48594738	30,2	271190500	105987600	39,1	52946137	50,2
Signau	31310850	14752980	47,1	49984390	25839940	51,7	127095	0,5
Trachselwald	29213017	13047110	44,7	47895220	21915450	45,8	174420	0,8
Emmenthal	60523867	27800090	46,0	97879610	47755390	48,8	301515	0,6
Konolfingen	51789485	20799102	40,2	72115630	37002660	51,3	212084	0,8
Seftigen	37636600	14944340	39,8	48942930	22693220	46,4	6486751	28,7
Schwarzenburg	13208340	6583953	49,9	18205950	9466280	52,0	2713142	28,6
Laupen	20572290	6252280	30,4	28780350	10090250	35,0	555117	5,5
Bern	115331780	41213530	35,9	285595150	111293870	39,0	17381417	15,6
Fraubrunnen	39915230	8935410	22,4	51724520	14879890	28,7	674042	4,5
Burgdorf	55508430	18543000	33,4	86246590	31696040	36,7	101662	0,3
Mittelland	333962155	117271615	35,2	591611120	237122210	40,1	28124215	11,8
Aarwangen	38594950	11699330	30,3	62745190	21991340	35,0	383146	1,7
Wangen	36034890	9936240	27,6	43499810	15536740	35,8	130572	0,8
Oberaargau	74629840	21635570	29,0	106245000	37528080	35,4	513718	1,4
Büren	20137400	3629450	18,1	30230900	10032660	33,2	4109759	40,9
Biel	.	.	.	59361000	31217420	52,6	6254868	20,0
Nidau	30079870	6425210	21,3	42879750	16707920	39,0	6210521	37,2
Aarberg	37889800	9293200	24,6	52095570	18054650	34,6	2080911	11,5
Erlach	19174650	2716420	14,2	21588800	5704180	26,5	3335209	58,4
Seeland	107281720	22064280	20,7	206156020	81716830	39,7	21991268	27,0
Neuenstadt	.	.	.	13953130	3660640	26,4	1069686	29,2
Courtelary	.	.	.	58217060	20159600	34,6	5812102	28,8
Münster	.	.	.	37650360	8331720	22,1	3751492	45,0
Freibergen	.	.	.	24841620	6580190	26,5	3240158	49,2
Pruntrut	.	.	.	73272350	9526620	13,0	5824069	61,1
Delsberg	.	.	.	39437460	6088610	15,4	1739829	28,6
Laufen	.	.	.	20027210	3453710	17,3	2610611	75,6
Jura	.	.	.	267399190	57801090	21,6	24047947	41,6
Kanton	737600442	237366293	32,2	1540481440	567911200	36,8	127924800	22,5

Anmerkung. Detailliertere Nachweise über die Verschuldung des Grundbesitzes im Kanton Bern sind in Lieferung I, Jahrgang 1893, der „Mitteilungen des bernischen statistischen Bureaus" enthalten.

[1] D. h. den 25fachen Betrag des jährlichen Zinses.

b) Die Verteilung des Grundbesitzes auf Grössenkategorien nach Landesteilen.

Landesteile	Grundbesitzungen								
	von bis 1 Hektare		von 1—5 Hektaren		von 5—20 Hektaren		von über 20 Hektaren		im ganzen
	Anzahl	%	Anzahl	%	Anzahl	%	Anzahl	%	Anzahl
Oberland	7009	43,0	7117	43,6	2078	12,7	117	0,7	16321
Emmenthal	1100	24,0	1943	42,1	1490	32,3	74	1,6	4607
Mittelland	5600	34,8	5745	35,8	4264	26,5	476	2,9	16085
Oberaargau	3495	50,9	2333	34,0	973	14,1	74	1,0	6875
Seeland	7032	60,0	3349	28,6	1183	10,1	155	1,3	11719
Jura	9084	47,5	6369	33,4	3231	16,9	414	2,0	19098
Kanton	33320	44,6	28856	36,0	13219	17,7	1310	1,7	74705
	Flächeninhalt (Anzahl Hektaren)								
Oberland	2774,1	6,7	17047,4	40,9	17280,8	41,5	4541,2	10,9	41643,5
Emmenthal	346,1	1,6	5298,6	25,2	13393,7	63,5	2040,0	9,7	21078,4
Mittelland	2077,7	2,8	14511,4	19,8	42054,8	57,4	14654,2	20,0	73298,1
Oberaargau	1249,4	6,9	5542,2	30,5	8594,4	47,1	2825,2	15,5	18211,2
Seeland	2296,4	8,2	7841,6	28,3	10442,1	37,6	7182,6	25,9	27762,7
Jura	3035,1	4,8	15710,1	24,8	29367,2	46,4	15112,8	24,0	63225,2
Kanton	11778,8	4,8	65951,3	26,9	121133,0	49,4	46356,0	18,9	245219,1

c) Die Zerstückelung des Grundbesitzes.

Landesteile	Anzahl Besitzungen mit								Anzahl Grundstücke p. Besitzung durchschnittlich
	1 Grundstück	2—3	4—5	6—9	10—14	15—19	20—29	30 und mehr	
	Grundstücken								
Oberland	6684	5452	2129	1427	442	125	51	11	2,94
Emmenthal	3335	1031	180	56	5	.	.	.	1,52
Mittelland	6891	4274	1969	1652	721	292	212	74	3,63
Oberaargau	2728	1965	839	748	352	132	86	25	3,74
Seeland	4159	2719	1256	1396	944	490	468	287	5,87
Jura	5070	3796	1966	2317	1829	1190	1360	1570	9,62
Kanton	28867	19237	8339	7596	4293	2229	2177	1967	5,24

Anmerkung. Die ausführlichen Ergebnisse der Grundbesitzstatistik sind in Lieferung II, Jahrg. 1890, Mitteilungen des bernischen statistischen Bureaus enthalten.

Grundsteuerkapital und Grundpfandschulden im Kanton Bern.

a) Grundsteuerkapital und grundpfändliche Schulden[1]) in den Amtsbezirken und Landesteilen des alten Kantons pro 1866 und 1898.

Amtsbezirke und Landesteile	1866			1898			Bei der Hypothekarkasse des Kantons davon verpfändet	
	Rohes Grundsteuerkapital	Grundpfändliche Schulden[1])		Rohes Grundsteuerkapital	Grundpfändliche Schulden[1])			
		Im ganzen	% des Gr.-Kp.		Im ganzen	% des Gr.-Kp.	Im ganzen	% der Gr.-Sch.
	Fr.	Fr.		Fr.	Fr.		Fr.	
Oberhasle	10319570	2574041	25,0	17247130	7029780	40,8	5679183	80,9
Interlaken	35025020	7911880	22,8	79317410	25860770	32,6	17267835	66,9
Frutigen	17489120	5493260	31,4	25057000	11277130	45,0	7281502	65,0
Saanen	9474260	3022777	31,9	13188830	6061340	46,0	4725172	78,0
Nieder-Simmenthal	13928460	5218070	37,6	33695620	11744920	34,9	6107539	52,2
Ober-Simmenthal	23897170	6262520	26,2	20377590	10824320	53,2	7002979	64,9
Thun	51049260	18112190	35,6	82306920	33189340	40,3	4881927	14,7
Oberland	161202860	48594738	30,2	271190500	105987600	39,1	52946137	50,2
Signau	31310850	14752980	47,1	49984390	25839940	51,7	127095	0,5
Trachselwald	29213017	13047110	44,7	47895220	21915450	45,8	174420	0,8
Emmenthal	60523867	27800090	46,0	97879610	47755390	48,8	301515	0,6
Konolfingen	51789485	20799102	40,2	72115630	37002660	51,3	212084	0,6
Seftigen	37636600	14944340	39,8	48942930	22693220	46,4	6486751	28,7
Schwarzenburg	13208340	6583953	49,9	18205950	9466280	52,0	2713142	28,6
Laupen	20572290	6252280	30,4	28780350	10090250	35,0	555117	5,[illegible]
Bern	115331780	41213530	35,9	285595150	111293870	39,0	17381417	15,6
Fraubrunnen	39915230	8935410	22,4	51724520	14879890	28,7	674042	4,[illegible]
Burgdorf	55508430	18543000	33,4	86246590	31696040	36,7	101662	0,[illegible]
Mittelland	333962155	117271615	35,2	591611120	237122210	40,1	28124215	11,[illegible]
Aarwangen	38594950	11699330	30,3	62745190	21991340	35,0	383146	1,[illegible]
Wangen	36034890	9936240	27,6	43499810	15536740	35,8	130572	0,[illegible]
Oberaargau	74629840	21635570	29,0	106245000	37528080	35,4	513718	1,[illegible]
Büren	20137400	3629450	18,1	30230900	10032660	33,2	4109759	40,[illegible]
Biel	.	.	.	59361000	31217420	52,6	6254868	20,[illegible]
Nidau	30079870	6425210	21,3	42879750	16707920	39,0	6210521	37,[illegible]
Aarberg	37889800	9293200	24,6	52095570	18054650	34,[illegible]	2080911	11,[illegible]
Erlach	19174650	2716420	14,2	21588800	5704180	26,[illegible]	[illegible]	[illegible]
Seeland	107281720	22064280	20,7	206156020	81716830	39,7	[illegible]	[illegible]
Neuenstadt	.	.	.	13953130	3660640	[illegible]	[illegible]	[illegible]
Courtelary	.	.	.	58217060	20159600	34,[illegible]	[illegible]	[illegible]
Münster	.	.	.	37650360	8331720	22,1	[illegible]	[illegible]
Freibergen	.	.	.	24841620	6580190	26,[illegible]	[illegible]	[illegible]
Pruntrut	.	.	.	73272350	9526690	[illegible]	[illegible]	[illegible]
Delsberg	.	.	.	39437460	[illegible]	[illegible]	[illegible]	[illegible]
Laufen	.	.	.	20027210	[illegible]	[illegible]	[illegible]	[illegible]
Jura	.	.	.	267399[illegible]	[illegible]	[illegible]	[illegible]	[illegible]
Kanton	737600442	237366293	32,2	154048[illegible]	[illegible]	[illegible]	[illegible]	[illegible]

Anmerkung. Detailliertere Nachweise über die Vers[illegible] in Lieferung I, Jahrgang 1893, der „Mitteilungen des berni[illegible]

[1] D. h. den 25fachen Betrag des jährlichen Zinses.

b) Grundsteuerkapital und grundpfändliche Schulden[1]) des alten Kantons von 1856—1898.

Jahre	Rohes Grundsteuer-kapital	Grundpfändlich versicherte Schulden				Reines Grundsteuer-kapital	
		Abgezogene	Nicht abgezogene (überschuldet)	Zusammen	% des rohen Grund-steuer-kapitals	Betrag	% des rohen Gr.-Kap.
	Fr.	Fr.	Fr.	Fr.		Fr.	
1856	606387193	175859341	5282899	181142240	29,9	425244953	70,1
1857	608474360	181173031	5499563	186672594	30,7	421801766	69,3
1858	610627370	183231381	5805184	189036565	31,0	421590805	69,0
1859	611468976	187227668	6280175	193507843	31,6	417961133	68,4
1860	613001070	189678940	6803202	196482142	32,0	416518928	68,0
1861	615781855	193169888	7760862	200930750	32,6	414851105	67,4
1862	618797531	198549474	8908047	207457521	33,5	411340010	66,5
1863	622346505	202555067	10377849	212932916	34,2	409413589	65,8
1864	627049893	208987456	13371624	222359080	35,5	404690813	64,5
1865	692681714	214693460	15310088	230003548	36,5	399678166	63,5
1866	737600442	228028563	9337730	237366293	32,2	500234149	67,8
1867	742888125	239590717	10472946	250063663	33,6	492824462	66,4
1868	746396680	247814417	11978122	259792539	34,8	486604141	65,2
1869	751042215	253384822	12862803	266247625	35,5	484794590	64,5
1870	755954745	259695223	14780760	274475983	36,3	481478762	63,7
1871	761094490	265417207	15434423	280851630	36,9	480242860	63,1
1872	765414010	271353630	17142800	288496430	37,7	476917580	62,3
1873	771760820	281105685	21127630	302233315	39,2	469527505	60,8
1874	778902970	291461830	24896430	316358260	40,6	462544710	59,4
1875	787851830	301244260	27975140	329219400	41,8	458632430	58,2
1876	949388470	327167210	17815180	344982390	36,4	604406080	63,6
1877	958703850	342187650	22001050	364188700	38,0	594515150	62,0
1878	969873220	362499770	24794850	387294620	40,0	582578600	60,0
1879	976629780	372273910	25569720	397843630	40,7	578786150	59,3
1880	983212590	383225740	26161080	409386820	41,7	573825770	58,3
1881	987771320	387272030	24991600	412263630	41,7	575507690	58,3
1882	992306280	391953770	24884460	416838230	42,0	575468050	58,0
1883	994824440	395621690	24133390	419755080	42,2	575069360	57,8
1884	996807980	397815290	21767500	419582790	42,0	577225190	58,0
1885	[illegible]	394579770	20750230	415330000	41,5	584739580	58,5
1886	[illegible]	392730690	18735740	411466430	40,9	592547210	59,1
1887	[illegible]	377956810	14449710	392406520	39,0	616085210	61,0
1888	[illegible]	382441140	14154510	396595650	39,1	616752600	60,9
1889	[illegible]	384842760	[illegible]	398812290	39,2	619564800	60,8
1890	[illegible]	389437460	[illegible]	403193490	39,3	622095950	60,7
1891	[illegible]	[illegible]	[illegible]	[illegible]	40,0	620545120	60,0
1892	[illegible]	[illegible]	[illegible]	[illegible]	40,0	623739010	60,0
[illegible]	[illegible]	[illegible]	[illegible]	[illegible]	38,1	651621860	61,9
[illegible]	[illegible]	[illegible]	[illegible]	[illegible]	[illegible]	723339120	63,8
[illegible]	[illegible]	[illegible]	[illegible]	[illegible]	[illegible]	733784500	64,1
[illegible]	[illegible]	[illegible]	[illegible]	[illegible]	[illegible]	735592560	63,2
[illegible]	[illegible]	[illegible]	[illegible]	[illegible]	[illegible]	[illegible]28811220	61,3
[illegible]	[illegible]	[illegible]	[illegible]	[illegible]	[illegible]	[illegible]32435180	60,5

Der Viehstand des Kantons Bern am 20. April 1896.

Amtsbezirke und Landesteile	Anzahl Viehbesitzer	Pferde	Maultiere und Esel	Rindvieh		Schweine	Schafe	Ziegen	Bienenstöcke	Verhältnismässig		
				im ganzen	wovon Kühe					Auf 100 Einwohner kommen Viehbesitzer	Auf 1 Qkm. prod. Areals kommen	Auf 100 Einwohner kommen
											Vieheinheiten	
Oberhasle	1211	164	7	4983	1980	2172	2618	4731	449	18,0	22,3	95,2
Interlaken	3819	349	8	12189	5337	4296	3405	8787	1680	16,3	42,1	63,8
Frutigen	1907	162	.	9584	3280	2443	2955	6614	840	18,1	41,3	106,9
Saanen	873	189	1	6638	2358	757	2261	2768	510	17,2	45,8	148,8
Obersimmenthal	1326	209	2	9454	2909	1324	2380	4396	781	20,2	54,0	163,1
Niedersimmenthal	1760	263	1	8919	3576	2488	2232	4949	1258	19,0	57,1	114,2
Thun	3620	1514	5	14588	8278	5957	2912	5509	3021	12,0	111,1	63,4
Oberland	14516	2850	24	66355	27718	19437	18763	37754	8539	15,8	49,4	88,0
Signau	2737	1389	.	16787	9693	6717	3537	4703	2949	11,0	112,0	85,5
Trachselwald	2702	1625	20	16326	9733	7855	3218	3034	2619	11,3	164,0	89,2
Emmenthal	5439	3014	20	33113	19426	14572	6755	7737	5568	11,1	133,1	87,5
Konolfingen	3011	1860	4	17688	11646	8700	2127	2586	4030	11,7	162,9	89,8
Seftigen	2816	1302	3	13154	7023	5877	4560	4361	3200	14,8	129,1	91,0
Schwarzenburg	1515	707	6	6665	3664	2775	2297	3030	894	13,8	83,3	84,7
Laupen	1209	689	.	6140	3984	5002	787	1417	907	13,8	175,1	98,7
Bern	3080	3537	3	17016	11747	8775	2061	2607	2781	4,2	164,8	33,8
Fraubrunnen	1650	987	.	8048	5093	4892	548	1943	1298	13,1	136,5	87,6
Burgdorf	2520	1870	5	14242	9189	7923	1983	2957	2496	8,6	170,8	66,5
Mittelland	15801	10952	21	82953	52346	43944	14363	18901	15606	8,7	145,5	62,8
Aarwangen	2843	963	15	12869	7749	6291	1141	2740	2615	10,8	190,2	62,0
Wangen	2114	757	3	8860	5218	4672	493	2897	1659	12,7	125,1	69,0
Oberaargau	4957	1720	18	21729	12967	10963	1634	5637	4274	11,5	156,5	64,3
Büren	1424	478	.	4765	2773	3755	237	1998	1109	14,1	124,5	65,5
Biel	286	297	2	597	393	497	32	260	562	1,3	137,9	5,3
Nidau	1728	784	3	5260	3082	3896	350	2016	984	11,0	133,7	48,5
Aarberg	2323	1221	.	9498	5925	7898	927	2746	1527	14,4	134,7	84,6
Erlach	993	645	1	4251	1714	3476	1118	772	725	15,2	121,4	96,1
Seeland	6754	3425	6	24371	13887	19522	2664	7792	4907	9,5	130,0	49,8
Neuenstadt	453	107	1	2416	659	917	218	583	459	10,0	77,1	63,8
Courtelary	1504	947	.	8103	4193	3148	941	895	1233	5,2	68,0	36,9
Münster	1881	1187	3	8380	3712	3733	788	1507	1634	11,1	78,0	66,9
Freibergen	1215	1438	3	6990	2553	2680	774	620	970	11,5	102,1	93,8
Pruntrut	3346	3027	1	10721	4703	10364	1237	1869	2571	12,6	92,5	68,4
Delsberg	1933	1399	1	8478	3571	5275	1140	1188	1763	13,6	91,1	85,2
Laufen	921	330	1	2800	1375	1609	313	573	667	15,4	94,1	63,8
Jura	11253	8435	10	47888	20766	27726	5411	7235	9297	10,5	85,8	63,7
Kanton	58720	30396	99	276409	147110	136164	49590	85056	48191	10,8	92,5	68,0

Viehstand und Viehbesitz im Kanton Bern pro 1896.

(Specielle Ergebnisse der eidg. Statistik.)

Viehgattungen	Stückzahl	Wert *
		Fr.
a) Pferde.		
Im Jahre 1895 geborene Fohlen	1813	564600
Andere Fohlen unter 2 Jahren	1223	614190
Pferde von 2—4 Jahren	4794	3525350
Zuchthengste, wirklich verwendete	88	189000
Zuchtstuten, trächtige oder säugende	3042	2478950
Andere Pferde (Stuten, Hengste oder Wallachen)	19436	13752160
Pferde überhaupt	30396	21124250
Maultiere	30	15000
Esel	69	17250
b) Rindvieh.		
Kälber zur Aufzucht	41433	4341710
bis ½ Jahr zum Schlachten	11007	1185100
Jungvieh von ½—1 Jahr	25098	5280040
Rinder über 1 Jahr	41582	14343140
Kühe	147110	61126150
Zuchtstiere von 1—2 Jahren	3427	1926510
„ über 2 Jahre	678	367150
Ochsen von 1—3 Jahren	4914	1827550
„ über 3 Jahre	1160	696000
Rindvieh überhaupt	276409	91093350
c) Kleinvieh.		
1. Schweine:		
Zuchteber verwendete	496	69440
Mutterschweine zur Zucht	10695	1283400
Andere (Ferkel, Faselschweine)	124973	8748110
Schweine überhaupt	136164	10100950
2. Schafe	49590	1239750
3. Ziegen	85056	2126400
d) Bienenstöcke	48191	867440

	Anzahl
Bienenbesitzer	9655
und zwar von 1— 2 Stöcken	3899
„ 3— 5 „	3041
„ 6—10 „	1748
„ 11—25 „	823
über 25 „	144

* Gesamtwert des Viehstandes Fr. 125716950.—

Viehbesitzer	Anzahl
Viehbesitzer überhaupt	58720
und zwar von Gross- und Kleinvieh	36888
von Grossvieh allein	4540
von Kleinvieh allein	17292
Pferdebesitzer	14906
und zwar von 1 Stück	7014
„ 2 „	4555
„ 3 „	1871
„ 4 „	812
„ 5—10 „	604
„ über 10 „	50
Rindviehbesitzer	40056
und zwar von 1 Stück	4509
„ 2 „	5215
„ 3 „	4502
„ 4 „	3960
„ 5— 6 „	6167
„ 7—10 „	7817
„ 11—20 „	6344
„ 21—30 „	1172
„ 31—40 „	239
„ 41—50 „	78
„ über 50 „	53
Schweinebesitzer	38527
und zwar von 1 Stück	9102
„ 2 „	12873
„ 3 „	4058
„ 4 „	4569
„ 5— 6 „	3277
„ 7—10 „	2683
„ 11—20 „	1743
„ über 20 „	222
Schafbesitzer	12057
und zwar von 1 Stück	2045
„ 2 „	2528
„ 3— 5 „	4800
„ 6—25 „	2660
„ über 25 „	24
Ziegenbesitzer	31583
und zwar von 1 Stück	9210
„ 2 „	9306
„ 3— 5 „	10857
„ 6—25 „	2198
„ über 25 „	12

* *Anmerkung.* Diese Wertsummen dürften den Durchschnittsangaben nach zu schliessen, wenigstens beim Rindvieh, noch zu niedrig sein; im ganzen aber dürften die 125,7 Mill. Fr. der Wirklichkeit nahe kommen.

Bewegung des Viehstandes seit 1808.

Jahr der Zählung	Periode von einer Zählung zur andern: Anzahl Jahre	Pferde	Rindvieh: im ganzen	Rindvieh: wovon Kühe	Schweine	Schafe	Ziegen	Vieheinheiten: überhaupt	Vieheinheiten: auf 100 Einwohner	Vieheinheiten: auf 1 Qkm. Kulturland
a) Alter deutscher Kantonsteil										
1808	.	19111	116306	68943	54325	95104	35610	171032	71,1	32,0
1810	2	18254	112082	67984	40938	103274	32623	162744	66,5	30,4
1812	2	18541	120922	73458	56253	118092	41821	178091	71,0	33,3
1815	3	18634	115793	71619	37980	89046	31538	164772	63,7	30,8
b) Mit dem neuen Kantonsteil										
1819	4	27719	158387	87288	55215	108305	55873	229265	67,8	33,7
1822	3	28264	150364	84008	50416	146025	50294	224158	64,2	33,0
1825	3	31441	161754	88541	50864	136672	47149	239228	66,4	35,1
1827	2	33137	152597	88678	58763	124082	49680	236042	64,3	34,8
1830	3	34909	166639	91876	60911	130007	55872	256888	67,7	37,7
1843	13	31976	161621	93123	76651	126372	66509	246927	57,1	36,2
1847	4	31015	177075	118354	48745	105686	63621	251655	56,9	36,9
1859	12	25856	183841	107215	79451	104899	82012	259812	56,2	38,1
1866	7	29314	195327	111657	61790	104657	76343	271574	55,3	39,8
1876	10	28718	216702	127109	76088	78889	83220	293625	56,3	43,1
1886	10	29293	258153	142799	97295	74562	88703	341265	63,3	50,1
1896	10	30495	276409	147110	136164	49590	85056	368239	67,9	54,0

In der Zeit von		Absolute Zunahme bezw. Abnahme						Viehvermehrung in %: überhaupt	Viehvermehrung in %: per Jahr	Bevölkerungs-Vermehrung in %: überhaupt	Bevölkerungs-Vermehrung in %: per Jahr
1819-47	28	+3296	+ 18688	+31066	— 6470	— 2699	+ 7748	9,8	0,35	32,8	1,17
1847-96	49	— 520	+ 99334	+28756	+87419	—56096	+21435	46,4	0,95	20,7	0,42
1819-96	77	+2776	+118022	+59822	+80949	—52289	+29183	60,6	0,79	60,4	0,78

Anmerkung. Detaillierte Nachweise über die letzte, sowie über die frühern Viehzählungen wurden in Lieferung III, Jahrg. 1896, der „Mitteilungen des bernischen statistischen Bureaus" veröffentlicht; siehe auch den vom eidgenössischen statistischen Bureau publizierten Band betreffend die Viehzählung vom 20. April 1896.

Ergebnisse der Viehschauen

(Prämiierungen).

a) Nach Landesteilen pro 1898.

Landesteile	Pferde			Rindvieh			Kleinvieh			Kantonale Prämien	
	Hengste und Fohlen	Zuchtstuten	Prämiensumme	Stiere und Kälber	Kühe und Rinder	Prämiensumme	Schweine	Ziegen	Prämiensumme	im ganzen	auf 1 Viehbesitzer
			Fr.			Fr			Fr.	Fr.	Fr.
Oberland	1	21	910	211	1124	33690	76	475	4591	39191	2,70
Emmenthal	3	34	2155	44	214	6530	35	79	1124	9809	1,80
Mittelland	5	37	2120	177	677	24500	129	298	4234	30854	1,95
Oberaargau	8	27	2590	41	146	5630	36	62	1108	9328	1,88
Seeland	1	7	265	43	181	5210	34	62	1017	6492	0,96
Jura	36	236	13020	64	205	7010	70	181	2675	22705	2,00
Kanton (1898)	54	362	21060	580	2547	82570	380	1157	14749	118379	2,02

b) Nach Jahrgängen im Total des Kantons.

1897	58	298	20540	510	2038	72635	205	1090	13347	106522	1,81
1896	54	145	12165	537	2227	83570	129	262	5650	101385	1,72
1895	82	248	21835	493	1986	79870	161	290	6162	107867	1,83
1894	86	240	22045	391	1611	65890	133	235	5432	93367	1,59
1893	94	249	21935	481	1252	59985	108	185	4637	86557	1,47
1892	94	225	20785	476	1045	55515	69	125	3007	79307	1,35
1891	89	208	19760	432	823	48000	.	.	.	67760	1,15
1890	81	186	18835	403	820	44755	.	.	.	63590	1,08
1889	84	155	18005	369	730	40755	.	.	.	58760	0,98
1888	91	125	18055	312	635	38045	.	.	.	56100	0,94
1887	98	116	18180	368	596	39205	.	.	.	57385	0,96
1886	100	111	18490	300	474	30590	.	.	.	49080	0,82
1885	95	103	17825	254	378	25945	.	.	.	43770	0,73
1884	102	99	17915	266	651	28785	.	.	.	46700	0,78
1883	96	76	17330	256	607	26020	.	.	.	43350	0,73
1882	100	79	17000	261	674	27870	.	.	.	44870	0,75
1881	88	97	16830	245	580	26275	.	.	.	43105	0,72
1880	88	111	16835	228	576	25355	.	.	.	42190	0,71
1879	104	95	16410	249	541	24340	.	.	.	40750	0,68
1878	107	102	16225	319	642	24765	.	.	.	40990	0,68
1877	109	94	15315	230	506	20240	.	.	.	35555	0,60
1876	101	88	15230	255	576	20175	.	.	.	35405	0,60
1875	105	93	16110	264	565	20215	.	.	.	36325	0,60
1874	107	87	15845	262	485	19315	.	.	.	35160	0,58
1873	99	88	14865	285	455	19440	.	.	.	34305	0,57
1872	116	175	16415	247	480	17705	.	.	.	34120	0,57
1871	133	163	16260	154	721	17485	.	.	.	33745	0,56

Viehseuchen und Viehentschädigungskasse

(inklusive Pferdescheinkasse).

Landesteile bezw. Jahre	Viehseuchen[7]						Viehentschädigungskasse				
							Einnahmen			Ausgaben	
	Rauschbrand (Todesfälle)	Milzbrand (Todesfälle)	Maul- u. Klauenseuche (Ställe)	Wutkrankheit (Ställe)	Schweinerotlauf und -Seuche Anzahl Ställe	Herden	von Gesundheitsscheinen Anzahl	Betrag	im ganzen	im ganzen[2]	wovon Entschädigungen
Pro 1898								Fr.	Fr.	Fr.	Fr.
Oberland	158	11	14[1]	.	2	2	?	?	?	?	11980
Emmenthal	.	8	2	.	1	1	?	?	?	?	1360
Mittelland	28	47	14	6	22	39	?	?	?	?	10520
Oberaargau	2	17	50	1	10	20	?	?	?	?	2680
Seeland	1	6	1	2	20	48	?	?	?	?	1140
Jura	52	45	?	1	14	37	?	?	?	?	11450
Kanton (1898)	241	(134)	81[1]	10	69	147	329850	53970	120540	82256,5	39130 (42905)
1897	234	129	28	34	91	209	344320	55668	109061	68672	43515
1896	307	108	149	3	177	460	321030	51947	105944	81067	54835
1895	204	94	22	28	119	251	302030	48927	103039	119735[2]	29220
1894	195	143	34	3	79	118	300350	48585	102629	118578[2]	37270
1893	75[3]	147	50	3	101	190	318360	51288	109723	105064[2]	34305
1892	77[3]	84	2	5	143		318780	51447	109451	90477	24955
1891	153	96	93[4]	1	160		318890	51237	110099	96460	25805
1890	132	96	16	4	36		296860	47613	104535	78570	16253
1889	159	84	?	1	(50)		313680	50635	105286	85056	16240
1888	50[3]	87	4	.	?		305490	51226	107728	71562	13096
1887	287	108	15	2	?		291400	49235	105184	76166	18186
1886	81[3]	88	24	2	?		301480	50694	109033	77577	25981
1885	130	79	89[4]	4	?		281620	47381	104361	70419	24126
1884	834	72	20	36	?		278500	46620	104561	109004	61727
1883	646	92	221[5]	25	?		266550	44600	104094	97185	48048
1882	271	23	79	12	?		267150	44406	103861	59229	20850
1881	.	.	142[5]	4	?		277050	46618	103605	40050	3210
1880	81[6]	25	136[5]	2	?		264800	44325	97501	54859	17896
1870	?	?	40[5]	12	?		145414	24749	48014	3043	.
1860	17	?	?	54	?		85799	4462	16586	7371	2096
1850	?	?	?	?	?		?	3331	11851	307	.
1840	?	?	?	?	?		?	4034	8728	355	355

[1]) Worunter 7 Weiden. [2]) Darunter bis Fr. 70000 i. J. 1895 Beiträge an Viehprämiierungen. [3]) Nur geimpfte Tiere. [4]) Worunter 12 (34) Weiden. [5]) Anzahl Fälle. [6]) Lungenseuche. [7]) Rotz an Pferden ist hier nicht besonders rubriziert; es verzeichnen die Geschäftsberichte jährlich im Durchschnitt ca. 3 Fälle.

Gesamtvermögen der Kasse auf Ende 1898: Fr. 1686238.

Anmerkung. Das plötzliche starke Auftreten der Rauschbrandfälle in den Jahren 1882—84 ist offenbar auf das Dekret über Neuorganisation der Viehentschädigungskasse vom 12. April 1882 zurückzuführen. Mittelst Abänderungsdekrets vom 18. Dezember 1884 wurde die Schutzimpfung des Rindviehs gegen Rauschbrand eingeführt und für die Entschädigung zur Bedingung gemacht.* Es wäre nun sehr interessant, die Erfolge dieser Impfungen nachzuweisen; bis jetzt war dies aber im Grunde nicht möglich, weil die Mortalitätsnachweise nur über die geimpften Tiere vorliegen, über die ungeimpften dagegen nicht. Ferner müsste auch die Gesamtstückzahl der infizierten Viehherden also die Morbidität (Krankheitsfrequenz) der geimpften und der ungeimpften Viehstücke in Betracht fallen. Diese Nachweise dürften indes erst durch Einführung der obligatorischen Viehversicherung möglich werden. *Statist. Bureau.*

* Es wurden z. B. geimpft:

	Im Jahr 1884/85	1890	1894	1898	Im Durchschnitt:
Rindvieh (Anzahl Stück):	15137	12488	17791	18652	16017

Milchwirtschaftsstatistik des Kantons Bern.

a) Statistik der Milchwirtschaft im Käsereibetriebe pro 1894

(Hauptergebnisse).

Landesteile	Zahl der Käsereien	In die Käsereien gelieferte Milch			Geldwert		Es kommt		
		Im ganzen	wovon verkauft	wovon verarbeitet	der in die Käsereien gelieferten Milch	des in Handel gelangenden Käses	Milch im ganzen per Käserei	per Kuh: Milch in die Käsereien	per Kuh: Käse in Handel
					Fr.	Fr.		Hekt.	Mtztr.
Oberland	69	100101,9	10017	90084,9	1260008	742946	1450,8	3,63	0,20
Emmenthal	117	273087,3	10445,7	262641,6	3322651	2968960	2334,1	14,52	1,11
Mittelland	250	807368,3	57376,5	749991,8	9813735	8151503	3229,5	16,28	1,15
Oberaargau	64	184212,4	13202,7	171009,7	2277174	2009737	2878,3	13,46	1,00
Seeland	77	174217,7	21741,6	152476,1	4126504	1559661	2262,6	13,31	0,88
Jura	60	58697,8	17617,4	41080,4	807903	438199	978,3	2,91	0,17
Kanton	637	1597685,4	130400,9	1467284,5	16607975	15871006	2508,1	11,19	0,79
Pro 1883/84	639	1433016,5	82529,1	1350487,4	18126349	16386191	2242,5	11,27	0,88

b) Statistik der Milchwirtschaft auf den Alpen

nach der Alpwirtschaftsstatistik von 1864.

Amtsbezirke bezw. Alpgegenden	Zahl der Alpen	Anzahl Stösse (Kuh-) rechte)	Alpzeit, Weidetage im Durchschnitt	Netto-Ertrag: im ganzen	Netto-Ertrag: der Milchkühe allein	Netto-Ertrag: per Stoss und Weidetag: überhaupt	der Kühe	des übrigen Viehes	Milchertrag: Anzahl Milchkühe	Milchertrag: Täglich per Kuh Liter
				Fr.	Fr.	Cts.	Cts.	Cts.		
Oberhasli und Interlaken	101	12820	102,4	637634	460050	49	65,9	25,5	6887	6,57
Obersimmenthal, Frutigen u. Saanen	239	15964	78,5	681513	511208	55	72	28,5	9053	6,96
Niedersimmenthal und Thun	155	7622	99,4	485465	410112	64	79	22,5	5190	7,56
Signau und Trachselwald	103	3098	143,2	277291	246146	63	74	27,7	2311	6,06
Schwarzenburg, Seftigen u. Konolfingen	28	2224	79,3	62060	24337	35	51	27,2	606	6,53
Courtelary, Münster und Neuenstadt	179	4768	126,2	280470	206810	47	66	24,1	2493	5,95
Kanton	805	46496	98	2424433	1858663	53	70	26	26540	6,67

Anmerkung. Die ausführlichen Ergebnisse der Milchwirtschaftsstatistik sind in Lieferung II, Jahrgang 1895, der „Mitteilungen des bernischen statistischen Bureaus" enthalten.

Die Ergebnisse der neuen Alpwirtschaftsstatistik sollen, sobald die bezüglichen Inspektionen und Erhebungen seitens des schweizerischen alpwirtschaftlichen Vereins beendigt sind, ebenfalls in einer besondern Lieferung veröffentlicht werden.

c) Produktion und Verwendung der Milch nach vorgenommenen Ermittlungen und Wahrscheinlichkeitsberechnungen.

Landesteile	Milchproduktion per Jahr			Verwendung			
	nach der Käserei- u. Alp-wirtschafts-Statistik	nach dem Viehstand überhaupt berechnet		Verarbeitet in Käsereien und Fabriken	auf den Alpen (Sennereien)	zur häuslichen Käse- und Butterbereitung	zum direkten Verbrauch des Menschen
		im ganzen	davon Ziegenmilch				
	Hektoliter	Hektoliter	Hektoliter	Hektoliter	Hektoliter	Hektoliter	Hektoliter
Oberland	234875	736028	87135	90085	134773	127127	213978
Emmenthal	293114	459192	17934	262642	20027	16910	107893
Mittelland	810485	1308816	44445	749992	3117	16951	452524
Oberaargau	184212	303512	13256	171010	.	10069	92975
Seeland	174218	318259	17349	152476	.	6838	132727
Jura	76131	421715	14815	41080	17433	55575	233873
Kanton	1773035	3547522	194934	1467285	175350	233470	1233970
Preis per Hektoliter	12,27	16,3	15	.	.	.	.
Geldwert	21755139	57824609	2924010	23916746	2858205	20113711	20113711

d) Verwertung der Milch überhaupt (Wahrscheinlichkeitsberechnung).

Landesteile	Aus der gesamten verarbeiteten Milch wird erzeugt							Es gelangen Pro zum Verkau		
	Käse im ganzen	und zwar			Butter	Ziger	Weichkäse	Käse		E
		fetten	halbfetten	mageren				Anzahl	% der Gesamt-Produkt.	Anz
	Mtztr.	Mtztr.	Mtztr.	Mtztr.	Mtztr.	Mtztr.	Mtztr.	Mtztr.		Mtzt
Oberland	19321	10776	5580	2965	3055	1193	.	7412	38,4	19
Emmenthal	29369	27859	150	1360	3973	823	.	22707	77,5	25
Mittelland	68783	63593	306	4884	10741	501	20	56896	82,8	76
Oberaargau	17621	17112	51	458	2350	155	50	13702	77,8	15
Seeland	13293	11791	213	1289	3071	102	.	11514	86,7	19
Jura	6182	4171	1022	989	1005	141	100	4102	66,3	7
Kanton	154569	135302	7322	11945	24195	2915	170	116333	75,5	164
Durchschnittsp. Fr.	137	146	103	54	225	30	130	137	.	22
Geldwert Fr.	21153288	19754092	754166	645030	5443875	87450	22100	15937721	.	3693

Hauptergebnisse der Erntestatistik.

Arealverhältnisse.[1])

tsbezirke und ndesteile	Produktives Areal						Das Ackerland vertheilt sich ferner a			
	im ganzen	Aecker und Gärten	Wiesen und Hofstatten	Weiden und Alpen	Wald	Reben	Getreide	Hack-früchte	Kunst-futter	Uebr Kult pfla zung
	Hekt.	Hekt.	Hekt.	Hekt.	Hekt.	Hekt.	Hekt.	Hekt.	Hekt.	Hek
rhasle	22990	397	2970	15464	4159	.	25	346	9	
rlaken	45910	1118	6474	33798	14520	.	182	738	89	1
tigen	31130	692	4522	20130	5786	.	212	387	24	
nen	17720	137	3258	12027	2298	.	5	114	.	
Simmenthal	22850	137	5854	13860	2999	.	33	87	.	
Simmenthal	24110	1169	4297	7962	10659	23	428	412	271	
n	22690	6800	5097	1422	9336	35	2184	969	3488	1
Oberland	187400	10450	32472	94663	49757	58	3069	3053	3881	4
nau	24830	5111	5707	7988	6024	.	1625	713	2637	1
chselwald	17980	9995	1614	1142	5229	.	2609	1357	5793	2
Emmenthal	42810	15106	7321	9130	11253	.	4234	2070	8430	3
olfingen	20100	11251	3256	188	5405	.	3014	1302	6631	3
ligen	18140	8467	4259	796	4618	.	2917	1468	3893	1
warzenburg	13480	3554	1720	5349	2857	.	1911	696	921	
rpen	8300	3864	1528	.	2907	1	1560	686	1511	1
n	21970	11276	3883	15	6796	.	2741	1754	6525	2
ubrunnen	11730	5761	2443	.	3526	.	1895	1071	2668	1
gdorf	18940	8953	3454	4	6529	.	2703	1585	4508	1
Mittelland	112660	53126	20543	6352	32638	1	16741	8562	26657	11
rwangen	14650	7063	2975	1	4611	.	2468	1547	2924	1
ngen	12190	5685	2267	221	4017	.	1720	1240	2567	1
Oberaargau	26840	12748	5242	222	8628	.	4188	2787	5491	2
nen	7680	3208	2105	4	2349	14	1113	802	1210	
	1600	323	395	12	783	87	80	103	128	
au	8210	3255	2694	88	1980	193	1161	955	1020	1
berg	14300	6673	3460	.	4167	.	2460	1707	2369	1
ch	6980	2466	2490	20	1802	202	1050	691	613	1
Seeland	38770	15925	11144	124	11081	496	5864	4258	5340	4
enstadt	5680	907	1390	1492	1742	149	282	116	498	
rbdary	24040	3782	5175	8229	6854	.	970	444	2301	
ster	25590	3944	6203	5321	10122	.	1485	633	1741	
bergen	15820	1181	6991	2394	5254	.	853	266	.	
trut	29970	10741	7397	2037	9795	.	4841	1968	3714	2
berg	21940	4624	6657	1437	9222	.	2480	1458	602	
den	7330	1978	1802	123	3411	16	1073	594	280	
Jura	130370	27157	35615	21033	46400	165	11984	5479	9136	5
Kanton	538850	134512	112337	131524	159757	720	46080	26209	58935	32

[1]) Ausgleichsweise festgestellt auf Grund der gemeindeweisen Arealermittlungen pro 1884/5 und 188
nach Angaben des frühern bern. topographischen Bureaus, der Forstdirektion des Kantons Bern un
Berücksichtigung der neuesten Vermessungen.

Durchschnittserträge und -Preise der geernteten Produkte

pro 1898 nach Landesteilen und pro 1885—1898 für den ganzen Kanton.

Landesteile bezw. Jahre	Getreide							Hackfrüchte		
	Weizen	Korn	Roggen	Gerste	Hafer	Körner überhaupt	Stroh überhaupt	Kartoffeln	Runkeln und Kohlrüben	Mä
1898:	a) Durchschnittsertrag per Hektar in Doppelcentnern:									
Oberland	16,6	21,7	15,5	15,0	17,7	18,9	31,3	98,6	142,6	7
Emmenthal	13,0	18,8	12,7	9,8	13,5	15,8	24,9	89,8	154,8	4
Mittelland	16,0	19,6	15,7	14,0	18,2	17,7	29,7	126,2	268,4	7
Oberaargau	16,3	21,2	16,2	17,0	19,7	18,9	31,3	125,7	260,3	8
Seeland	17,0	19,8	17,5	15,2	19,2	18,1	34,0	123,6	300,4	12
Jura	16,0	16,2	13,5	14,7	16,4	16,0	27,4	77,0	129,1	7
Kanton:	16,3	19,7	15,5	14,4	17,5	17,4	29,5	109,5	220,8	8
1897	14,0	19,0	14,7	13,0	15,9	16,0	25,5	110,6	224,0	8
1896	12,1	15,7	12,3	11,5	14,0	13,6	24,4	74,0	202,1	7
1895	14,1	17,8	13,5	13,5	15,6	15,4	25,5	121,2	225,6	8
1894	15,9	20,0	15,5	13,7	15,5	17,0	29,0	131,9	233,0	8
1893	12,7	17,4	14,1	11,8	11,0	14,0	20,9	150,5	229,6	7
1892	16,9	21,2	18,0	14,8	16,3	18,2	28,6	156,7	247,5	8
1891	16,4	19,8	16,0	14,8	17,4	17,5	28,5	82,7	219,1	7
1890	16,6	21,5	17,4	15,0	16,9	18,2	29,3	131,1	243,5	8
1889	13,2	17,7	13,9	13,7	15,7	15,3	26,5	89,8	202,9	8
1888	13,2	18,8	16,1	14,5	16,7	16,3	26,7	77,7	223,5	8
1887	15,8	21,1	14,9	12,8	14,3	16,9	27,4	154,8	215,8	8
1886	16,6	21,0	16,5	16,2	18,2	18,4	31,6	105,0	270,0	10
1885	17,9	21,7	15,0	15,4	16,7	18,3	33,4	152,3	237,6	9
1898:	b) Durchschnittspreise per Doppelcentner in Franken:									
Oberland	20,0	15,2	16,8	15,9	17,6	16,6	6,1	8,0	4,2	
Emmenthal	19,6	14,3	15,5	13,0	17,0	15,1	5,8	6,1	3,0	
Mittelland	19,1	14,6	15,8	15,7	16,7	16,0	5,7	6,0	2,4	
Oberaargau	20,4	14,4	16,0	15,2	16,2	15,8	5,8	6,0	2,3	
Seeland	19,8	14,4	16,2	15,1	16,2	16,8	5,1	6,1	2,3	
Jura	19,2	15,1	16,1	16,0	16,7	17,5	4,1	7,4	4,4	
Kanton:	19,4	14,6	16,0	15,7	16,7	16,4	5,3	6,4	2,8	
1897	20,9	15,3	16,6	16,0	16,6	17,0	6,0	5,7	2,6	
1896	17,5	12,5	14,6	15,0	15,9	14,8	4,9	7,1	2,8	
1895	16,7	12,3	13,7	14,7	15,6	14,4	4,7	5,1	2,6	
1894	15,6	12,3	13,5	14,0	15,3	14,0	4,5	4,6	2,4	
1893	19,2	14,9	16,3	16,2	18,2	16,6	8,7	5,8	3,0	
1892	20,4	15,6	16,6	16,4	17,1	17,2	5,9	4,5	2,6	
1891	22,8	17,2	18,3	17,3	18,0	18,8	5,2	7,4	2,8	
1890	20,2	15,3	16,4	16,4	17,0	17,0	5,4	5,1	2,7	
1889	19,7	14,7	16,1	16,2	15,9	16,3	6,1	6,6	3,1	
1888	20,3	15,0	16,5	16,7	16,0	16,6	7,3	7,7	3,1	
1887	19,8	15,0	16,4	16,6	16,0	16,6	6,8	4,5	2,8	
1886	20,4	15,3	17,0	17,1	16,8	17,1	5,8	5,8	2,9	
1885	20.8	15,6	17,0	17,0	17,9	17,5	5,8	4,9	3,1	

Hauptergebnisse der Erntestatistik.

Arealverhältnisse.[1])

Amtsbezirke und Landesteile	Produktives Areal						Das Ackerland verteilt sich ferner auf			
	im ganzen	Aecker und Gärten	Wiesen und Hofstatten	Weiden und Alpen	Wald	Reben	Getreide	Hackfrüchte	Kunstfutter	Uebrige Kulturpflanzungen
	Hekt.	Hekt.	Hekt.	Hekt.	Hekt.	Hekt.	Hekt.	Hekt.	Hekt.	Hekt.
Oberhasle	22990	397	2970	15464	4159	.	25	346	9	17
Interlaken	45910	1118	6474	33798	14520	.	182	738	89	109
Frutigen	31130	692	4522	20130	5786	.	212	387	24	69
Saanen	17720	137	3258	12027	2298	.	5	114	.	18
O.-Simmenthal	22850	137	5854	13860	2999	.	33	87	.	17
N.-Simmenthal	24110	1169	4297	7962	10659	23	428	412	271	58
Thun	22690	6800	5097	1422	9336	35	2184	969	3488	159
Oberland	187400	10450	32472	94663	49757	58	3069	3053	3881	447
Signau	24830	5111	5707	7988	6024	.	1625	713	2637	136
Trachselwald	17980	9995	1614	1142	5229	.	2609	1357	5793	236
Emmenthal	42810	15106	7321	9130	11253	.	4234	2070	8430	372
Konolfingen	20100	11251	3256	188	5405	.	3014	1302	6631	304
Seftigen	18140	8467	4259	796	4618	.	2917	1468	3893	189
Schwarzenburg	13480	3554	1720	5349	2857	.	1911	696	921	26
Laupen	8300	3864	1528	.	2907	1	1560	686	1511	107
Bern	21970	11276	3883	15	6796	.	2741	1754	6525	256
Fraubrunnen	11730	5761	2443	.	3526	.	1895	1071	2668	127
Burgdorf	18940	8953	3454	4	6529	.	2703	1585	4508	157
Mittelland	112660	53126	20543	6352	32638	1	16741	8562	26657	1166
Aarwangen	14650	7063	2975	1	4611	.	2468	1547	2924	124
Wangen	12190	5685	2267	221	4017	.	1720	1240	2567	158
Oberaargau	26840	12748	5242	222	8628	.	4188	2787	5491	282
Büren	7680	3208	2105	4	2349	14	1113	802	1210	83
Biel	1600	323	395	12	783	87	80	103	128	12
Nidau	8210	3255	2694	88	1980	193	1161	955	1020	119
Aarberg	14300	6673	3460	.	4167	.	2460	1707	2369	137
Erlach	6980	2466	2490	20	1802	202	1050	691	613	112
Seeland	38770	15925	11144	124	11081	496	5864	4258	5340	463
Neuenstadt	5680	907	1390	1492	1742	149	282	116	498	11
Courtelary	24040	3782	5175	8229	6854	.	970	444	2301	67
Münster	25590	3944	6203	5321	10122	.	1485	633	1741	85
Freibergen	15820	1181	6991	2394	5254	.	853	266	.	62
Pruntrut	29970	10741	7397	2037	9795	.	4841	1968	3714	218
Delsberg	21940	4624	6657	1437	9222	.	2480	1458	602	84
Laufen	7330	1978	1802	123	3411	16	1073	594	280	31
Jura	130370	27157	35615	21033	46400	165	11984	5479	9136	558
Kanton	538850	134512	112337	131524	159757	720	46080	26209	58935	3288

[1]) Ausgleichsweise festgestellt auf Grund der gemeindeweisen Arealermittlungen pro 1885/85 und 1890, sowie nach Angaben des frühern bern. topographischen Bureaus, der Forstdirektion des Kantons Bern und mit Berücksichtigung der neueren Vermessungen.

Durchschnittserträge und -Preise der geernteten Produkte

pro 1898 nach Landesteilen und pro 1885—1898 für den ganzen Kanton.

Landesteile bezw. Jahre	Getreide							Hackfrüchte		
	Weizen	Korn	Roggen	Gerste	Hafer	Körner überhaupt	Stroh überhaupt	Kartoffeln	Runkeln und Kohlrüben	Möhren
1898:	a) Durchschnittsertrag per Hektar in Doppelcentnern:									
Oberland	16,6	21,7	15,5	15,0	17,7	18,9	31,3	98,6	142,6	73,4
Emmenthal	13,0	18,8	12,7	9,8	13,5	15,8	24,9	89,8	154,8	48,5
Mittelland	16,0	19,6	15,7	14,0	18,2	17,7	29,7	126,2	268,4	75,8
Oberaargau	16,3	21,2	16,2	17,0	19,7	18,9	31,3	125,7	260,3	86,5
Seeland	17,0	19,8	17,5	15,2	19,2	18,1	34,0	123,6	300,4	126,6
Jura	16,0	16,2	13,5	14,7	16,4	16,0	27,4	77,0	129,1	72,0
Kanton:	16,3	19,7	15,5	14,4	17,5	17,4	29,5	109,5	220,8	83,0
1897	14,0	19,0	14,7	13,0	15,9	16,0	25,5	110,6	224,0	85,8
1896	12,1	15,7	12,3	11,5	14,0	13,6	24,4	74,0	202,1	74,1
1895	14,1	17,8	13,5	13,5	15,6	15,4	25,5	121,2	225,6	86,3
1894	15,9	20,0	15,5	13,7	15,5	17,0	29,0	131,9	233,0	88,5
1893	12,7	17,4	14,1	11,8	11,0	14,0	20,9	150,5	229,6	70,7
1892	16,9	21,2	18,0	14,8	16,3	18,2	28,6	156,7	247,5	81,8
1891	16,4	19,8	16,0	14,8	17,4	17,5	28,5	82,7	219,1	73,1
1890	16,6	21,5	17,4	15,0	16,9	18,2	29,3	131,1	243,5	82,9
1889	13,2	17,7	13,9	13,7	15,7	15,3	26,5	89,8	202,9	85,9
1888	13,2	18,8	16,1	14,5	16,7	16,3	26,7	77,7	223,5	87,0
1887	15,8	21,1	14,9	12,8	14,3	16,9	27,4	154,8	215,8	80,6
1886	16,6	21,0	16,5	16,2	18,2	18,4	31,6	105,0	270,0	106,2
1885	17,9	21,7	15,0	15,4	16,7	18,3	33,4	152,3	237,6	94,7
1898:	b) Durchschnittspreise per Doppelcentner in Franken:									
Oberland	20,0	15,2	16,8	15,9	17,6	16,6	6,1	8,0	4,2	6,2
Emmenthal	19,6	14,3	15,5	13,0	17,0	15,1	5,8	6,1	3,0	4,8
Mittelland	19,1	14,6	15,8	15,7	16,7	16,0	5,7	6,0	2,4	5,6
Oberaargau	20,4	14,4	16,0	15,2	16,2	15,8	5,8	6,0	2,3	4,9
Seeland	19,8	14,4	16,2	15,1	16,2	16,8	5,1	6,1	2,3	4,9
Jura	19,2	15,1	16,1	16,0	16,7	17,5	4,1	7,4	4,4	7,4
Kanton:	19,4	14,6	16,0	15,7	16,7	16,4	5,3	6,4	2,8	5,6
1897	20,9	15,3	16,6	16,0	16,6	17,0	6,0	5,7	2,6	5,8
1896	17,5	12,5	14,6	15,0	15,9	14,8	4,9	7,1	2,8	5,3
1895	16,7	12,3	13,7	14,7	15,6	14,4	4,7	5,1	2,6	5,3
1894	15,6	12,3	13,5	14,0	15,3	14,0	4,5	4,6	2,4	5,1
1893	19,2	14,9	16,3	16,2	18,2	16,6	8,7	5,8	3,0	6,3
1892	20,4	15,6	16,6	16,4	17,1	17,2	5,9	4,5	2,6	5,7
1891	22,8	17,2	18,3	17,3	18,0	18,8	5,2	7,4	2,8	6,6
1890	20,2	15,3	16,4	16,4	17,0	17,0	5,4	5,1	2,7	5,3
1889	19,7	14,7	16,1	16,2	15,9	16,3	6,1	6,6	3,1	5,4
1888	20,3	15,0	16,5	16,7	16,0	16,6	7,3	7,7	3,1	5,4
1887	19,8	15,0	16,4	16,6	16,0	16,6	6,8	4,5	2,8	5,7
1886	20,4	15,3	17,0	17,1	16,8	17,1	5,8	5,8	2,9	5,6
1885	20,8	15,6	17,0	17,0	17,9	17,5	5,8	4,9	3,1	5,5

Durchschnittserträge und -Preise der geernteten Produkte

pro 1898 nach Landesteilen und pro 1885—1898 für den ganzen Kanton.

Landesteile bezw. Jahre	Kunstfutter						Wiesenheu (samt Emd und Herbstgras)			
	Futtermischungen	Klee	Luzerne	Esparsette	Uebrige Futterpflanzen	überhaupt	in gutem	in mittlerem	in geringem Wiesland	überhaupt
1898:	a) Durchschnittsertrag per Hektar in Doppelcentnern:									
Oberland	72,8	77,7	74,9	65,0	54,3	72,3	74,4	47,2	21,1	49,5
Emmenthal	69,0	72,6	?	66,5	51,0	69,6	80,5	52,0	23,2	52,1
Mittelland	72,7	78,3	71,1	63,6	56,3	72,8	91,0	63,5	38,2	67,8
Oberaargau	71,2	80,0	67,9	61,9	54,4	75,5	89,4	64,8	38,8	66,1
Seeland	77,0	84,2	74,4	65,5	48,6	77,6	96,3	73,8	44,3	75,5
Jura	49,4	52,2	56,0	53,7	37,9	51,6	74,1	46,0	23,5	43,3
Kanton	69,0	76,5	67,5	59,7	53,5	69,6	81,4	53,2	27,4	54,7
1897	69,8	75,7	66,2	56,8	53,3	69,4	83,8	54,4	27,1	55,9
1896	65,5	69,5	60,6	54,8	52,6	64,8	74,1	47,5	23,6	49,1
1895	65,0	73,1	65,4	56,4	50,3	66,0	78,4	50,7	25,6	52,3
1894	62,1	71,0	63,3	54,6	49,7	63,6	81,0	51,6	24,8	52,3
1893	31,9	37,9	32,9	26,0	26,2	32,8	47,2	29,1	13,3	29,7
1892	60,0	70,5	60,2	48,3	49,4	61,5	76,2	48,5	22,4	48,8
1891	64,4	72,8	62,9	52,6	54,5	65,2	82,4	53,1	25,0	53,5
1890	64,6	73,1	63,6	52,3	51,5	65,2	78,6	50,8	23,9	51,2
1889	65,0	71,7	60,2	52,1	51,3	65,4	73,2	49,5	25,1	48,9
1888	58,7	64,9	61,6	48,4	46,1	59,3	69,4	44,2	21,4	44,5
1887	59,9	69,7	63,5	55,6	47,8	62,5	67,8	43,7	21,4	43,9
1886	66,5	75,3	68,2	54,7	47,0	67,7	79,3	50,8	25,0	51,2
1885	60,3	69,9	61,9	50,4	53,0	62,4	66,9	42,1	20,0	42,3
1898:	b) Durchschnittspreise per Doppelcentner in Franken:									
Oberland	8,0	8,0	8,0	8,0	8,0	8,0	8,7	8,7	7,0	8,5
Emmenthal	7,5	7,5	7,5	7,5	7,5	7,5	8,2	8,2	6,9	8,1
Mittelland	7,6	7,6	7,6	7,6	7,6	7,6	7,7	7,7	6,3	7,5
Oberaargau	7,0	7,0	7,0	7,0	7,0	7,0	7,2	7,2	6,0	7,0
Seeland	6,5	6,5	6,5	6,5	6,5	6,5	6,8	6,8	5,5	6,6
Jura	6,1	6,1	6,1	6,1	6,1	6,1	6,4	6,4	5,3	6,2
Kanton	7,3	7,3	7,3	7,3	7,3	7,3	7,6	7,6	6,0	7,3
1897	7,1	7,1	7,1	7,1	7,1	7,1	7,6	7,6	6,1	7,3
1896	6,8	6,8	6,8	6,8	6,8	6,8	7,7	7,7	6,0	7,4
1895	6,5	6,5	6,5	6,5	6,5	6,5	7,0	7,0	5,4	6,7
1894	6,3	6,3	6,3	6,3	6,3	6,3	6,6	6,6	5,1	6,3
1893	15,0	15,0	15,0	15,0	15,0	15,0	14,6	14,6	13,0	14,5
1892	9,6	9,6	9,6	9,6	9,6	9,6	9,7	9,7	8,0	9,4
1891	6,9	6,9	6,9	6,9	6,9	6,9	6,9	6,9	5,5	6,7
1890	6,6	6,6	6,6	6,6	6,6	6,6	6,4	6,4	6,0	6,3
1889	8,0	8,0	8,0	8,0	8,0	8,0	7,9	7,9	6,2	7,6
1888	9,6	9,6	9,6	9,6	9,6	9,6	9,7	9,7	9,5	9,6
1887	9,6	9,6	9,6	9,6	9,6	9,6	9,6	9,6	9,3	9,5
1886	8,1	8,1	8,1	8,1	8,1	8,1	7,7	7,7	7,4	7,6
1885	10,7	10,7	10,7	10,7	10,7	10,7	10,0	10,0	9,8	10,0

Durchschnittserträge und -Preise der geernteten Produkte

pro 1898 nach Landesteilen und pro 1885—1898 für den ganzen Kanton.

Landesteile bezw. Jahre	Gemüse- und Hülsenfrüchte				Gespinst- und Handelspflanzen					
	Kohl (Kabis)	Kraut etc.	Erbsen	Ackerbohnen	Raps	Hanf	Flachs	Cichorie	Tabak	Zuckerrüben
	Vierling = 25 Köpfe	kg	Viertel = 15 Lit.	Viertel = 15 Lit.	kg	kg	kg	kg	kg	kg
1898					a) Durchschnittsertrag per Are:					
Oberland	8,5	236	2,8	3,1	13,5	6,9	6,7	130	.	.
Emmenthal	6,8	351	2,5	3,3	10,5	4,7	5,9	?	.	.
Mittelland	7,6	168	2,9	3,0	18,8	9,7	8,2	85,2	15	.
Oberaargau	5,9	180	2,7	3,1	13	5,9	7,4	55,1	.	.
Seeland	6,7	220	3,1	2,6	19,5	7,6	6,8	25	20	.
Jura	10,5	128	2,8	2,8	15,7	12,0	9,1	?	.	.
Kanton	8,1	192	2,8	3,0	16,8	8,1	7,3	74,7	15,3	276
1897	8,5	204	3,0	3,9	13,9	8,6	7,7	72,2	19,7	745
1896	7,8	210	3,1	3,6	13,2	7,3	6,8	120,9	18,8	970
1895	9,5	220	2,9	3,3	13,7	8,3	6,9	95,5	23,0	150
1894	10,0	263	2,8	3,1	15,0	7,8	6,9	35,4	19,5	295
1893	9,7	282	2,4	2,7	12,7	5,7	4,5	37,7	17,8	325
1892	10,0	290	2,8	3,1	17,0	6,5	5,5	37,5	16,5	.
1891	10,0	230	2,7	3,1	13,6	6,9	6,3	35,3	16,5	.
1890	10,0	260	2,7	3,2	15,8	6,8	5,4	44,4	17,1	.
1889	10,0	249	2,5	2,8	14,4	6,2	5,3	54,5	17,9	.
1888	10,1	322	2,7	3,1	13,9	6,2	5,3	100,6	24,3	.
1887	9,1	215	2,5	2,9	17,2	6,3	5,2	140	21,8	.
1886	.	.	.	.	15,2	8,2	7,1	129,6	11,7	.
1885	.	.	.	.	14,8	8,9	7,7	122,2	14,6	.
1898					b. Durchschnittspreise per					
	Vierling Fr.	Dpctr. Fr.	15 Lit. Fr.	15 Lit. Fr.	kg Cts.	kg Cts.	kg Cts.	kg Cts.	kg Cts.	Dpctr. Fr.
Oberland	3,1	20	4,2	3,6	50	185	217	50	.	.
Emmenthal	4,1	20	3,9	3,7	33	115	134	.	.	.
Mittelland	3,1	20	4,0	3,6	32	147	162	39	45	.
Oberaargau	4,2	20	3,9	3,7	40	137	145	46	.	.
Seeland	3,0	20	3,8	3,5	34	176	185	.	60	.
Jura	3,1	20	4,3	4,5	25	186	169	.	.	.
Kanton	3,2	20	4,0	3,7	36	158	169	45	53	2,1
1897	3,2	20	4,1	3,9	39	160	174	52	53	2,8
1896	3,3	20	3,9	3,8	38	158	169	62	54	2,6
1895	3,2	20	4,0	3,8	38	164	170	62	58	4,0
1894	2,4	20	3,9	3,7	39	166	175	54	60	2,5
1893	3,0	20	4,1	3,9	35	166	178	65	68	2,6
1892	2,6	20	4,1	3,8	40	166	180	43	56	.
1891	3,0	20	4,2	4,0	37	163	173	36	57	.
1890	2,4	20	3,8	4,0	35	162	175	25	60	.
1889	3,0	20	5,0	4,0	36	165	170	33	59	.
1888	2,3	20	5,0	4,0	36	164	188	32	65	.
1887	3,0	20	5,0	4,0	37	174	191	28	54	.
1886	.	.	.	.	34	134	143	6	49	.
1885	.	.	.	.	41	143	148	6	68	.

Gesamterträge und Geldwert der geernteten Produkte

pro 1898 nach Landesteilen und pro 1885—1898 für den ganzen Kanton.

...teile	Gemüse und Hülsenfrüchte				Gespinst- und Handelspflanzen					
...rw. ...hre	Kohl (Kabis)	Kraut etc.	Erbsen	Acker-bohnen	Raps	Hanf	Flachs	Cichorie	Tabak	Zu rü
	Vierling = 25 Köpfe	q.	Viertel = 15 Liter		q.	q.	q.	q.	q.	
898:					a) Gesamtertrag:					
land	131555	11065	13049	15827	44	240	263	53	.	
...thal	51243	9387	9274	22689	32	270	499	?	.	
...land	241456	13815	38427	64946	342	1304	1206	313	365	
...rgau	37262	3022	7760	21306	69	198	295	156	.	
...tal	81206	6883	19520	25718	367	301	209	3	32	
...	241160	7848	20265	15202	486	309	204	.	.	
...nton	783882	52020	108295	165688	1340	2622	2676	525	397	
897	584096	57983	115985	214572	1106	2800	2827	507	511	1
896	542051	58549	117723	202515	1053	2402	2479	1001	488	2
895	691253	62530	111090	187477	1126	2717	2541	960	610	
894	950967	67838	95273	159097	1596	3116	2980	215	454	18
893	902976	72704	82154	138013	1350	2291	1943	229	417	8
892	938235	74927	95719	158181	1806	2613	2351	228	388	
891	947742	59401	93837	154172	1445	2770	2685	214	390	
890	936849	66998	93202	162539	1675	2732	2330	270	406	
889	681088	52083	62715	116074	1224	1852	1636	480	232	
888	714540	67303	67622	130719	1182	1863	1629	890	327	
887	578024	45652	61350	118465	1444	2044	1693	1037	382	
886	.	.	.	.	1291	2734	2313	633	381	
885	.	.	.	.	1482	3066	2442	521	467	
898:					b) Geldwert (Franken):					
land	401309	221300	54942	56894	2352	44737	56153	2665	.	
...thal	208672	187740	35962	82935	1040	30807	66451	.	.	
...land	755122	276300	154064	232282	11760	182481	183786	10067	16430	
...rgau	158011	60440	29890	79772	2756	27022	43445	7438	.	
...tal	247126	137660	74142	89305	12393	53889	39277	135	1920	
...	745483	156960	87113	69039	12145	52247	34753	.	.	
...nton	2515723	1040400	436113	610227	42446	391183	423865	20305	18350	
897	1869108	1159680	475425	852963	41110	443294	482245	23443	25765	4
896	1788768	1170980	454999	761225	36027	335685	383835	51361	25943	7
895	2212008	1250600	440517	704389	37358	414166	402685	53605	36124	
894	2278502	1356760	375262	585092	55821	496500	502086	11876	27246	4
893	2736074	1454080	339928	535311	46898	358295	332145	10572	27339	2
892	2462258	1498540	389905	603805	65502	421415	409575	7777	19871	
891	2809950	1188020	397390	622112	52045	436771	450071	6927	20738	
	2239128	1339960	358524	646833	56383	417703	396860	6321	24099	
	2043264	1041660	313575	464296	35944	289987	280867	16091	14302	
	1643442	1346060	338110	522876	38327	320693	304733	33043	21281	
	1734072	913040	306750	473860	48882	352758	320724	27418	19909	
	.	.	.	.	43560	366334	331658	3652	18823	
	.	.	.	.	57179	391901	332857	3144	28741	

Gesamterträge und Geldwert der geernteten Produkte

pro 1898 nach Landesteilen und pro 1885—1898 für den ganzen Kanton.

Landesteile bezw. Jahre	Kunstfutter						Wiesenheu (samt Emd und Herbstgras)			
	Futter mischungen	Klee	Lüzerne	Esparsette	Uebrige Futterpflanzen	überhaupt	in gutem	in mittlerem	in geringem Wiesland	
1898:	a) Gesamtertrag in Doppelcentnern:									
Oberland	185023	48745	10267	33366	3323	280724	878741	533086	194217	1
Emmenthal	419612	157633	?	5021	4381	586647	187526	142172	52382	
Mittelland	1083043	558841	66034	181157	47063	1936138	697584	494734	184902	1
Oberaargau	133967	249080	23356	3026	5412	414841	152983	133430	52091	
Seeland	128622	198792	31105	51232	4573	414324	435673	274744	128272	
Jura	196163	79378	32555	161063	2085	471244	651293	625249	308487	1
Kanton	2146430	1292469	163317	434865	66837	4103918	3003800	2203415	920351	6
1897	2168528	1281647	160229	413798	65624	4089826	3094747	2253297	912982	6
1896	2036142	1174829	146618	398995	64723	3821307	2734743	1969385	795604	5
1895	2022653	1235810	158424	410650	61817	3889354	2894222	2100088	860378	5
1894	1807199	1163751	145266	385503	49055	3550774	2829520	2144032	872684	5
1893	927494	619980	77096	182964	25835	1833369	1649700	1210560	469078	3
1892	1745375	1156457	141566	341594	48745	3133737	2661226	2012338	791620	5
1891	1875064	1192064	147373	371223	53819	3639543	2876142	2204101	879717	5
1890	1868536	1185754	148279	366529	50597	3619695	2735030	2105147	840171	5
1889	1751982	1275214	131467	383889	36163	3578715	2492500	2014881	904225	5
1888	1581195	1152460	134686	356256	32453	3257050	2362974	1794975	770667	4
1887	1618172	1239678	139011	408235	33765	3438861	2324987	1779246	770762	4
1886	1792430	1337004	155001	401854	33153	3719442	2725971	2067343	905949	5
1885	1643757	1247071	140360	364039	35160	3430387	2268549	1646865	743948	4
1898:	c) Geldwert (Franken):									
Oberland	1469657	389309	81943	265965	26843	2233717	7647902	4654375	1361871	13
Emmenthal	3151432	1149326	.	35147	30667	4366572	1562026	1158509	360479	3
Mittelland	8203607	4228992	502025	1400856	358284	14693764	5373736	3797436	1167726	10
Oberaargau	931862	1733315	161156	20880	37522	2884735	1102130	960457	313819	2
Seeland	832072	1295556	200920	340259	29556	2698363	2980690	1872132	700751	5
Jura	1169345	452443	182831	1038237	11286	2854142	4158868	4015207	1628711	9
Kanton	15757975	9248941	1128875	3101344	494158	29731293	22825352	16458116	5533357	44
1897	15577880	9009414	1109451	2881719	456221	29034685	23496343	16781529	5518730	45
1896	14001646	7736429	959819	2684305	436502	25818701	20933806	14699911	4741411	40
1895	13324164	7919216	978846	2642998	409470	25274694	20306605	14253311	4598352	39
1894	11469979	6984417	805567	2307563	309091	21876617	18532634	13758538	4455778	36
1893	13924749	9298783	1168933	2806586	392437	27591488	24033624	17964331	6102344	48
1892	17059441	10930082	1324204	3241820	469387	33024934	25855051	19439392	6291436	51
1891	13168367	8120715	966301	2439298	380090	25074771	19986412	15186098	4829989	40
1890	12514128	7825756	919577	2275975	334176	23869612	17398141	13289420	4199940	34
1889	14995934	10786411	1039543	2963707	306486	30092081	19770111	15877944	5644703	41
1888	16185365	11540979	1280150	3432656	321343	32760493	22881213	17204222	7291907	47
1887	16281027	12108853	1306424	3752275	333895	33782474	22238760	16865903	7168530	46
1886	14809029	10845019	1225096	3145603	271552	30296299	21063723	15729901	6719346	43
1885	17972750	13591188	1492829	3849474	384218	37290459	22880142	16568584	7283894	46

1) Von 1885—1889 ist „Herbstgras" nicht inbegriffen.

Gesamterträge und Geldwert der geernteten Produkte

pro 1898 nach Landesteilen und pro 1885—1898 für den ganzen Kanton.

	Gemüse und Hülsenfrüchte				Gespinst- und Handelspflanzen					
	Kohl (Kabis)	Kraut etc.	Erbsen	Acker-bohnen	Raps	Hanf	Flachs	Cichorie	Tabak	Zucker-rüben
	Vierling = 25 Köpfe	q.	Viertel = 15 Liter		q.	q.	q.	q.	q.	q.
					a) Gesamtertrag:					
	131555	11065	13049	15827	44	210	263	53	.	.
	51243	9387	9274	22689	32	270	499	?	.	.
	241456	13815	38427	64946	342	1304	1206	313	365	150
	37262	3022	7760	21306	69	198	295	156	.	.
	81206	6883	19520	25718	367	301	209	3	32	458
	241160	7848	20265	15202	486	309	204	.	.	.
	783882	52020	108295	165688	1340	2622	2676	525	397	608
	584096	57983	115985	214572	1106	2800	2827	507	511	1638
	542051	58549	117723	202515	1053	2402	2479	1001	488	2132
	691253	62530	111090	187477	1126	2717	2541	960	610	322
	950967	67838	95273	159097	1596	3116	2980	215	454	18567
	902976	72704	82154	138013	1350	2291	1943	229	417	8191
	938235	74927	95719	158181	1806	2613	2351	228	388	.
	947742	59401	93837	154172	1445	2770	2685	214	390	.
	936849	66998	93202	162539	1675	2732	2330	270	406	.
	681088	52083	62715	116074	1224	1852	1636	480	232	.
	714540	67303	67622	130719	1182	1863	1629	890	327	.
	578024	45652	61350	118465	1444	2044	1693	1037	382	.
	.	.	.	.	1291	2734	2313	633	381	.
	.	.	.	.	1482	3066	2442	521	467	.
					b) Geldwert (Franken):					
	401309	221300	54942	56894	2352	44737	56153	2665	.	.
	208672	187740	35962	82935	1040	30807	66451	.	.	.
	755122	276300	154064	232282	11760	182481	183786	10067	16430	300
	158011	60440	29890	79772	2756	27022	43445	7438	.	.
	247126	137660	74142	89305	12393	53889	39277	135	1920	962
	745483	156960	87113	69039	12145	52247	34753	.	.	.
	2515723	1040400	436113	610227	42446	391183	423865	20305	18350	1262
	1869108	1159680	475425	852963	41110	443294	482245	23443	25765	4319
	1788768	1170980	454999	761225	36027	335685	383835	51361	25943	7075
	2212008	1250600	440517	704389	37358	414166	402685	53605	36124	1312
	2278502	1356760	375262	585092	55821	496500	502086	11876	27246	46881
	2736074	1454080	339928	535311	46898	358295	332145	10572	27339	20816
	2462258	1498540	389905	603805	65502	421415	409575	7777	19871	.
	2809950	1188020	397390	622112	52045	436771	450071	6927	20738	.
	2239128	1339960	358524	646833	56383	417703	396860	6321	24099	.
	2043264	1041660	313575	464296	35944	289987	280867	16091	14302	.
	1643442	1346060	338110	522876	38327	320693	304733	33043	21281	.
	1734072	913040	306750	473860	48882	352758	320724	27418	19909	.
	.	.	.	.	43560	366334	331658	3652	18823	.
	.	.	.	.	57179	391901	332857	3144	28741	.

Weinbau.

Hauptergebnisse der Weinernte.

a) Nach Weinbaugegenden pro 1898.

Amtsbezirke resp. Weinbaugegend	Anbaufläche (Rebland)	Wein-Ertrag im ganzen	Wein-Ertrag per Hektare	Durchschnitts-Preise per Hektoliter Weissen	Durchschnitts-Preise per Hektoliter Roten	Geldwert im ganzen	Geldwert Per Hektare	Kaufpreise per Mannwerk beste Reben	Kaufpreise per Mannwerk mittlere Reben	Kaufpreise per Mannwerk geringe Reben	Kapitalwert des Reblandes im ganzen	Kapitalwert des Reblandes Per Hektare	Reiner (bezw. V Per Hektare
	Hekt.	Hektl.	Hl.	Fr.	Fr.	Fr.	Fr.	Fr.	Fr.	Fr.	Fr.	Fr.	Fr.
Biel	54,60	1969	36,06	36,7	70	73668	1349	467	317	200	428000	7839	+ 316
Büren	12,70	539	42,44	30,7	45	17316	1364	153	112	69	28410	2237	+ 559
Erlach	194,62	7868	40,43	42,8	68,2	344949	1772	252	160	78	906280	4657	+ 957
Laufen	13,69	125	9,13	37,5	.	4688	342	103	68	45	21500	1570	— 658
Laupen	1,40	6	4,29	45	.	270	193	?	?	?	3000	2143	— 612
Neuenstadt	148,95	5618	37,72	55	100	309350	2077	550	350	200	1115000	7486	+1022
Nidau	172,32	10608	61,56	39,2	73,3	500846	2906	530	400	267	1958200	11364	+ 1996
Thun mit Spiez	17,84	371	20,77	38,3	58,3	14704	824	358	218	148	107850	6045	— 154
Kanton	616,12	27104	43,99	46,4	69,9	1265791	2054	345	232	144	4568240	7411	+ 1139

b) Im ganzen bis 1881 zurück.

Jahre:													
1897	644,83	16445	25,50	36,2	58,9	598420	928	320	208	120	4566391	7082	+ 0,18
1896	677,62	20478	30,22	34,2	48,0	702816	1037	321	221	124	5046027	7446	+ 122
1895	675,89	23988	35,49	44,9	64,8	1083700	1603	345	230	144	5177045	7660	+ 688
1894	665,19	36689	46,10	27,5	47,5	849949	1278	344	238	142	4898575	7364	+ 363
1893	672,66	38345	57,05	31,5	54,7	1212628	1804	361	246	138	4806283	7145	+ 889
1892	675,24	11881	17,4	43,0	70,6	577860	856	393	238	150	4844310	7174	— 59
1891	690,62	3622	5,3	43,3	72,3	197800	286	313	217	143	5218126	7556	— 629
1890	720,15	22700	31,5	39,9	66,0	982839	1365	348	250	153	5774515	8017	+ 450
1889	743,14	16038	21,6	46,2	63,3	742616	999	382	265	160	5264422	7084	+ 84
1888	750,89	12574	16,7	43,7	69,2	551212	734	353	252	156	6040990	8045	— 181
1887	764,85	10843	14,2	43,4	61,2	473656	619	363	273	174	6418900	8391	— 296
1886	767,86	33762	43,97	33,9	48,7	1145553	1492	372	269	177	6630250	8635	+ 577
1885	779,57	40092	51,43	30,5	47,7	1358169	1742	398	303	196	6787795	8707	+ 827
1884	797,79	40231	50,46	40,6	64,3	1871146	2346	408	296	195	7250193	9088	+ 1431
1883	810,11	18909	23,34	39,4	57,2	827804	1022	451	291	202	7103335	8778	+ 132
1882	815,26	31309	38,4	31,1	43,1	1094428	1341	465	300	208	7321548	8978	+ 443
1881	788,37	35508	45,0	40,2	59,0	1639799	2080	470	313	209	7672589	9733	+1164

Obstbau.

Der Obstbaumbestand in den Amtsbezirken und Landesteilen

nach der kantonalen Obstbaumzählung vom Mai 1888[1]).

Amtsbezirke und Landesteile	Obstbau-areal Hektaren	Zahl der Obstbäume								
		Apfel-bäume	Birn-bäume	Kirsch-bäume	Zwetschg.- und Pflaumen-bäume	Nuss-bäume	Spalier- u. Zwerg-bäume	Quitten	im ganzen	per Hektare Obstbau-areal
Oberhasle	2387,3	6638	3158	4731	2419	3079	260	24	20309	8,5
Interlaken	7093,4	28167	16983	21235	22361	15339	3379	93	107557	15,2
Nidau	3953,9	9502	4465	15943	6399	1246	710	2	38267	9,7
Aarberg	2199,9	704	147	3963	383	2	430	—	5629	2,6
Nieder-Simmenthal	3464,7	3894	1560	9001	1832	41	344	—	16672	4,8
Ober-Simmenthal	5250,0	18813	9458	27575	12484	3319	2213	21	73883	14,1
Thun	11385,7	72770	34286	49060	28588	5706	6081	232	196723	17,3
Oberland	35734,9	140488	70057	131508	74466	28732	13417	372	459040	12,8
Signau	9710,8	84435	23218	40505	8568	513	2740	39	160018	16,5
Wachselwald	10804,4	86431	29178	40897	9424	1431	1481	76	168918	15,6
Emmenthal	20515,2	170866	52396	81402	17992	1944	4221	115	328936	16,0
Wangen	14611,4	106826	33003	51520	17190	2578	3372	117	213606	14,6
Aarwangen	12406,6	61093	19447	30775	28579	3891	1947	87	145819	11,8
Schwarzenburg	5326,0	19958	10185	18295	6731	1007	332	19	56527	10,6
Laupen	5322,6	29526	10058	14460	14939	2578	786	83	72430	13,6
Bern	15122,7	88455	24266	33353	24779	3812	14721	672	190058	12,6
Fraubrunnen	8281,4	47181	6974	9995	9618	1502	1714	115	77099	9,3
Burgdorf	12429,6	93560	21401	34177	11149	2379	7699	314	170679	13,7
Mittelland	73500,3	446599	124334	192575	112985	17747	30571	1407	926218	12,6
Aarwangen	10129,0	85639	23074	41320	11415	2764	2477	215	166904	16,5
Aarwangen	8034,6	64559	13470	30907	18089	3832	2429	144	133430	16,6
Oberaargau	18163,6	150198	36544	72227	29504	6596	4906	359	300334	16,5
Büren	5300,2	30472	7217	9779	13712	2578	1198	107	65063	12,3
Erlach	595,6	4767	1581	2298	3667	842	4461	233	17849	30,0
Nidau	5343,4	31183	10752	23196	22333	3901	2496	219	94080	17,6
Aarberg	9538,5	49984	15060	23086	24652	3708	1782	185	118457	12,4
Biel	4327,0	17907	4201	5195	14987	2712	1705	287	46994	10,9
Seeland	25104,7	134313	38811	63554	79351	13741	11642	1031	342443	13,6
Neuenstadt	1793,2	3682	1643	1340	6173	443	2463	89	15833	8,8
Courtelary	7350,6	8993	2564	7078	11089	477	2518	12	32731	4,5
Münster	9782,1	22063	9426	11861	22009	794	2294	22	68469	7,0
Freibergen	7783,6	5853	3928	2761	5432	478	521	13	18986	2,4
Pontrut	17525,3	39647	22978	29073	33974	3788	5206	407	135073	7,7
Delsberg	11230,2	32120	16418	20260	27048	2114	3088	96	101144	9,0
Laufen	3867,8	15617	6639	10927	14170	1750	697	27	49827	12,9
Jura	59332,8	127975	63596	83300	119895	9844	16787	666	422063	7,1
Kanton	232351,6	1170439	385738	624566	434193	78604	81544	3950	2779034	11,9

[1]) Bei derselben wurde auch unterschieden zwischen Hochstämmen und Spalier- oder Zwergbäumen, sowie zwischen Hochstämmen unter und über 15 Jahre; die bezüglichen Detail-Ergebnisse wurden seiner Zeit in Lieferung I, Jahrgang 1888/89, der „Mitteilungen" veröffentlicht.

Der Obstertrag pro 1898.

a) Durchschnitts- und Gesamt-Ertrag.

Landesteile	Durchschnittl. Ertrag per Baum (in Kilogramm)					Gesamt-Ertrag in Doppelcentnern				
1898	Aepfel	Birnen	Kirschen	Zwetschg.	Nüsse	Aepfel	Birnen	Kirschen	Zwetschgen und Pflaumen	Nüsse
Oberland	69,7	65,1	19,3	5,4	9,3	86489	40825	19410	3501	2121
Emmenthal	57,4	49,1	7,9	5,2	3,2	87873	23128	2811	409	39
Mittelland	90,5	62,1	12,0	9,3	10,8	361219	70100	20094	8889	1680
Oberaargau	107,1	51,4	23,1	11,6	8,4	142903	16808	14547	2911	500
Seeland	78,9	49,6	20,0	20,5	12,3	93908	16989	10819	13863	1512
Jura	42,8	29,0	14,0	7,6	11,4	48319	16388	10304	7754	1002
Kanton	78,9	53,2	15,7	10,2	10,3	820711	184238	77985	37327	6854
1897	0,8	16,0	11,9	4,6	4,5	6139	50711	52573	16097	2678
1896	33,6	14,2	10,5	7,9	15,8	347543	48854	51948	27995	10434
1895	7,9	38,5	16,8	23,2	15,0	82483	133276	83888	82271	9628
1894	43,8	44,0	19,6	9,5	9,2	455257	152428	100810	32112	6102
1893	30,7	39,7	15,5	10,1	6,9	320541	137471	84647	37751	4839
1892	101,3	35,6	23,2	8,6	9,7	1057943	123229	126747	29554	6792
1891	25,7	36,2	15,1	9,5	6,1	267041	125209	82547	35314	4217
1890	88,5	68,6	27,5	13,1	13,8	929568	237593	150088	48642	9274
1889	7,5	11,0	12,2	9,7	7,5	77708	38399	66675	35969	5261
1888	143,8	92,3	40,3	30,6	28,3	1499539	319570	219944	113638	19759

b) Preise und Geldwert des Obstes pro 1898.

Landesteile	Preise f. Wirtschaftsobst					Geldwert des Obstertrages						
1898	Aepfel	Birnen	Kirschen	Zwetschgen	Nüsse	Aepfel	Birnen	Kirschen	Zwetschg.	Nüsse	im ganzen	per Hektare Obstbaumareal
	Fr.	Fr.	Fr.	Fr.	Fr.	Fr.	Fr.	Fr.	Fr.	Fr.	Fr.	Fr.
Oberland	9,3	8,8	31,3	22,1	43,5	804348	359260	607533	77372	92264	1940777	543
Emmenthal	10,2	8,6	40	25	?	896305	198901	112440	10225	1369	1219240	595
Mittelland	11,2	10	35,4	23,8	23,9	4045653	701000	711328	211558	40152	5709691	770
Oberaargau	11,1	9,5	26,5	18,9	37,9	1586223	169676	385496	55018	18950	2215363	1220
Seeland	14,2	13	31,4	21,3	34,8	1333494	220857	339717	295282	52618	2241968	893
Jura	11,9	13,1	26,2	19,6	35,2	574996	214683	269965	151978	35270	1246892	210
Kanton	11,3	10,5	31,8	21,8	35,1	9241019	1864377	2426479	801433	240623	14573931	628
1897	26,8	18,2	28,8	22,2	30,8	166733	890118	1483331	357122	82624	2979928	128
1896	13,9	12,4	29,8	18,7	27,5	5127503	781621	1547925	538251	298773	8294073	357
1895	15,3	12	26,9	16,7	31,6	1279865	1586091	2320923	1377117	344579	6908575	297
1894	9,9	10,3	24,3	20,6	30,8	4814894	1537790	1579111	740045	189801	9861641	425
1893	8,7	9,3	24,4	17,1	30,2	2806653	1271805	2158324	661684	127832	7026298	303
1892	10,5	11,5	26,2	21,5	26,7	11192662	1369823	3247494	566208	169063	16545250	712
1891	11,4	10,8	28,1	21,5	26,8	3118765	1300267	2295185	734710	110775	7559702	325
1890	9,2	9,5	23,9	18,0	26,3	8456304	2181976	3539487	855078	228729	15261574	658
1889	16,4	14,9	27,0	17,3	29,2	1290267	547407	1808657	597152	163976	4407459	190
1888	5,2	6,0	22,9	12,4	25,2	7854159	1927936	5025505	1411963	497226	16716789	720

a) Geldwert der geernteten Produkte nach Landesteilen im Jahr 1898.[1])

Landesteile	Geldwert in Franken									
	des Getreides	der Hackfrüchte	des Kunstfutters	der Handelspflanzen	der Gemüse und Hülsenfrüchte	des Wiesenertrages	des Weines	des Obstes	im ganzen	Reinertrag nach Abzug der Kulturkosten
Oberland	1550393	2301803	2275410	105907	734445	13664148	14704	1940777	22587587	2047123
Emmenthal	1617182	1086789	4366572	98298	515309	3081014	.	1219240	11984404	3811100
Mittelland	7572355	6245810	14901758	404524	1417768	10338898	270	5709691	46591074	17464480
Oberaargau	2004083	2040572	2903457	80661	328113	2376406	.	2215363	11948655	4480901
Seeland	2800400	3192636	2708893	107614	548233	5553573	936779	2241968	18090096	7792732
Jura	4688892	3125370	2860763	99145	1058595	9802786	314038	1246892	23196481	2062801
Kanton	20233305	17992980	30016853	896149	4602463	44816825	1265791	14573931	134398297	37659137

b) Vergleichung des Geldwertes der geernteten Produkte von 1885—1898.

1885	24727107	18165678	37449971	813762	3500000	46732620	1391163	8337102	141117403	44378243
1886	23787672	16611083	30410096	764027	3500000	43512970	1145553	5558068	125289469	28550309
1887	22381004	17029794	35074720	769691	3427722	46273193	473656	5207106	130636886	33897726
1888	22422726	15297320	32957878	718077	3850488	47377342	551212	16716789	139891832	43152672
1889	19809819	15010772	30259244	637191	3862795	41292758	742616	4407459	116022654	19283494
1890	22345888	17095073	24002119	901366	4584445	34977501	982839	15261574	120150805	23411645
1891	22955536	15996899	25198061	966552	5017472	40002499	197800	7559702	117894521	21155361
1892	23064288	17984529	33221709	924140	4954508	51585879	577860	16545250	148858163	52119003
1893	19921793	21845158	28499578	775249	5065393	48100299	1212628	7026298	132446396	35707236
1894	17616643	15644825	22147945	1093529	4595616	36746950	849949	9861641	108557098	11717938
1895	15660787	16139354	25553327	943938	4607514	39158268	1083700	6908575	110055463	13316303
1896	14784240	13963359	26050696	832851	4175972	40375128	702816	8294073	109179135	12439975
1897	19613055	16277434	29255327	1015857	4354176	45796602	598420	2979928	119893799	23154639
1898	20233305	17992980	30016853	896149	4602463	44816825	1265791	14573931	134398297	37659137

[1]) Hierunter ist natürlich nur der Rohwert der Bodenproduktion (also abgesehen von dem Ertrag der Weiden und Alpen, der Viehzucht und Milchwirtschaft, sowie von den wirklichen Betriebsresultaten der Landwirtschaft überhaupt) verstanden.

Forstwirtschaft.

Hauptergebnisse der kantonalen Forststatistik

(nach den Verwaltungsberichten).

A. Staatswaldungen.

Forstjahr (d. h. vom 1. Okt. bis 30. Sept.)	Waldfläche im ganzen[1])	Grundsteuerschatzung	Abgabesatz nach dem Wirtschaftsplan	Nutzung (Haupt- und Zwischen-)			
				Brennholz	Bauholz	im ganzen	per Hektare Waldfläche
	Hektaren	Fr.	Fm.	Fm.	Fm.	Fm.	Fm.
1898	[1]) 12812	14318902	46000	38206	22519	60725	5,09
1897	[1]) 12513	14205202	46000	45813,5	21555,3	67398,8	5,67
1896	[1]) 12516	14142592	45800	48435,2	25982	74417,2	6,34
1895	[1]) 12510,6	14032314	45637	34775,9	19215	53991	4,62
1894	[1]) 12497,5	14016772	45150	40610,2	17934,6	58544,8	6,64
1893	[1]) 12276,6	13992943	45150	48580	16506,9	65086,9	5,66
1892	[1]) 12166,5	14055023	45932	46613,4	19339,4	65952,8	5,75
1891	[1]) 12205,4	14016414	45150	43944,8	16205,3	60150,1	5,52
1890	[1]) 12105	14016414	45150	48021,4	18601,3	66602,7	5,96
1889	[1]) 12538,9	14016188	45150	48092,0	17933	66025	5,79
1888	[1]) 12267,8	13767726	45150	48429,1	20636,9	69066	5,63
1887	[1]) 12332,2	13518496	55300	41390,6	18470,3	59860,9	4,85
1886	[1]) 12214,6	13493374	55300	43255,2	17398,8	60654	5,5
1885	[1]) 12202,5	13475704	49949	40341,6	15769,0	56110,6	5,0
1884	[1]) 11793,8	13458594	49949	38744,9	13959,3	52704,2	4,9
1883	[2]) 10872	13539992	50210	34106,4	17705,4	51613,8	4,75
1882	[2]) 11715	13620890	47973	32374,8	18377,5	50752,3	4,33

Forstjahr (d. h. vom 1. Okt. bis 30. Sept.	Erlös							Holzpreise (Brutto-Erlös) per Festmeter		
	Brutto		Rüst- u. Transp.-Kosten		Netto					
	im ganzen	per Hektare	im ganzen	per Hektare	im ganzen	per Hektare	% des Br.-Erl.	Brennholz	Bauholz	im Durchschnitt
	Fr.	Fr. Ct.	Fr.	Fr. Ct.	Fr.	Fr. Ct.		Fr. Ct.	Fr. Ct.	Fr. Ct.
1898	1011395	82.53	166114	13.94	845281	68.59	83,7	12.27	24.08	16.65
1897	1042991	87.78	186217	15.67	856874	72.11	82,4	11.94	23.—	15.47
1896	1130806	90.57	195378	16.67	935428	73.90	82,8	11.79	21.43	15.19
1895	835920	71.67	138690	11.89	697229	59,78	83,4	15.62	18.84	16.69
1894	810291	70.—	153431	13.26	656861	56.74	80,7	11.03	20.21	13.84
1893	865212	75.27	167800	14.60	697411	60.67	80,6	10.94	20.21	13.29
1892	926957	80.06	173088	15.08	753868	64.98	81,3	11.48	20.27	14.05
1891	817000	71.74	150358	13.13	666642	58.61	81,6	11.48	19.27	13.58
1890	876145	78.38	154328	13.80	721817	64.58	82,4	10.60	19.73	13.15
1889	821596	72.05	157292	13.79	664304	58.26	80,8	10.34	18.10	12.44
1888	883271	72.—	153535	12.51	729736	59.49	82,6	10.46	18.26	12.82
1887	742636	60.22	130882	10.61	611753	49.62	82,4	10.30	17.11	12.40
1886	703820	63.69	130771	11.83	573049	51.86	81,4	9,55	16.70	11.90
1885	615987	55.72	143363	12.50	477850	43.22	77,6	8.83	16.47	9.46
1884	576575	53.58	126116	11.72	450459	41.86	78,13	8.76	16.97	10.24
1883	623637	57.36	120453	11.80	503183	45.56	80,69	9.61	16.72	12.08
1882	634452	54.16	119332	10.19	515120	43.97	81,2	9.24	18.24	12.50

[1]) Inklusive Weiden und ertragslose Fläche; dieselbe schwankt zwischen 889—1181 ha.
[2]) Weiden, resp. ertragslose Fläche.

A. Staatswaldungen. (Fortsetzung.)

Forstjahr (d. h. vom 1. Okt. bis 30. Sept.)	Aufforstungen				Rechnungsergebnisse der Forstverwaltung					
	von Schlagflächen	von Kulturland	im ganzen	Gesamt-Kosten	Roh-Einnahmen	Roh-Ausgaben	Reineinnahmen[1] im ganzen	Reineinnahmen[1] Pro Hekt. Gesamt-Fläche	Gewinn per Hektare	Gewinn o/oo der Grundst.-Schatzung
	ha a	ha a	ha a	Fr.	Fr.	Fr.	Fr.	Fr. Ct.	Fr. Ct.	Fr. Ct.
1898	60,41	71,92	132,33	54665	1061107	482125	578982	45.20	50.16	45.—
1897	28,94	90,74	119,68	56564	1111863	487461	624402	49.90	44.87	40.15
1896	44,56	68,32	112,88	39767	1199386	480697	718689	57.42	48.38	42.62
1895	32,07	73,83	105,90	39818	894817	414197	480620	38.42	43.09	38.16
1894	45,80	74,53	120,33	32437	873336	403113	470223	37.58	44.76	39.98
1893	64,03	63,60	127,63	38552	922095	439269	482826	38.64	44.66	39.78
1892	76,11	70,05	146,16	43100	984566	439925	544641	44.01	48.43	42.84
1891	59,17	84,4	143,57	40810	869474	404390	465084	37.91	45.54	37.11
1890	62,76	79,58	142,34	37800	927934	412574	515360	42.57	42.61	36.75
1889	67,9	75,13	143,03	29195	866165	403830	462334	36.79	39.47	34.10
1888	71,37	61,78	133,15	32004	927054	403717	523337	42.66	43.31	37.—
1887	66,85	67,64	134,49	29039	800654	379675	420976	34.14	39.92	32.71
1886	74,8	51,9	126,7	25499	758293	391871	366422	30.—	27.80	24.06
1885	66,7	23,23	89,93	19554	670182	394258	275924	22.60	23.63	18.80
1884	61,5	73,60	135,10	34162	637450	378042	259407	22.15	21.45	18.63
1883	64,98	45,26	110,24	18668	690859	383591	307259	26.20	22.88	22.70
1882	58,36	52,12	110,48	22284	728231	350421	377810	32.30	—	—

[1] Mit Reingewinn nicht ganz identisch.

(Fortsetzung.) **Staatswaldungen** (Periode von 1865—1881).

Jahr	Wald-fläche	Kapital-Schatzung im ganzen	Holzschlag (ohne Nebennutzg.) Masse im ganzen	Holzschlag (ohne Nebennutzg.) per Hektare	Brutto-Einnahmen bezw. Gesamt-Erlös Total	Brutto-Einnahmen bezw. Gesamt-Erlös per Hektare	Brutto-Ausgaben (inkl. Armenholz) Total	Brutto-Ausgaben (inkl. Armenholz) per Hektare	Rein-Erträge Total	Rein-Erträge per Hektare	Rein-Erträge o/oo des Kapit.
	ha	Fr.	Fm.	Fm.	Fr.	Fr.Ct.	Fr.	Fr.Ct.	Fr.	Fr.Ct.	Fr.Ct.
1881	11937	16346797	56441	4,7	688109	57.60	347086	29.10	341023	28.50	20.86
1880	11928	16340515	56218	4,7	745290	62.50	345601	29.00	399689	33.50	24.44
1879	11915	16312348	50760	4,3	782686	65.70	387269	32.50	395417	33.20	24.24
1878	11807	16182813	50760	4,3	784821	66.50	380060	32.20	404761	34.30	25.01
1877	11830	16134947	50760	4,3	811125	68.60	387816	32.80	423309	35.80	26.23
1876	11695	16054995	55596	4,7	1036917	88.70	357279	30.50	679638	58.20	42.33
1875	11585	15944047	50760	4,4	900193	77.70	384593	33.20	515600	44.50	32.34
1874	11396	15856773	50760	4,4	849750	74.60	357225	31.30	492525	43.30	31.06
1873	11181	15637576	50760	4,5	815314	72.90	348863	31.20	466451	41.70	29.82
1872	11080	15623386	50760	4,6	716970	64.70	269078	24.30	447892	40.40	28.66
1871	11020	15606936	50760	4,6	681627	61.80	302627	27.50	379000	34.30	24.28
1870	10941	15559593	51268	4,7	677594	62.00	310049	28.30	367545	33.70	23.62
1869	10986	15567013	48730	4,4	584626	53.20	255576	23.30	329050	29.90	21.14
868	10936	15557451	48721	4,5	595318	54.40	265111	24.20	330207	30.20	21.22
67	10860	15497580	48665	4,5	607068	55.50	258428	23.80	348640	31.70	22.49
66	10855	15485182	48678	4,5	603608	55.60	271730	25.00	331878	30.60	21.43
65	10819	15442801	66155	6,1	583162	53.90	265136	24.50	318026	29.40	20.59

Ergebnisse der Staats-Forstverwaltung pro 1898.

a) Waldfläche, Nutzung und Erlös.

Forstkreise	Produktive Waldfläche auf 1. Jan. 1899	Abgabesatz (Hauptnutzung)	Nutzungsergebnisse							Netto-Erlös					
			Haupt-Nutzung	Zwischen-Nutzung	% der Hauptnutzung	Total	Brennholz	Bauholz	% des Tot.	Total	Summe im ganzen	Im Ganzen per m³	Hauptnutzg. per m³	Zwischennutzg. per m³	Brennholz per m³	Bauholz per m³
	Hekt.	m³	m³	m³		m³	m³	m		m³	Fr. Cts.					
I. Oberhasle	424,06	1050	900,41	164,43	18,0	1064,84	451,89	612,95	58,00	1064,84	12562.58	11,80	12,90	5,77	4,81	16,98
II. Interlaken	569,19	1370	1355,05	1041,11	77,0	2396,16	1494,98	901,18	37,00	2396,16	34385.55	14,37	18,92	8,41	9,25	22,88
III. Frutigen	276,33	480	253,98	306,73	120,0	560,71	262,77	297,94	53,00	560,71	6023.30	10,74	13,94	8,09	8,72	12,59
IV. Simmenthal	324,89	1140	679,59	201,60	30,0	881,19	424,40	456,79	51,83	881,19	8059.19	9,14	10,62	4,17	4,35	13,66
V. Thun	1023,18	1760	1428,44	276,16	19,3	1704,60	988,55	716,05	42,00	1704,60	27521.78	16,14	18,11	5,93	9,27	25,63
VI. Emmenthal	831,03	3170	3468,72	1151,98	33,0	4620,70	2568,62	2052,08	44,00	4620,70	59236.76	12,81	15,07	6,03	7,11	19,95
VII. Kehrsatz	1748,70	4100	3194,14	1746,29	54,6	4940,43	2678,46	2261,97	45,78	4940,43	83476.30	16,90	21,01	9,37	10,03	25,03
VIII. Bern	1033,89	5200	4372,40	1967,20	45,0	6339,60	4051,40	2288,20	36,00	6339,60	103596.78	16,33	18,95	10,57	11,08	25,63
IX. Burgdorf	888,03	3550	3435,50	1371,90	40,0	4807,40	3395,80	1411,60	29,00	4807,40	65094.90	13,54	15,50	8,63	10,00	22,20
X. Langenthal	283,70	1800	1947,46	704,07	26,0	2651,53	1529,93	1121,60	42,00	2651,53	36025.25	13,59	16,50	5,50	2,61	21,75
XI. Aarberg	797,22	3540	4093,13	1039,06	25,0	5132,19	3267,96	1864,23	36,00	5132,19	76068.82	14,83	16,36	8,75	9,55	24,07
XII. Neuenstadt	841,61	2740	3090,04	443,24	14,3	3533,28	2105,99	1427,29	40,40	3533,28	61944.60	17,53	18,28	12,36	9,75	29,02
XIV. Malleray	350,07	1800	1477,79	761,81	51,5	2239,60	1264,80	974,80	43,50	2239,60	28831.57	12,87	16,75	5,35	5,25	22,77
XV. Münster	1120,56	4700	4721,92	1676,90	36,0	6398,82	3553,09	2845,73	44,00	6398,82	95117.85	14,86	15,24	13,81	11,54	18,25
XVI. Delsberg	1050,96	5200	3867,09	1550,69	40,1	5417,78	3962,70	1455,08	26,87	5417,78	52382.21	9,67	11,08	7,14	6,19	17,79
XVII. Laufen	438,00	1900	2456,71	592,05	24,0	3048,76	2086,65	962,11	31,50	3048,76	37998.17	12,43	14,32	4,84	7,28	23,70
XVIII. Pruntrut	830,18	2500	2371,88	2611,96	110,1	4983,84	4125,85	857,99	17,20	4983,84	56955.80	11,43	16,69	6,65	8,80	24,07
Kanton	12831,60	46000	43114,25	17607,18	40,8	60721,43	38213,84	22507,59	37,06	60721,43	845281.41	13,92	16,22	8,29	8,95	22,33

b) Reinertrag (Gewinn) per Hektare und per 1000 Fr. Grundsteuerschatzung.

Forstkreise	1889	1890	1891	1892	1893	1894	1895	1896	1897	1898	Durchschnitt
	Fr. Ct.	Fr. Ct.	Fr. Ct.	Fr. Ct.	Fr. Ct.	Fr. Ct.	Fr. Ct.	Fr. Ct.	Fr. Ct.	Fr. Ct.	Fr. Ct.
	Reinertrag per Hektare im Jahre										
I. Oberhasle	4.53	21.06	19.74	9.00	18.27	16.42	13.84	7.14	6.51	23.40	13.99
II. Interlaken	35.07	27.04	32.95	40.96	45.84	36.11	42.13	29.36	36.73	41.68	36.78
III. Frutigen	8.14	8.83	23.13	13.22	9.91	10.31	25.29	10.51	-1.30	20.26	12.83
IV. Simmenthal	19.21	15.57	18.21	21.23	21.67	19.41	19.84	12.83	20.83	21.14	18.99
V. Thun	14.76	9.09	25.51	21.26	19.12	18.05	14.62	20.23	21.63	25.09	18.93
VI. Emmenthal	48.95	63.86	71.05	73.99	76.26	70.38	54.75	74.41	51.18	42.34	62.71
VII. Kehrsatz	40.55	53.49	54.74	59.39	47.35	49.70	46.90	50.84	52.72	46.63	50.23
VIII. Bern	58.68	61.14	70.87	70.73	75.28	69.56	81.37	90.77	77.07	90.78	74.62
IX. Burgdorf	52.45	60.90	62.83	70.46	77.87	64.11	60.37	56.47	42.67	51.12	59.92
X. Langenthal	55.17	48.83	45.29	43.26	40.87	65.02	58.42	75.87	63.29	81.90	57.79
XI. Aarberg	53.14	46.86	54.28	61.65	54.58	54.78	60.26	62.37	70.64	49.85	56.84
XII. Neuenstadt	52.82	49.29	51.85	51.00	40.65	34.83	43.27	50.74	63.27	50.59	48.83
XIV. Malleray	50.81	41.65	69.53	65.98	39.52	50.36	56.12	60.76	77.02	83.33	59.50
XV. Münster	30.44	20.33	57.37	46.94	18.49	29.16	23.21	55.86	50.06	50.08	38.19
XVI. Delsberg	37.31	35.80	33.04	41.28	14.75	42.22	41.10	49.27	43.41	53.79	39.19
XVII. Laufen	52.91	56.61	65.68	52.56	47.22	45.81	50.79	55.27	56.89	46.82	53.05
XVIII. Pruntrut	34.27	38.13	43.26	36.76	32.75	39.47	45.31	45.09	49.22	57.85	42.21
Kanton	39.47	42.61	45.54	48.43	44.66	44.76	43.09	48.38	44.87	50.16	45.19
	Reinertrag per Fr. 1000 Grundsteuerkapital im Jahre										
I. Oberhasle	9.82	49.00	40.22	20.97	58.77	38.41	31.90	-16.38	14.89	52.86	30.04
II. Interlaken	44.63	34.06	39.75	51.18	54.83	42.67	49.90	34.77	43.45	49.32	44.45
III. Frutigen	16.58	16.95	44.00	25.44	19.07	19.60	47.73	19.85	-2.65	41.23	24.73
IV. Simmenthal	52.06	43.37	49.12	59.14	60.35	54.07	52.02	33.63	54.62	53.27	51.16
V. Thun	20.00	12.13	22.48	29.72	26.14	23.52	18.34	25.44	29.12	33.39	24.03
VI. Emmenthal	42.92	49.61	48.75	57.23	58.90	52.25	39.20	50.22	39.69	34.30	47.30
VII. Kehrsatz	41.71	57.16	55.74	66.36	62.22	63.30	56.75	62.53	67.71	59.90	59.34
VIII. Bern	33.30	34.63	39.90	40.22	42.49	39.12	45.87	50.01	42.11	49.60	41.72
IX. Burgdorf	29.70	34.80	35.82	40.55	44.82	36.71	34.79	32.54	24.74	29.67	34.41
X. Langenthal	26.25	23.50	21.79	21.08	42.86	30.34	27.23	35.19	29.36	37.60	29.52
XI. Aarberg	31.14	28.56	33.00	37.46	33.22	33.81	37.35	38.88	43.75	30.87	34.80
XII. Neuenstadt	47.56	40.90	34.90	43.74	34.88	29.88	35.94	41.41	51.63	41.28	40.21
XIV. Malleray	60.21	49.34	75.27	78.19	46.56	59.61	74.67	80.89	100.14	108.34	73.32
XV. Münster	36.56	24.86	70.13	57.38	12.26	36.00	28.96	68.89	61.55	61.79	45.83
XVI. Delsberg	43.40	41.63	38.72	47.97	28.75	49.06	49.57	59.42	52.35	64.86	47.57
Laufen	40.78	43.66	50.66	40.55	36.42	34.98	38.57	42.06	43.30	35.64	40.66
Pruntrut	18.53	20.78	23.56	20.19	17.95	24.63	28.64	28.15	33.27	38.81	25.45
Kanton	34.10	36.75	37.11	42.84	39.78	39.98	38.16	42.62	40.15	45.00	39.65

B. Gemeinde-, Korporations- und Privatwaldungen.

[illegible]	[illegible]	[illegible]	[illegible]	Nutzung im ganzen	Nutzung per hektare Waldfläche	Aufforstungen Fläche	Aufforstungen Pflanzen verwendet 100 Stück	Aufforstungen Samen	Bewilligte Holzschläge bzw. Verkäufe	Bleibende Wald-
		[illegible]	Fr.	Fr.	Fr.	m		kg	m³	
[illegible]	[illegible]	[illegible]	[illegible]	[illegible]	[illegible]	[illegible]	[illegible]	217	122378	—
[illegible]	[illegible]	[illegible]	[illegible]	[illegible]	[illegible]	[illegible]	[illegible]	112.5	68883	—
[illegible]	[illegible]	[illegible]	[illegible]	[illegible]	[illegible]	[illegible]	[illegible]	[illegible]	99100	—
[illegible]	[illegible]	[illegible]	[illegible]	[illegible]	[illegible]	[illegible]	[illegible]	[illegible]	85063	+
[illegible]	[illegible]	[illegible]	[illegible]	[illegible]	[illegible]	[illegible]	[illegible]	[illegible]	70815	—
[illegible]	[illegible]	[illegible]	[illegible]	[illegible]	[illegible]	[illegible]	[illegible]	[illegible]	69436	—
[illegible]	[illegible]	[illegible]	[illegible]	[illegible]	[illegible]	[illegible]	[illegible]	[illegible]	58754	—
[illegible]	[illegible]	[illegible]	[illegible]	[illegible]	[illegible]	[illegible]	[illegible]	[illegible]	60378	+
[illegible]	[illegible]	[illegible]	[illegible]	[illegible]	[illegible]	[illegible]	[illegible]	[illegible]	92970	—
[illegible]	[illegible]	[illegible]	[illegible]	[illegible]	[illegible]	[illegible]	[illegible]	[illegible]	92609	+
[illegible]	[illegible]	[illegible]	[illegible]	[illegible]	[illegible]	[illegible]	[illegible]	[illegible]	108499	—
[illegible]	[illegible]	[illegible]	[illegible]	[illegible]	[illegible]	[illegible]	[illegible]	[illegible]	112859	—
[illegible]	[illegible]	[illegible]	[illegible]	[illegible]	[illegible]	[illegible]	[illegible]	[illegible]	81682	—
[illegible]		[illegible]	[illegible]	[illegible]	[illegible]	[illegible]	[illegible]	[illegible]	75298	—
[illegible]		[illegible]	[illegible]	[illegible]	[illegible]	[illegible]	[illegible]	[illegible]	[illegible]	—
[illegible]		[illegible]	[illegible]	[illegible]	[illegible]	[illegible]	[illegible]	[illegible]	85106	—
[illegible]		.	.	.	.	[illegible]	[illegible]	[illegible]	[illegible]	+
[illegible]				.		[illegible]	[illegible]	[illegible]	102146	—
[illegible]	.	.				[illegible]	[illegible]	[illegible]	[illegible]	—
[illegible]			.			[illegible]	[illegible]	[illegible]	[illegible]	—
[illegible]			.	.	.	.			[illegible]	—
[illegible]							.	.	[illegible]	—
[illegible]										
[illegible]										
[illegible]										
[illegible]										
[illegible]										
[illegible]										
[illegible]										
[illegible]										
1860										
[illegible]										

Bewirtschaftungsergebnisse pro 1898 nach Forstkreisen.

Forstkreise	Anzahl Gemeinden	Produktive Waldfläche	Abgabesatz			Nutzung			Aufforstungen			Saat- und Pflanzschulen				Neue Weganlagen	Entwässerungsgräben Mauern Zäune
			Hauptnutzung	Zwischennutzung	Total	Hauptnutzung	Zwischennutzung	Total	Fläche	Pflanzen verwendet (100 Stück)	Samen	Fläche	Pflanzen verschult (100 Stück)	Pflanzenvorrat (100 Stück)	Verwendeter Samen		
		ha	m³	m³	m³	m³	m³	m³	ha		kg	ha			kg	m	m
I. Oberhasle	35	4490,70	7584	582	8166	6635	316	6951	18,60	171850	.	0,6017	103600	61300	50,00	900	.
II. Interlaken	41	5086,67	10071	516	10587	9927	340	10267	23,30	118950	.	1,3929	29000	64000	56,50	2120	.
III. Frutigen	44	3029,00	5308	465	5773	4912	772	5684	23,20	109000	.	0,2856	57000	92000	14,50	975	2821
IV. Simmenthal	30	2892,81	4970	.	4970	5207	.	5207	1,75	10600	.	0,0180	6000	2000	3,00	.	.
V. Thun	51	7200,03	19775	2476	22251	17765	2012	19777	13,06	167000	.	0,8439	106600	129100	42,00	1263	5906
VI. Emmenthal	9	625,40	2399	453	2852	2743	139	2882	1,20	8100	.	.	35000	.	24,00	460	.
Oberland	210	23324,61	50107	4492	54599	47189	3579	50768	81,11	585500	.	3,1415	337200	348400	190,00	5718	8727
VII. Kehrsatz	24	3512,23	10323	1924	12247	8877	2095	10972	32,70	234700	7	2,1550	219600	416000	79,50	1250	17648
VIII. Bern	69	3711,52	15458	4853	20311	15717	7911	23628	14,62	133550	18	2,1300	150120	656720	268,00	5113	.
IX. Burgdorf	67	1910,81	9488	2117	11601	8584	3156	11740	19,46	142650	4	1,2832	169850	263300	42,60	200	2006
X. Langenthal	48	5019,53	21302	5910	27212	19792	6915	26707	34,32	343580	.	5,6832	402539	623970	255,20	2060	2004
XI. Aarburg	44	3942,51	16625	3761	20386	15603	3995	19598	29,29	206970	.	2,4710	219630	1651850	141,20	1174	2923
XII. Neuenstadt	52	6514,06	24229	5004	29233	24218	5533	29751	35,76	246550	.	1,3755	238000	257700	171,00	2181	330
Mittelland	304	24610,66	97425	23569	120994	92791	29605	122396	166,15	1308000	29	15,0979	1399739	3869540	957,50	11978	24911
XIII. Corgémont	24	6120,77	25070	4800	29870	21817	6123	27940	13,70	73750	170	0,9300	84500	78000	30,00	590	210
XIV. Malleray	27	3992,99	14490	3120	17610	15778	4255	20033	18,70	66500	.	.	.	.	.	4245	4607
XV. Münster	19	4298,71	13400	2870	16270	11312	5006	16318	2,75	15320	.	0,0400	12000	12000	4,00	2400	1030
XVI. Delsberg	21	4652,92	16800	4390	21190	15789	6740	22529	9,79	54500	1	1,1900	73400	44000	16,50	800	1820
XVII. Laufen	23	4461,22	11730	2820	14550	11894	4311	16205	17,80	80800	.	0,4680	33000	76000	13,00	1673	826
XVIII. Pruntrut	37	7526,11	18610	7080	25690	21290	14095	35385	46,60	221020	17	1,6900	108300	150250	54,00	4500	430
Jura	151	31052,72	100100	25080	125180	97880	40530	138410	109,34	511890	188	4,3180	311200	360250	117,50	14208	8923
Kanton	665	78987,99	247632	53141	300773	237860	73714	311574	356,60	2405390	217	22,5574	2048139	4578190	1265,00	31904	42561

Anmerkung. Die in der nämlichen Tabelle des Verwaltungsberichts der Forstdirektion pro 1898 vorhandenen Fehler sind hier korrigiert.

Volkswirtschaft.

Gewerbestatistisches.

Die Bevölkerung des Kantons Bern nach Hauptberufsklassen
pro 1860, 1870, 1880 und 1888.

Hauptberufsklassen	Gesamtbevölkerung pro				% der Gesamtbevölkerung			
	1860	1870	1880	1888	1860	1870	1880	1888
Urproduktion (Landwirtschaft) . . .	213263	217055	230586	219263	45,7	42,9	43,4	40,9
Gewerbe und Industrie	152955	177021	188872	189152	32,8	35,0	35,5	35,2
Handel nebst Bankagentur und Versicherungswesen .	20867	29872	32499	32264	4,5	5,9	6,1	6,0
Verkehr und Verkehrswege	8121	10274	15919	19479	1,7	2,0	2,9	3,6
Oeffentliche Verwaltung, Rechtspflege, Wissenschaft u. Kunst	18744	22521	23703	24309	4,0	4,5	4,5	4,5
Nicht genau bestimmb. Berufsthätigkeit	33720	5515	6404	5034	7,2	1,0	1,2	1,0
Personen ohne oder unbekannter Beziehung zu einem Beruf	19471	(44207)	34181	47178	4,1	(8,7)	6,4	8,8
Im ganzen	467141	506465	532164	536679	100	100	100	100

Hauptergebnisse der gewerblichen Betriebsstatistik des Kantons Bern
vom November 1889.
(Auf Betriebe von zwei und mehr Personen, sowie auf Motorenbetriebe berechnet.)

Gewerbszweige	Anzahl Betriebe	Beschäftigte Personen		Verwendete Motoren		Erwerbende überhaupt	Davon sind in d. betr. Betrieben beschäftigt	
		Meister, Geschäftsleiter	Arbeiter	Anzahl	Pferdekräfte		Personen	% der Erwerb.
Lebens- und Genussmittelfabrikation .	976	1047	3294	491	3163	7110	4341	61,1
Kleidung und Putz	636	715	2762	16	52	16719	3477	20,8
Bau und Einrichtung von Wohnungen	1660	1797	9692	439	3494	18100	11489	63,5
Typographische und bezügl. Gewerbe	110	162	1228	35	359	1562	1390	89,0
Chemische Gewerbe	101	121	910	69	648	1728	1031	59,7
Textilindustrie	85	186	7843	47	2632	8459	8029	94,9
Maschinen- und Werkzeugfabrikation	337	416	2353	89	703,5	5737	2769	48,3
Uhrenmacherei, Instrum. u. Apparate	1030	1231	11320	126	1096,5	19342	12551	64,9
Uebrige Gewerbe	429	539	5075	128	2392	ca. 10827	5614	52,0
Im ganzen	5364	6214	44477	1440	14540	89584	50691	56,7

Anzahl der dem eidgen. Fabrikgesetze unterstellten Etablissemente
im Kanton Bern.

Im Jahr	Bierbrauereien	Buchdruckereien Lithographien Buchbindereien, etc.	Cigarren- und Tabak-Fabriken	Maschinen- und Konstruktionswerkstätten u. Giessereien	Mühlen, Teigwaren- und Chocolade-Fabriken	Sägereien und Holzbearbeitungswerkstätten	Uhrenfabriken	Webereien, Spinnereien, Tuchfabriken und Bleichereien	Ziegeleien, Kalk-, Cement- u. Bausteinfabriken	Zündholz-Fabriken	Verschiedene Fabrikationszweige	Total der unterstellten Etablissemente
1882	-	12	9	28	4	11	37	31	7	22	26	187
1888	7	29	12	36	23	25	75	38	14	20	28	307
1892	17	49	12	46	24	58	167	49	18	16	51	507
1895	18	50	13	74	30	75	172	55	34	21	60	602
1898	19	63	13	94	31	110	222	50	46	22	109	779

Erwerbenden in den verschiedenen Berufszweigen des Kantons Bern

nach dem Stande von 1860, 1870, 1880 und 1888

(nach der eidgen. Berufsstatistik vom 1. Dezember 1888).

Berufszweige	Zahl der Erwerbenden				‰ sämtlicher Erwerbenden			
	1860	1870	1880	1888	1860	1870	1880	1888
...au, Torf- und Schieferausbeutung .	828	742	1018	736	4,0	3,7	4,5	3,6
...wirtschaft, Viehzucht, Gartenbau . .	87900	96544	103829	90308	425,0	481,0	464,4	447,5
...wirtschaft	437	1180	1317	1384	2,1	5,9	5,9	6,6
...erei	191	234	24 141	16 98	0,9	1,3	0,1 0,6	0,1 0,5
Urproduktion (Landwirtschaft etc.) Total	89356	98700	106329	92542	432,0	492,0	475,5	458,3
...tellung von Nahrungs- u. Genussmitteln	5287	6258	7101	7110	25,6	31,1	31,7	35,2
„ „ Kleidung und Putz . . .	17680	18879	20764	17750	85,5	94,0	92,7	87,9
„ „ Bauten und Wohnungen .	17562	19780	21510	18100	84,8	98,5	96,1	89,6
...druckerei, Lithographie u. Xylographie	532	699	1144	1242	2,6	3,5	5,1	6,2
...industrien	8096	10606	8471	7705	39,1	52,8	37,9	38,1
...ische Industrien	936	1169	2118	1881	4,6	5,9	9,5	9,3
...llbearbeitung, Maschinen- und Werkzeugfabrikation	17838	19527	23922	24779	86,2	97,2	107,4	122,7
Industrie und Gewerbe Total	67931	76918	85030	78567	328,4	383,0	380,4	389,0
...ntlicher Handel	7797	7480	8492	7655	.	37,3	37,9	37,9
...-, Vermittlungs-, Versicherungsgesch.		.	530	648	37,7	.	2,4	3,2
...wirtschaft		3421	5507	4706	.	17,0	24,6	23,3
...geberei, Wohnungsvermietung . . .	.	.	.	266	.	.	.	1,3
Handel Total	7797	10901	14529	13275	37,7	54,3	64,9	65,7
...sen-, Brücken- und Wasserbauten .	468	814	1202	1225	2,3	4,1	5,4	6,1
...bahnbetrieb und Unterhalt	771	558	1895	2556	3,7	2,8	8,4	12,6
... und Telegraphenbetrieb	335	545	1114	1348	1,6	2,7	5,0	6,6
...kalterei				781			4,2	3,9
...geschäft, Packträger, Fremdenführer	1176	1334	933	247	5,8	6,6		1,2
...fahrt und Flösserei			178	159			0,8	0,8
Verkehrswesen Total	2750	3251	5322	6316	12,4	16,2	23,8	31,2
...öffentl. Verwaltung u. Rechtspflege .	2038	2210	3001	2563	9,9	11,0	13,4	12,7
...dheits- und Krankenpflege	821	785	866	1343	4,0	3,9	3,9	6,6
...orge und Kirchenverwaltung, Unter-								
...cht und Erziehung	2563	2868	3309	3655	12,4	14,3	14,8	18,1
...ige Wissenschaften	47	79	51	118	0,2	0,4	0,2	0,6
...te	1369	1974	1622	1266	6,6	9,7	7,2	6,3
...tl. Verwaltg., Wissenschaft u. Kunst Total	6838	7896	8849	8945	33,1	39,3	39,6	44,3
...hnerei verschiedener Art	?	?	2025	2053	?	?	9,1	10,2
...liche und persönl. Dienste ohne feste ...stellung	?	?	[1]) 1493	265	?	?	6,7	1,3
...genau bestimmbare Berufsthätigk. Total	(32420)	3039	3518	2318	(15,7)	15,2	15,8	11,5
Gesamt-Total	207092	200705	223577	201963	100	100	100	100
...erdem von Renten lebende Personen ...rivatiers und Rentiers) ca.	2449	1774	3761	3275	.	.	.	.

[1]) inclusive Leiter und Bedienstete in Anstalten, Krankenwärter, Diakonissen, Dienstmänner, Holzhacker etc.

Hauptergebnisse der gewerblichen Betriebsstatistik des Kantons Bern
pro 1889 nach Landesteilen.

a) Im Vergleich zur allgemeinen Berufsstatistik.

Landesteile	Anzahl Betriebe	Beschäftigte Personen: Meister Geschäftsleiter	Beschäftigte Personen: Arbeiter	Verwendete Motoren: Anzahl	Verwendete Motoren: Pferdekräfte	Erwerbsthätige Personen in den betreffenden Gewerben	Davon sind in Betrieben von 2 und mehr Arbeitern beschäftigt: Personen	Davon sind in Betrieben von 2 und mehr Arbeitern beschäftigt: % d. Berufsthätigen
Oberland . . .	645	704	4754	194	1392	(13105)	5458	41,7
Emmenthal . .	380	406	2972	126	657,5	(6101)	3378	55,5
Mittelland . .	1824	2244	13665	438	4789	(26300)	15909	60,5
Oberaargau . .	343	387	4143	124	1028	(6974)	4530	65,0
Seeland . . .	866	1036	6519	211	1539	(12003)	7555	62,4
Jura	1306	1437	12424	347	5134,5	(24468)	13861	56,6
Kanton	5364	6214	44477	1440	14540	(88951)	50691	57,0

b) Zahl der Betriebe nach Gewerbszweigen und Landesteilen.

Landesteile	Lebens- und Genussmittel-Fabrikation	Kleidung und Putz	Bau und Einrichtung von Wohnungen	Typographie und bezügliche Gewerbe	Chemische Gewerbe	Textilindustrie	Maschinen- und Werkzeug-Fabrikation	Uhrenmacherei, Instrumente und Apparate	Übrige Gewerbe	Im ganzen
Oberland . . .	85	61	301	15	26	8	32	10	107	645
Emmenthal . .	118	31	137	4	13	14	38	7	18	380
Mittelland . .	403	351	636	52	31	33	146	18	154	1824
Oberaargau . .	85	43	115	5	19	23	30	2	21	343
Seeland . . .	129	80	189	20	5	1	45	340	57	866
Jura	156	70	282	14	7	6	46	653	72	1306
Kanton	976	636	1660	110	101	85	337	1030	429	5364

Uebersicht der dem eidgen. Fabrikgesetz unterstellten Etablissemente
nach Landesteilen auf Ende 1892 und 1898.

Landesteile	Bierbrauereien	Buchdruckereien Lithographien Buchbindereien Papierfabriken	Cigarren- und Tabak-Fabriken	Maschinen- und Konstruktionswerkstätten u. Giessereien	Mühlen, Teigwaren- und Chokolade-Fabriken	Sägereien und Holzbearbeitungswerkstätten	Uhren-Fabriken	Webereien, Spinnereien, Tuchfabriken und Bleicherein	Ziegelein, Kalk- cement- u. Bausteinfabriken	Zündholzchen-Fabriken	Verschiedene Fabrikationszweige	Total der unterstellten Etablissemente
a) Auf Ende 1892.												
Oberland .	2	3	2	4	1	13	.	3	3	15	4	50
Emmenthal	.	1	.	1	.	7	.	7	.	.	5	21
Mittelland .	8	31	5	24	16	16	.	24	3	1	25	153
Oberaargau	1	.	1	1	3	5	1	11	2	.	3	27
Seeland . .	2	8	3	7	2	8	59	.	4	.	7	100
Jura . . .	4	6	1	9	3	9	107	4	6	.	7	156
Kanton	17	49	12	46	24	58	167	49	18	16	51	507
b) Auf Ende 1898.												
Oberland .	3	5	1	9	1	24	2	2	2	21	12	82
Emmenthal	.	1	.	2	1	13	1	10	1	.	3	32
Mittelland .	8	44	5	51	21	30	1	24	11	1	55	251
Oberaargau	1	1	2	3	2	10	2	10	6	.	12	49
Seeland . .	2	8	2	11	2	18	78	.	12	.	12	145
Jura . . .	5	4	3	18	4	15	138	4	14	.	15	220
Kanton	19	63	13	94	31	110	222	50	46	22	109	779

erbsthätigen in Industrie und Gewerbe, sowie in den einzelnen Industriezweigen des Kantons Bern.

bezirke und lesteile	Erwerbsthätige in Industrie und Gewerbe überhaupt am 1. Dezember 1888		Erwerbsthätige bezw. Erwerbende in der					
	Anzahl	% aller Erwerbenden	Uhrenmacherei	Textilindustrie	Holzschnitzerei	Fremden-(Hotel-)industrie	Töpferei	Zündhölzchen Fabrikation
						Approx.		
asle	765	25,7	4	274	232	313	1	.
aken	2322	25,9	48	182	740	2456	10	.
en	956	24,0	3	79	6	293	.	211
n	365	19,6	3	26	.	14	.	.
amenthal	564	21,5	4	63	.	85	.	2
nmenthal	895	23,0	8	76	2	223	7	79
	3696	33,0	20	121	28	376	220	.
Oberland	9563	27,0	90	821	1008	3760	238	292
n	2522	27,7	12	386	1	38	37	2
selwald	3219	35,6	20	821	.	.	2	.
Emmenthal	5741	31,5	32	1207	1	38	39	2
lfingen	2751	29,3	22	258	2	95	37	.
gen	1559	22,5	17	156	.	177	6	.
arzenburg	778	19,3	13	46	.	67	.	8
en	846	25,8	27	30	.	.	2	.
	11397	44,3	72	950	33	290	54	.
brunnen	1453	30,1	14	41	1	.	4	.
dorf	4296	38,8	21	899	2	22	12	.
Mittelland	23080	35,4	186	2380	38	651	115	8
rangen	4185	42,5	30	1140	1	23	21	.
gen	2439	38,5	70	669	.	7	15	.
Oberaargau	6624	41,0	100	1809	1	30	36	.
n	1313	28,3	493	25	.	.	5	.
	5196	70,9	3100	5	5	142	33	.
n	2162	42,0	1082	27	.	19	13	.
erg	1734	28,6	250	54	.	.	6	.
h	469	18,2	89	17	.	.	.	.
Seeland	10874	44,3	5014	128	5	161	57	.
nstadt	655	41,1	275	3	.	.	1	.
elary	7699	71,0	6084	10	.	8	12	.
ter	3533	53,9	2006	247	1	.	3	.
rgen	2072	49,2	1540	11	.	14	.	.
trut	5317	50,4	3290	44	5	15	34	.
erg	2151	36,3	537	524	3	22	7	.
n	1258	47,6	3	521	2	.	1	.
a	22685	53,6	13735	1360	11	59	58	.
Kanton	78567	38,9	19157	7705	1064	ca. 4699	543	302

Uebersicht der gewerblichen Bildungsanstalten im Kanton Bern
nach dem Stand auf Anfang 1899

(von der Direktion des Innern erstellt).

Name und Sitz der Anstalten	Gründungsjahr	Lehrerzahl		Schülerzahl		Finanzielle Leistungen (Ausgaben)		Staatsbeitrag		Erstes Jahr der Bundessubvention	Bundessubvention		Vermögensbestand [8]
		im ersten Betriebsjahr	im letzten Betriebsjahr	im ersten Betriebsjahr	im letzten Betriebsjahr	im ersten Betriebsjahr	im letzten Betriebsjahr	im ersten Betriebsjahr	im letzten Betriebsjahr		im ersten Betriebsjahr	im letzten Betriebsjahr	
						Fr.	Fr.	Fr.	Fr.		Fr.	Fr.	Fr.
Kantonales Technikum in Burgdorf (4 Fachschulen) [1]	1892	9	16	29	284	21946	74074	9456	30707	1892	7000	20057	98100
Westschweizer. Technikum in Biel (4 Abteilungen) [2]	1890/91	36	52	135	420	64697	95393	23500	31000	1884/92	31618	43783	213539
Ecole d'horlogerie à St-Imier	1866	1	8	3-12	40	8095	36678	1000	9000	1884	1547	9500	86429
Ecole d'horlogerie à Porrentruy	1884	4	6	10	15	8072	11731	2750	2500	1884	1500	2960	11783
Lehrwerkstätte f. Grossuhrenmacherei in Sumiswald	1896	3	3	3	7	2335	3803	800	1300	1896	800	1300	.
Lehrwerkstätten der Stadt Bern [3]	1888	6	15	16	102	23546	151416	7100	23000	1888	7100	21371	.
Kant. Hufbeschlaganstalt in Bern [4]	1818	2	2	24	32	.	7410	.	3826	1886	969	2248	.
Bern. Kunstschule, kunstgew. Abtlg.	1870	3	5	15	78	1719	16278	2000	6000	1890	3360	3960	8000
Schnitzlerschule in Brienz	1884	4	5	17	28	7500	26452	3500	5300 [5]	1885	2500	5100	51590
Zeichnungsschule in Brienzwyler	1885	1	1	12	23	321	606	100	100	1886	200	200	3424
Gewerbl. Zeichnungssch. in Meiringen	1897	2	2	42	40	822	800	175	200	1897	175	300	2583
Ecole professionnelle de dessin, St-Imier	1885	1	3	25	114	466	5850	300	1600	1885	200	1900	6694
Handwerkerschule in Bern	1826	5	52	84	965	1531	37683	870	7600	1885	1463	8200	20232
[illegible]rschule in Biel	1860	6	17	30	263	580	5380	500	1500	1885	260	1500	2650

Handwerkerschule in Burgdorf . .	1880	5	8	43	86	1645	4715	397	1000	1885	500	1400	9052
Handwerkersch. in Herzogenbuchsee	1866	6	6	20	50	457	1200	200	400	1887	125	400	1000
Handwerkerschule in Huttwil . .	1886/87	2	3	19	26	100	497	80	150	1886/87	80	150	355
Handwerkerschule in Interlaken . .	1891	3	6	62	85	1051	3560	500	1140	1892	800	1140	2000
Gewerbl. Fortbildungssch., Kirchberg	1893	3	5	19	26	1078	884	600	670	1894/95	300	320	466
Handwerkerschule in Langenthal .	1854	2	5	27	109	?	2693	?	750	1884	60	650	2500
Handwerkerschule in Langnau . .	1885	3	4	18	51	1025	1501	300	400	1885	100	350	2000
Ecole professionnelle de Malleray .	1894	3	3	25	27	378	658	150	215	1895	410	104	517
Handwerkerschule in Münsingen .	1870	4	3	20	31	?	882	70	297	1885	100	297	935
Handwerkerschule in Oberdiessbach	1894	2	2	23	23	402	471	100	150	1896	150	200	95
Handwerkerschule in Oberhofen . .	1894	3	3	36	31	304	623	150	180	1895/96	162	180	143
Handwerkerschule in Steffisburg .	1859	2	7	16[6]	48	1037[7]	1447	52	445	1891/92	70	475	639
Handwerkerschule in Sumiswald .	1895	4	3	30	21	643	884	200	200	1896	250	350	1080
Ecole professionnelle de Tavannes .	1894	3	4	64	60	911	1421	300	500	1896	400	400	900
Handwerkerschule in Thun . . .	1859	1	13	6	92	?	2936	?	850	1884	121	850	2494
Handwerkerschule des Bipperamts in Wangen	1896	2	4	28	43	522	1739	200	500	1897/98	620	620	829
Handwerkerschule in Worb . . .	1882	3	3	24	24	211	606	100	150	1886	100	150	1200
Kantonales Gewerbemuseum . . .	1869	(1) Beamte und Angestellte	(3)	(Besucher)	(27315)	2900	36565	2000	12000	1884	2000	11495	121467
Total		134	269	924	3244	?	536837		143630		62822	135910	557191

[1]) Fachschule für das Baugewerbe
" " Maschinentechnik
" " Elektrotechnik
" " gewerbliche Chemie.

[2]) Ecole d'horlogerie
Kunstgewerblich-bautechnische Abteilung
Schule für Maschinentechniker, Elektrotechniker und Mechaniker
Eisenbahnschule.

[3]) Abteilungen für Schuhmacher, Schreiner, Schlosser und Spengler.

[4]) Einzige Anstalt dieser Art in der Schweiz.

[5]) Im Jahre 1897 erhielt die Anstalt noch einen ausserordentlichen Staatsbeitrag von Fr. 18763. — an den Bau eines neuen Schulgebäudes.

[6]) Im Jahre 1880.

[7]) Im Jahre 1888.

[8]) U. a. Inventarwert, Mobiliar und Sammlungen.

Unfallstatistik.

a) Ergebnisse der schweiz. Unfallstatistik vom 1. April 1888 bis 31. März 1891 im Kanton Bern

(also während dem Zeitraum von 3 Jahren).

	Männl.	Weibl.	Total
Wohnbevölkerung im Alter von 14 und mehr Jahren pro 1888	175318	179750	355068
Gesamtzahl der vom Unfall betroffenen 14 oder mehr Jahre alten Personen	12386	1715	14101
Von den Betroffenen waren versichert gegen Krankheit, Unfall oder Tod	5927	158	6085
Todesfälle: Zahl der Betroffenen	551	88	639
» » » Hinterlassenen	368	588	956
Von gänzlicher Erwerbsunfähigkeit Betroffene	55	35	90
» teilweiser » »	502	108	610
Zahl der Krankheitsfälle (Betroffene)	11276	1484	12760
» » Krankheitstage	352303	60851	413154

	Berufsunfälle		Nicht Berufsunfälle	Zusammen
	haftpflichtig	nicht haftpflichtig		
Von den Betroffenen arbeiteten auf fremde Rechnung:				
Todesfälle	74	104	119	297
Bleibende Erwerbsunfähigkeit	129	135	66	330
Krankheitsfälle	4205	2527	1470	8202
Krankheitstage	101767	86226	48689	236682
Von den Betroffenen arbeiteten nicht auf fremde Rechnung:				
Todesfälle		143	199	342
Bleibende Erwerbsunfähigkeit		217	155	372
Krankheitsfälle		2835	1723	4558
Krankheitstage		107062	69410	176472

b) Gesetzlich angezeigte Haftpflichtfälle von 1889—1898.

Jahr	Zahl der Unfälle			Heilung		Tödlicher Ausgang	Erledigt			Ausgangsanzeige anstehend in .... Fällen
	im Fabrikbetrieb	im haftpflichtigen Betrieb	Total	ohne bleibendem Nachteil	mit		freiwillig u. gesetzlich entschädigt	gütliche Abfindung	gerichtlich	
1889	451	552	1003	843	39	15	804	89	1	109
1890	591	665	1256	1165	40	10	1131	82	2	41
1891	698	751	1449	1313	79	16	1265	143	.	41
1892	694	790	1484	1338	76	10	1310	114	.	60
1893	652	623	1275	1122	80	19	1089	131	1	54
1894	723	569	1292	1154	62	19	1129	106	.	57
1895	727	595	1322	1171	79	11	1136	125	.	61
1896	740	712	1452	1284	79	15	1235	143	.	74
1897	989	835	1824	1571	86	15	1567	104		152
1898	1170	1115	2285	2037	98	16	2032	118	1	134

Wirtschaftswesen
und
Kleinhandel mit geistigen Getränken.

Jahr	Bestand der Wirtschaften auf Anfang des Jahres								Kleinhandel mit geistigen Getränken			
	Jahreswirtschaften			Sommerwirtschaften		Im ganzen	Auf . . Einwohner kommt eine Wirtsch.	Betrag der Patentgebühren	Patente			Betrag der Patentgebühren
	Gastwirtschaften	Speise- u. Pintenwirtschaften	Konditoreien Volksküchen Kaffeewirtschaft.	mit Beherbergungsrecht	ohne Beherbergungsrecht				für Wein und Bier	für gebrannte Wasser u. Liq.	überhaupt	
								Fr.				
1840	(18)	1080	?	?	?	1098	383					
1870												
1871												
1872												
1873	251	1198	?	?	?	2132[1])	238	285205	?	?	278	16865
1874	257	1247	?	?	?	2198[1])	234	307581	?	?	324	20165
1875	262	1546	?	?	?	2502[1])	206	340377	?	?	360	23100
1876	?	?	?	?	?	2612[1])	198	391759	?	?	358	23705
1877	173	1623	?	?	?	(2490[1])	209	471100	?	?	383	28030
1878	179	1650	?	?	?	2523[1])	208	512400	?	?	384	28080
1879	670[2])	1702[2])	?	111		2483	212	783294	?	?	?	?
1880	626	1600	?	153		2379	223	1028322	?	?	306	28943
1881	616	1600	?	155		2371	224	1020836	?	?	331	31422
1882	622	1597	?	161		2380	223	1025018	183	191	340	33514
1883	612	1585	?	85	65	2347	227	1004908	180	212	327	32870
1884	602	1602	?	99	49	2352	227	992084	159	158	279	32009
1885	617	1583	?	92	53	2345	228	993224	172	157	289	31069
1886	625	1585	?	94	52	2356	228	992961	174	165	294	30376
1887	627	1588	?	94	52	2361	227	975008	177	158	294	30694
1888	626	1561	?	94	50	2331	230	971719	143	164	264	22624
1889	626	1520	?	98	63	2307	233	960693	152	151	248	22899
1890	633	1510	?	103	72	2318	233	960267	168	190	296	25514
1891	641	1535	?	101	65	2342	230	971360	184	233	350	28000
1892	644	1559	?	107	75	2385	226	978910	190	254	375	30231
1893	636	1591	?	102	75	2404	225	991845	131	236	319	40064
1894	674	1621	?	101	72	2468	220	1006248	127	242	312	37788
1895	701	1612	75	108	75	2571	210	1000671	163	200	300	33756
1896	705	1628	109	122	74	2638	207	997177	162	208	304	34500
1897	714	1594	133	129	77	2647	207	1000930	195	209	338	36726
1898	727	1606	151	150	87	2721	202	1014448	217	232	365	39275
1899	736	1624	166	151	114	2791	197	?	?	?	?	?

[1]) Inbegriffen 694 konzessionierte Wirtschaften. [2]) Wirtschaften mit und ohne Beherbergungsrecht.

Durchschnittspreise der Lebensmittel.

Jahresdurchschnittspreise auf dem Markte in Bern von 1888—1899

nach den monatlichen Notierungen des städt. Marktinspektors.

Marktwaren	Mass oder Gewicht.	Durchschnittspreise im Jahr											
		1888	1889	1890	1891	1892	1893	1894	1895	1896	1897	1898	1899
		Fr. Ct.	Fr. Ct.	Fr. Ct.	Fr. Ct.	Fr. Ct.	Fr. Ct.	Fr. Ct.	Fr. Ct.	Fr. Ct.	Fr. Ct.	Fr. Ct.	Fr. Ct.
I. Getreide und Hülsenfrüchte.													
Weizen	100 Kilos	21.14	21.14	21.80	23.38	22.50	20.27	19.63	17.83	18.—	21.06	23.95	20.42
Dinkel (Korn)	„ „	15.73	15.32	16.34	17.10	17.73	16.52	16.20	15.52	15.35	17.16	15.33	16.17
Roggen	„ „	16.18	16.41	16.93	17.98	18.10	16.85	16.20	14.23	15.19	16.65	17.15	15.96
Gerste	„ „	16.67	16.75	20.67	21.—	.	21.42	.	20.50	.	.	20.75	17.50
Hafer	„ „	16.82	17.55	20.10	20.54	19.65	19.98	18.67	17.35	17.31	17.19	18.85	18.75
Erbsen	15 Liter	5.16	5.48	5.75	5.78	5.52	5.—	5.23	5.19	5.15	5.03	5.16	5.—
Bohnen	„ „	4.45	4.39	4.70	4.50	4.34	4.28	4.11	3.75	3.90	4.08	3.90	3.92
Brot, weiss	1 Kilo	—.35,7	—.36,7	—.36	—.40,1	—.41,2	—.38	—.35	—.35	—.35	—.38,5	—.40,5	—.36
„ halbweiss	„ „	—.32,3	—.32,2	—.31,1	—.34,8	—.36	—.33	—.32	—.30	—.30,5	—.33,5	—.35,5	—.32
Bauernbrot	„ „	—.25,8	—.25	—.25,5	—.29,7	—.31,2	—.28	—.27	—.25	—.25,3	—.28,3	—.30	—.27
II. Fleisch und Fette.													
Kälber, lebend, fett	1/2 Kilo	—.44,5	—.46	—.50,5	—.53,4	—.46,3	—.51,4	—.56,5	—.59,9	—.50,4	—.53,4	—.51,9	—.51,4
Schweine, lebend, fett	„ „	—.45	—.49,2	—.56	—.50,3	—.47,7	—.49,5	—.56,1	—.51	—.47	—.48,1	—.54,8	—.51,3
Ochsenfleisch	„ „	—.68,1	—.71,4	—.78,4	—.80	—.80	—.72,3	—.78	—.83,3	—.81	—.77,7	—.78,8	—.77,1
Kalbfleisch	„ „	—.68,4	—.69,1	—.79,5	—.87,5	—.78,5	—.81,3	—.87,5	—.94,2	—.83	—.83,8	—.81,7	—.89,3
Rindfleisch	„ „	—.55,8	—.61,1	—.68	—.71,9	—.71,3	—.59,8	—.70,2	—.75,2	—.73,3	—.72,5	—.72,5	—.69,4
Schaffleisch	„ „	—.63,3	—.70	—.75,3	—.81,9	—.76,8	—.76,5	—.78,1	—.88,6	—.83,1	—.77,5	—.78,8	—.75,8
Schweinefleisch	„ „	—.86	—.86	—.93,2	—.98	—.94,2	—.90,2	—.90	—.99,6	—.95	—.95,3	—.95,6	—.96,3

Speck, grün	—.85	—.75,2	—.93,2	—.81,2	—.76	—.77,7	—.79,4	—.79,8	—.77	—.76,4	—.80	—.77,6
„ geräuchert . . . . „	—.96,7	—.92	—.98,8	—.95,8	—.91,7	—.90,2	—.92,1	—.94,8	—.90	—.90,6	—.93,8	—.92,5
Schmeer . . . . . „ „	—.85,2	—.88,4	—.92,5	—.85,8	—.81,7	—.84,6	—.85	—.81,7	—.79,8	—.75,6	—.79,4	—.78,3
Schweineschmalz . . . „ „	—.84,8	—.93	—.99,8	—.90	—.83,8	—.88,8	—.86,5	—.81,3	—.78,1	—.75,6	—.80,2	—.78,5
III. Gemüse und Obst.												
Kartoffeln . . . . . 100 Kilos	6.55	7.65	6.—	6.69	7.06	6.04	5.91	5.83	6.67	7.42	7.—	6.27
„ . . . . . 5 Liter	—.31,7	—.36	—.28,6	—.31,7	—.32,7	—.29,2	—.32,3	—.27	—.33,3	—.35	—.33,3	—.30,8
Rüben (Rübli) . . 5 Kilos (Körbli)	—.34,3	?	—.18,8	—.21,6	.	.	.	.	.	.	.	—.20,4
Kabis und Kohl . . . 1 Stück	—.20,4	—.19,2	—.20	—.16.4	—.18,9	—.18,9	—.20,7	—.18,9	—.15,3	—.15,3	—.20,5	—.18,6
Bohnen, grüne . . . 5 Liter	—.29,2	?	?	—.42,5	.	.	.	.	.	—.38,7	.	.
Aepfel, saure . . . . . „ „	—.71,8	—.45	—.78,1	—.72,1	—.58,5	—.73,1	—.70,7	—.80,6	—.85	1.15	1.26	1.11
„ süsse . . . . . „ „	—.59,5	—.29,8	—.50,6	—.40	—.39,5	—.42,5	—.48,6	—.53	—.49,7	—.72,5	—.83,3	—.59,4
Birnen zum Kochen . . „ „	—.55	—.70,3	—.75	—.71	—.67,5	—.53,8	—.67	—.62,5	—.82	1.03	—.88,3	—.77,5
IV. Verschiedene Lebensmittel.												
Käse im Detail, fett . . 1/2 Kilo	—.91,3	—.92,7	1.09	1.04	—.82,5	—.75,6	—.84,8	—.91,3	—.85,8	—.85,8	—.88,2	—.90,8
„ „ „ halbfett „ „	—.75	—.72,5	—.76,4	—.76,9	—.67,3	—.67,1	—.72,5	—.75,5	—.71,7	—.69,4	—.71	—.71,5
„ „ „ mager „ „	—.54,8	—.43,9	—.52,3	—.59,2	—.47,3	—.45	—.48,1	—.53,8	—.53,5	—.50	—.51,5	—.56,7
Butter in Ballen (Nidel) . „ „	1.14	1.27	1.26	1.30	1.21	1.33	1.15	1.25	1.17	1.28	1.30	1.28
„ „ „ (Vorbruch) „ „	—.91	1.09	1.14	1.14	1.17	1.21	1.20	1.13	1.09	1.17	1.19	1.21
Tafelbutter . . . . . „ „	1.41	1.31	1.64	1.46	1.32	1.44	1.38	1.34	1.34	1.34	1.40	1.41
Milch zum Hausgebr. . 1 Liter	—.19	—.19	—.20	—.19,7	—.18	—.19,3	—.19,7	— 20	—.20	—.20	—.20	—.20
Eier . . . . . 1 Stück	—. 7,3	—. 7,1	—. 8	—. 7,6	—. 7,8	—. 7,7	—. 8	—. 8,3	—. 7,7	—. 7,3	—. 8,2	—. 8,3
Heu . . . . . 50 Kilos	5.73	4,32	3.43	3.66	4.33	7.97	4.85	3.33	3.62	4.24	4.44	4.35
Stroh . . . . . „ „	5.19	4.16	3.34	3.30	3.35	5.01	3.62	2.78	3.25	4.—	4.30	3.68
Holz, Tannen- . . . . 3 Ster	33.71	34.—	34.23	35.—	37.71	37.25	36.13	39,04	39.88	41.83	40.63	38.60
„ Buchen- . . . . „ „	50.46	47.77	48.27	51.80	53.83	49.46	46.83	51.25	51.17	51.21	49.62	48,54
Torf . . . . pro Doppelfuder	29.80	29.17	28.50	28.88	28.80	28.60	28.17	28.77	28.80	29.—	29.13	28.92

Durchschnittspreise auf dem Markte in Bern von 1842—1899

nach 10jährigen Perioden und für die einzelnen Jahre.

Zeitperioden und Jahre	Getreide		Brot		Kartoffeln		Fleisch			Milch, Butter und Eier			Heu und Stroh		Hol
	Dinkel per Malter (oder 150 Liter)	Roggen per Viertel (oder 15 Liter)	weiss (1/2 kg)	halbweiss (1/2 kg)	weisse	rote per Mäss oder Viertel = 15 Liter	Ochsenfleisch per 1/2 kg	Rindfleisch per 1/2 kg	Schwein (lebend per 1/2 kg)	Milch per Liter	Butter per 1/2 kg (Nidel und Ballen)	Eier per Dutzend	Heu	Stroh per Centner à 50 kg	Tannen per Kl = 3 S
	Fr. Ct.	Fr. Ct.	Ct.	Ct.	Ct.	Ct.	Ct.	Ct.	Ct	Ct.	Ct.	Ct.	Fr. Ct.	Fr. Ct.	Fr. Ct.
a) Periodische Durchschnittspreise															
1842—51	14.93	2.24	22,3	18,4	111,4	113,0	37,4	34,4	34,8	.	69	51,5	?	?	17.62
1852—61	16.22	2.48	23,3	20,5	126,8	132,0	47,3	42,3	44,9	.	88,6	57,1	3.90	2.50	22.76
1862—71	14.19	1.98	21,9	18,7	102,0	108,1	59,1	55,5	46,1	.	99,4	67,3	4.53	3.25	29.53
1872—81	15.08	2.24	23,0	20,6	116,9	124,8	?	65,7	56,8	.	113	86,7	4.31	3.41	36.79
1882—91	13.58	1.91	19,6	17,2	94,4	98,9	71,7	65,1	49,8	19,4	121,8	84,7	4.41	3.91	32.91
1892—99	8.13	1.63	18,7	16,4	95,0		78,6	70,6	50,7	19,6	124,6	95,0	4.64	3.75	38.88
b) Jahresdurchschnittspreise															
1842	14.33	1.75													
1847	23.91	4.13	31	28	106	188	40	37	42		70	60			17.97
1852	14.42	2.28	21	19	130	130	36	?	?		73	?			16.42
1857	16.61	2.64	?	?	131	138	?	?	?		96	?			26.95
1862	14.49	1.93	23	18	83	89	54	49	49		92	60			26.06
1867	15.77	2.80	25	21	142	142	61	58	50		97	72			27.99
1872	17.59	2.04	25	22	142	150	65	65	49		114	80			35.67
1877	15.64	2.42	24	21,5	?	?	82,5	75	?		123,3	90	4.56	4.—	35.50
1882	14.07	2.18	23	20,5	96	111	68	59	54	18,7	113,5	80,4	4.63	3.69	29.06
1883	10.72	1.98	23	20,5	117	132	68	68	53	19,7	118,5	74	4.22	3.82	30.90
1884	10.25	2.—	19,5	17,6	93	102	75	73	50	20	118	88,8	3.96	3.71	32.69
1885	9.45	1.87	18,5	16	78	81	72	73	48	21,3	109,5	86,4	4.—	3.75	32.30
1886	9.57	1.82	18	15,5	81,6	84	67,3	60,7	45	19,2	101,5	84	5.45	4.06	32.87
1887	9.56	1.61	19	16,5	93,9	94,5	69,3	60	47,6	17,3	103	90	4.74	4.06	34.32
1888	ca.8.—	ca.1.62	17,8	16,2	95,1		68,1	55,8	45	19	114	87,6	5.73	5.19	33.71
1889	7.65	1.64	18,4	16,1	108		71,4	61,1	49,2	19	127	85,2	4.32	4.16	34.—
1890	8.17	1.69	18	15,6	85,8		78,4	68	56	20	126	96	3.43	3.34	34.23
1891	8.55	1.80	20,5	17,4	95,1		80	71,9	50,3	19,7	130	91,2	3.66	3.30	35.—
1892	8.87	1.81	20,6	18,0	97,1		80	71,8	47,7	18,9	121	93,6	4.33	3.35	37.71
1893	8.26	1.68	19,0	16,5	87,6		72,3	59,8	49,5	19,3	133	92,4	7.97	5.01	37.25
1894	8.10	1.62	17,5	16,0	96,9		78	70,2	56,1	19,7	115	96	4.85	3.62	36.18
1895	7.76	1.42	17,5	15,0	81,6		83,3	75,2	51,0	20	125	99,6	3.33	2.78	39.04
1896	7.68	1.52	17,5	15,2	99,9		81	73,3	47,0	20	117	92,4	3.62	3.25	39.88
1897	8.58	1.66	19,2	16,8	105		77,7	72,5	48,1	20	128	87,6	4.24	4.—	41.83
1898	7.67	1.72	20,2	17,8	99,9		78,8	72,5	54,8	20	130	98,4	4.44	4.30	40.63
1899	8.09	1.60	18,6	16,0	92,4		77,1	69,4	51,3	20	128	99,6	4.35	3.68	38.60

Hauptergebnisse der Sparkassen-Statistik
im Kanton Bern.

Zeitpunkt (Jahr)	Anzahl Sparkassen-institute	Zahl der Einleger	Sparguthaben	Sparguthaben per		Kapitalbestand (Geschäftsumfang)	
				Einleger	Kopf d. Bevölkerung	im ganzen	worunter Reservefonds
			Fr.	Fr.	Fr.	Fr.	Fr.
1840	27	15000	(2255336)	150,3	5,39	2429505	174169
1845	27	?	4800885	?	10,90	5072920	272035
1852	26	34989	11230540	322	24,70	11858186	627646
1862	42	68076	30259747	445	63,80	30424946	1031664
1872	70	102367	80612034	791	159.—	82700634	2088600
1882	92	136256	140893748	1040	265.—	235086849	4358413
1895	83 (?)	202071	221876857	1100	410.—	?	?

Die Einleger nach Beträgen abgestuft.

Zeitpunkt	Einleger im ganzen	bis 100 Fr.	100—400 Fr.	400—700 Fr.	700—1200 Fr.	über 1200 Fr.	unbekannt Fr.
1858	49520	17981	15961	6035	6281	3262	6015
1870	73800	24219	22392	8611	8230	10348	11539
+ Zu- u. Abn. —	+ 24280	+ 6238	+ 6431	+ 2576	+ 1949	+ 7086	+ 5524

NB. Bei der Sparkassenstatistik von 1882 wurde eine abweichende Klassifikation angenommen, weshalb diese neueren Angaben nicht vergleichbar sind. Bis Fr. 100 gab es anno 1882 : 41315 Einleger, von Fr. 101–500 : 41656, von Fr. 501–1000 : 18043, von Fr. 1001–2000 : 16261 und über Fr. 2000 : 18996 Einleger.

Versicherungswesen.
A. Allgemeines.

Lebensversicherung in der Schweiz

Jahr	Konzess. Gesellschaften	Versicherte (Anzahl Policen)	Versicherungskapital	Eingenommene Prämien	Ausbezahlte Summen
			Fr.	Fr.	Fr.
		a) Kapitalversicherung			
1886	30	55018	365596182	12054599	7277451
1891	30	74601	471729070	15831730	8806326
1897	32	112067	606367257	22086642	10909026
		b) Rentenversicherung			
1886	30	2405	1072400	1085829	830788
1891	30	3156	1543514	1427516	1267739
1897	32	3988	2088629	2241380	1835365

Prämieneinnahme der sämtl. Versicherungs-Anstalten im Kanton Bern pro 1897.

Lebensversichg.	Unfallversichg.	Privat Feuer-Versicherung	Glasversicherung.
Fr. 2298376	Fr. 1196880	Fr. 1041103	Fr. 18177
Wasserleitungsschad.	**Viehversicherg.**	**Hagelversicherg.**	**Transp.-Versichg**
Fr. 4722	Fr. 87447	Fr. 128765	Fr. 22296

im ganzen Fr. 5537816 = 10,7 per Kopf der Bevölkerung.

Versicherungsinstitute im Kant. Bern

Sektionen	Versich. Mitglieder	Versicherungskapital	Eingenommene Prämien	Ausbezahlte Summen
		Fr.	Fr.	Fr.
	a) Kant. Alters- u. Sterbekasse			
51	1525	2042714	61253	23790
58	2565	3852677	109296	64576
—	4137	6277986	?	?
	b) Kant. Krankenkasse.			
93	6013	35245	59932	53619
106	8156	19969	74528	75166
120	10426	53497	104932	82711

Gegenseitige Hülfsgesellschaften *

Anzahl		im Jahre 1865.		
60	7916	—	177406	123072
		im Jahre 1880		
124	28317		476198	375449

* Die beiden obigen Kassen (a u. b) inbegriffen.

B. Brandversicherung im Kanton Bern.

Obligatorische Staatsanstalt.)

Jahr bezw. Zeitraum	Versicherte Gebäude	Versicherungskapital	Bezogene Prämien	Brandschaden			Rückversicherung	
				Anzahl Gebäude	Bezahlte Schäden	‰ der Versicherungssumme	Prämien	Schadenvergütung d. Rückversich.-Gesellschaft
		Fr.	Fr.		Fr.		Fr.	Fr.
1883—87 (Durchschnitt)	132233	724815900	1353302	318	1042756	1,44	37819	40950
1888	133546	741185700	1124511	254	682911	0,92	62056	71441
1889	133852	747951700	1056891	260	592845	0,79	67205	12833
1890	134899	764299800	974911	364	829365	1,08	77617	23525
1891	135521	778561300	1139655	517	2207394	2,84	83406	164630
1892	136546	796692100	1796297	597	1597627	2,00	101896	443953
1893	137488	816221000	1856664	444	1002809	1,23	105230	19293
1894	139220	837930500	1563210	415	1131803	1,35	112632	223624
1895	141972	860268600	1481549	404	769123	0,89	116226	71744
1896	144595	888818400	1299372	353	622262	0,70	248433	33977
1897	146885	922115900	1405437	413	932612	1,01	273942	147478
1898	148829	959981100	1655262	440	1696200	1,77	303412	605270
Total pro 1883-98	.	.	22161442	6052	17278730	1,41	1741151	2022517

C. Hagelversicherung im Kanton Bern.

(Freiwillige Versicherung bei der schweizerischen Gesellschaft mit Staatssubvention.)

Jahre	Versicherte (Anzahl Policen)	Versicherungssumme	Bezahlte Prämien (ohne Policekosten)	Staatsbeitrag (Kanton und Bund je zur Hälfte)	Entschädigungen		Zahl der Versicherten (Policen)	Versicherungssumme	Brandentschädigung ‰ des Versicherungskapit.
					Summe	‰ der Versicherungssumme			
		Fr.	Fr.	Fr.	Fr.			Fr.	Fr.
1887	1900	2195380	38940	.	23108	10,6	?	316942625	0.67
1888	1716	2003970	33623	.	19533	9,72	?	322159824	1.03
1889	1937	2448510	36840	.	25054	10,3	?	327295983	0.69
1890	3241	4001755	60394	22652	29238	7,3	?	336373859	0.79
1891	4677	5356780	78901	29778	41744	7,8	?	348366571	0.88
1892	5499	5928780	88498	33590	67083	12,2	?	368571252	1.93
1893	5912	5991300	108994	44326	26718	4,46	?	387646484	1.79
1894	6367	7057290	119517	45562	133071	18,8	?	405890489	1.17
1895	6344	7112775	120491	46374	68147	9,6	43935	421141635	0.97
1896	6810	7884865	133494	46101	49016	6,2	46372	437978196	0.77
1897	6848	7736270	128740	44840	23092	4,28	48522	459904457	0.94
1898	7408	8838530	142423	49102	35913	4,06	51364	476035070	0.86

D. Mobiliarversicherung* (Freiwillige)

bei der schweizer. Gesellschaft

*) *Anmerkung 1.* Bei der emmenthalischen Mobiliarbrandversicherungsanstalt waren überdies auf 1. Juli 1895 versichert: 12167 Mitglieder mit einer Versicherungssumme von Fr. 99490700 und 11,6 Promille Brandentschädigung.

Anmerkung 2. In den 12 Jahren von 1887—1898 betrugen die Entschädigungen nebst Kosten und Belohnungen, welche die schweiz. Mobiliarversicherungsanstalt an den Kanton Bern auszahlte, im ganzen Fr. 4791245, die bezogenen Prämien dagegen Fr. 4783999, so dass der Kanton Bern der Anstalt eine Mehrausgabe von Fr. 7246, also statt Vermehrung des Reservefonds effektiven Verlust verursacht hat.

Handelsbilanz

resp.

Ein- und Ausfuhr der Schweiz pro 1885—1898.

Jahr	Einfuhr	Ausfuhr	Differenz (Mehreinfuhr —, Mehrausfuhr +)				
			Lebensmittel	Rohstoffe	Fabrikate	Im ganzen	Gemünztes Edelmetall
	Fr.	Fr.	Fr.	Fr.	Fr.	Fr.	Fr.
1885	717103078	669740422	—129725892	—149527925	+231891161	— 47362656	?
1886	775940480	669011187	—143080369	—191009676	+227160752	—106929293	?
1887	823404552	672122215	—161133045	—219350800	+229201508	—151282337	?
1888	827078595	673060648	—165011457	—203460130	+220750666	—154017947	?
1889	906556524	695263418	—190022498	—268245624	+246975016	—211293106	—30622382
1890	953395649	703540251	—215981783	—269573453	+235699838	—249855398	—21598193
1891	932391138	671866935	—224159290	—241848225	+205483312	—260524203	— 8459301
1892	869987596	657649216	—189359073	—243750934	+220771627	—212338380	—12805284
1893	827521829	646451193	—168827174	—250694169	+238450707	—181070636	+ 3816806
1894	825883321	621199263	—184075734	—234261756	+213653432	—204684058	— 3156958
1895	915856016	663360175	—198870089	—275826869	+222201117	—252495841	—23196346
1896	993859185	688261035	—225316520	—289215382	+208933752	—305598150	—17418158
1897	1031219555	693173053	—234434270	—299376582	+195764350	—338046502	—28959109
1898	1065305202	723826245	—240401553	—305091504	+204014100	—341478957	—31337873

Schweizerische Fabrikstatistik.

(Hauptergebnisse für den Kanton Bern.)

Jahr bezw. Zeitpunkt	Zahl der Etablissemente	Zahl der Arbeiter				Arbeitszeit					
		von 14—18 Jahren	von 18—50 Jahren	über 50 Jahre	Total	Es arbeiten pro Woche					
						bis 65 Stunden	bis 62½ Stunden	bis 60 Stunden	bis 57 Stunden	bis 54 Stunden	unter 54 Stunden
						Anzahl Arbeiter					
1882	187	1724	10578		**12302**	?	?	?	?	?	?
1888	307	1408	13761		**15169**	?	?	?	?	?	?
1895	602	2186	18769	1699	**22654**	11857	1364	6735	1494	752	452

Jahr	Zahl der Etablissemente	Pferdekräfte (HP)							
		in Etablissementen	erforderlich	vorhanden	Art derselben				
					Wasser	Dampf	Gas	Petrol	Elektricität
82	187	?	?	**6051**	5094	947	10	?	?
88	307	269	?	**7225**	5680,5	1510,5	22	?	12
95	602	457	11724	**15865**,7	11036,7	3911	217,5	267,5	433

Verkehrswesen.

Der Eisenbahnverkehr in der Schweiz.

[illegible]	[illegible]	Anlage-kapital (verwendetes)	Personen-verkehr Anzahl Personen	Güter-verkehr [1]) Anzahl Tonnen	Betriebs-einnahmen	Betriebs-ausgaben
	[illegible]	Fr.			Fr.	Fr.
[illegible]	[illegible]	[illegible]	9856854	2256778	30884466	14770356
[illegible]	[illegible]	[illegible]	15455137	3992665	48887658	26328313
[illegible]	[illegible]	[illegible]	23688074	5436878	58401471	34751472
[illegible]	[illegible]	[illegible]	22657948	6366267	69445665	40860956
[illegible]	[illegible]	[illegible]	25762822	8333503	78859089	42224599
[illegible]	[illegible]	[illegible]	27078540	8873172	82283477	43850883
[illegible]	[illegible]	[illegible]	29485094	9136031	88611461	45935858
[illegible]	[illegible]	[illegible]	32378357	9389847	92795189	51066254
[illegible]	[illegible]	[illegible]	34841521	9673250	94192055	57298357
[illegible]	[illegible]	[illegible]	37294040	9492485	95751989	60366090
[illegible]	[illegible]	[illegible]	40000346	10312756	101482318	60190897
[illegible]	[illegible]	[illegible]	42714957	10579419	106783517	62124990
[illegible]	[illegible]	[illegible]	45383677	11133260	111544765	66193333
[illegible]	[illegible]	[illegible]	49027530	12211134	118393713	70514275
[illegible]	[illegible]	[illegible]	52958694	13049553	124084175	75263964
[illegible]	[illegible]	[illegible]	57002369	13669214	130675747	77256436

[illegible] Güterverkehr inbegriffen.

Der Postverkehr in der Schweiz.

[illegible]	[illegible]	[illegible]	[illegible]	Anzahl Anzahl	Korrespondenzverkehr Briefe und Korrespond.-Kartenversand im Innern	Fahrpost-verkehr im Innern der Schweiz	Geld-anweisungs-verkehr im Innern Aufgegeb. Anzahl	Betriebs-ein-nahmen	Betriebs-aus-gaben
					Stückzahl	Stückzahl		Fr.	Fr.
[illegible]	[illegible]	[illegible]	[illegible]	[illegible]	[illegible]	4774171	619608	9447717	8140816
[illegible]	[illegible]	[illegible]	[illegible]	[illegible]	[illegible]	6007985	1260255	14465621	13932545
[illegible]	[illegible]	[illegible]	[illegible]	[illegible]	[illegible]	6195293	1611908	14938188	13146605
[illegible]	[illegible]	[illegible]	[illegible]	[illegible]	[illegible]	7318415	2016884	15384150	14202284
[illegible]	[illegible]	[illegible]	[illegible]	[illegible]	[illegible]	9842999	2836706	22823496	20530654
[illegible]	[illegible]	[illegible]	[illegible]	[illegible]	[illegible]	10457304	3019472	24180020	21908657
[illegible]	[illegible]	[illegible]	[illegible]	[illegible]	[illegible]	10795765	3197029	25371499	23684602
[illegible]	[illegible]	[illegible]	[illegible]	[illegible]	[illegible]	11361646	3510913	26231724	25318775
[illegible]	[illegible]	[illegible]	[illegible]	[illegible]	[illegible]	12081748	3676434	26158894	24769447
[illegible]	[illegible]	[illegible]	[illegible]	[illegible]	[illegible]	12698637	3905645	25726132	24325950
[illegible]	[illegible]	[illegible]	[illegible]	[illegible]	[illegible]	13744922	4168591	25791435	24338943
[illegible]	[illegible]	[illegible]	[illegible]	[illegible]	[illegible]	14303772	4418124	27721842	25173971
[illegible]	[illegible]	[illegible]	[illegible]	[illegible]	[illegible]	15276038	4747664	29117203	27464177
[illegible]	[illegible]	[illegible]	[illegible]	[illegible]	[illegible]	16171390	5130508	31248554	30204417

[illegible] inbegriffen.

Telegraphen- und Telephonverkehr in der Schweiz.

Jahr	Telegraph						Telephon				
	Linien-netz Länge	Anzahl Bureaux	Personal	Anzahl Depeschen	Betriebs-Einnahmen	Betriebs-Ausgaben	Linien-netz Länge	Personal (perm.)	Anzahl Gespräche im ganzen	Betriebs-Einnahmen	Betriebs-Ausgaben
	km				Fr.	Fr.	km			Fr.	Fr.
1854	1968	90	147	132340	235688	218718	.	.	.	.	.
1860	2885	145	249	312256	488286	439857	.	.	.	.	.
1866	3559	285	417	684793	727615	687390	.	.	.	.	.
1872	5529	707	1134	2171858	1675177	1633830	.	.	.	.	.
1878	6523	1091	1581	2476988	1994444	1794400	.	.	.	.	.
1882	6744	1160	1675	3046182	2344518	2085443	167,9	17	690137	256424	274013
1886	7025	1264	1733	3331155	2332851	1968859	1804	78	6722699	960412	830995
1890	7200	1384	1948	3824040	2809631	2359628	4580	126	5758174	1500307	907206
1891	7245	1411	2011	3818538	2754282	2389039	5159	139	7438437	1633514	1138199
1892	7271	1439	2046	3766154	2775847	2474760	5818	152	7960012	1852298	1305562
1893	7270	1501	2148	3838323	2790592	2571908	6773	177	9610219	2793519	2804966
1894	7203	1579	2253	3780698	2905378	2619884	7844	217	11665953	3113974	2705768
1895	7153	1668	2328	3947904	2797080	2667926	8911	278	14614747	3296367	2938894
1896	7143	1866	2605	3848489	2813944	2597678	10500	337	16165997	4333540	4348481
1897	7102	1997	2785	3882337	2832607	2671845	11865	401	18996935	5054582	4840895
1898	7143	2039	2871	3977576	2921113	2906148	12665	455	19726215	5364049	5364049

Die effektiven Staatsleistungen für Verkehr und Volkswirtschaft im Kanton Bern.

(Bis und mit 1850 sind die Angaben in neue Währung umgewandelt.)

Jahr	Strassenwesen [1]		Eisenbahnwesen		Wasserbau Entsumpfungen		Volkswirtschaft speciell		
	Gesamt-Länge in km	Ausgaben im ganzen für das Jahr	Ausgaben für Unterhalt allein	Anleihen (jeweiliger Stand)	Effektive Leistungen an Zinsen u. Verwalt.-kosten	Staatsausgaben im ganzen od. Durchschnitt	Ausserdem Subventionen des Bundes	Gewerbeförderung etc.	Sanitätswesen Krankenpflege und Lebensmittelpoliz.	Land- und Alpen- [4] wirtschaft
		Fr.	Fr.	Fr.	Fr.	Fr.	Fr.	Fr.	Fr.	Fr.
1820/30	ca. 910	58525	29617			ca. 57200		10072	101117 (p. Jahr)	15638
1834		156930	44400			101300		3623	21740	15942
1838		671050	251050			79700		8154	34548	17426
1842		583200	267570			31500		2775	39980	18116
1846		1347400	358860			97300		4358	55339	32918
1850		773940	298630			84200		?	61052	24333
1856		650390	286570	2000000	13637	112687 [2]		?	5046	23565
1860		802920	380700	2000000	93000	111657 [2]		?	6006	31106
1864		985600	422460	17500000	279724	93953		6858	7281	44812
1868		661870	468610	18100000	531228	145198	Im Jahr 1867 Fr. 5000000 an die Jura-Gewässer-Korrektion	9152	4904	56985
1872		851330	496210	18070000	249775	343535		15742	197441	62772
1876	1875,9	1213180	760400	26560000	974963	332963 [3]		40818	195169	75342
1880		1177349	779812	38960000	2382283	413462		28979	254547	48919
1881		1037469	681090	39746440	1755747	412834		27431	484024	52358
1882		1016809	674710	39680000	1253914	433029		28339	460708	54310
1883		1069531	669766	39640000	1017329	423501		37056	464670	60912
1884		950713	650717	39600000	1152984	437427		30501	461236	53638
1985		906330	656370	39451600	708041	388612		35775	492847	54648
1886		923993	673975	39451600	708512	387619		35851	451491	56941
1887		865092	615492	39451600	573963	457803	Im Jahr 1878 Fr. 400000 an die Hasletbalentsumpfung	38416	456997	55148
1888		905248	655271	39451600	248840	462723		51165	447753	62495
1889		904600	654622	39401600	132129	462431		66047	512126	61394
1890		1129069	629001	5380000	171818	477894	Die Bundessubventionen an sämtliche Wildbachverbauungen im bernischen Aaregebiet betragen Fr. 60000	65211	527803	91267
1891		1116799	716799	580000	.	568000		71055	549404	113528
1892		1103527	703527	577500	.	380000		89568	570436	100493
1893		1056483	656483	577500	.	636546		147540	531733	169261
1894		1074055	674055	.	.	323380		132160	827327	125973
1895		1147760	685054	.	.	692442		140557	583647	209260
1896		1115418	821919	.	.	377550		156102	784839	217576
1897		1094500	904586	.	.	364285		146067	808803	236301
1898		1107487	857487	.	.	366200		164675	890321	276045

Von 1890 hinweg durch Verkauf der Aktien getilgt

1) Nach der Statistik der kantonalen Baudirektion, erschienen im Jahre 1875; von 1878 hinweg nach den Staatsrechnungen. 2) Von 1855—1860 können die Kosten des Staats für Entsumpfungsunternehmungen auf Fr. 65737 per Jahr veranschlagt werden. 3) Pro 1874 betrugen die Ausgaben der Staatskasse für Entsumpfungen (ohne Wasserbau) Fr. 1018984, worin die Gürbekorrektion mit über Fr. 600000, die Hasletbalentsumpfung mit Fr. 200000 und die Seelandsentsumpfung ebenfalls mit Fr. 200000 figuriert. 4) Reinausgaben des Staates Bern; ausserdem die seit Mitte der 80ger Jahre ausgerichteten und verwendeten Bundesbeiträge, welche z. B. pro 1893 Fr. 178828 ausmachen; sodann sind auch die Beiträge aus der kantonalen Viehentschädigungskasse, welche bis 1895 Fr. 60—70000 ausmachten, zu den Reinausgaben für Landwirtschaft hinzuzurechnen.

Gesundheitswesen.

Nachweise betr. den physischen und psychischen Zustand der Bevölkerung des Kantons Bern.

Vormerkung. Allgemeine Nachweise über den Gesundheitszustand der Bevölkerung existieren leider nicht, da dieselben mit grossen Schwierigkeiten verbunden sind; dagegen sind Nachweise von Specialaufnahmen vorhanden, welche der Hauptsache nach Erwähnung verdienen.

a) Zählung der Blinden. Eine solche fand statt erstmals bei Anlass der kantonalen Volkszählung von 1836, sodann 1846, und im Jahre 1895/96 wurde eine eidgenössische Spezialzählung der Blinden veranstaltet, deren Ergebnisse z. Z. noch nicht bekannt sind. Gezählt wurden:

Anno 1836			Anno 1846		
Männliche	Weibliche	Personen im ganzen	Männliche	Weibliche	Personen im ganzen
158	98	256	232	162	**394**
Davon unter 20 Jahre alt		43			
„ über „ „ „		213			

b) Zählung der Taubstummen. Eine solche fand ebenfalls 1836 und 1846 bei Anlass der damaligen Volkszählungen statt. Das Ergebnis derselben war folgendes:

Anno 1836			Anno 1846			
Männliche	Weibliche	Personen im ganzen		Männliche	Weibliche	Personen im ganzen
1043	912	**1955**	Stumme	588	523	1111
			Gehörlose	309	201	510
			Taubstumme	698	573	1271
			Zusammen	1595	1297	**2892**

c) Zählung der Blödsinnigen und Idioten etc. Eine solche fand 1836, 1846 und 1870/71 statt; die Ergebnisse sind folgende:

Anno 1836			Anno 1846			Anno 1870/71		
Männlich	Weiblich	Personen im ganzen	Männlich	Weiblich	Personen im ganzen	Männlich	Weiblich	Personen im ganzen
Unter 20 J. alt	217	197	414	1294	1233	2527	175	177	352
20—50 J. alt	473	419	892				489	480	969
50 J. u. darüber							91	100	191
Zusammen	690	616	**1306**	1294	1233	**2527**	755	757	**1512**

d) Zählung der Geisteskranken. Eine solche fand bei Anlass der Volkszählungen 1846 und 1870 nebst Specialermittlungen pro 1839 und 1871 statt; die Hauptergebnisse stellen sich durch folgende Zahlen dar:

Anno 1839

	Männlich	Weiblich	Personen im
Wahnsinnige, Melancholische[1]	200	242	570
Ausserdem Blödsinnige etc.	128		

Unter 25 Jahre	25–55	über 55	unbestimmt
34	291	107	138

Verheiratet	unverheiratet	unbestimmt
124	252	192

Anno 1846

	Männlich	Weiblich	Personen im
(Nur Wahnsinnige ermittelt)	259	306	565

Die Blödsinnigen wurden besonders gezählt (vide hiervor unter c).

Anno 1871

Männlich	Weiblich	Personen im ganzen
592	700	1292

Unter 20 Jahre alt	20–50	über 50	unbestimmt
42	804	433	13

ledig	verheiratet	verwitwet und geschieden	unbekannt
853	295	128	16

Totalvergleich

Jahr resp. Zeitpunkte	Geisteskranke	Bevölkerung	auf 1000 Seelen
1839	570	410000	1,4
1846	565 (?)	446500	1,2 (?)
1871	1292	506465	2,55

Seit 1871 muss die Zahl der Geisteskranken — der Erweiterung der Anstalten zu schliessen — bedeutend zugenommen haben.

e) Zählung der Epileptischen. Eine Specialzählung fand im Jahre statt; dieselbe ergab:

306 männliche, 285 weibliche und 591 Personen im ganzen.

Nach Landesgegenden verteilen sich diese wie folgt:

Oberland	Emmenthal	Mittelland	Oberaargau	Seeland	Jura und überdies in Pfleganst
108	30	214	45	54	93 47

f) Zählung der schwachsinnigen Kinder. Eine solche wurde 1897 (im M für die ganze Schweiz veranstaltet. Das Hauptergebnis ist für den Ka Bern folgendes:

Landesteile	Schwachsinnige in geringerm Grade	Schwachsinnige in höherm Grade	Körperlich gebrechlich	Blödsinnig	Verwahrlost	Total	Davon si verwahrlost überhaupt[1]	von Schul gesch
Oberland	240	130	58	82	10	520	54	
Emmenthal	205	110	40	93	19	467	55	
Mittelland	469	237	182	336	174	1398[2]	231[2]	1
Oberaargau	118	79	33	52	62	344	80	
Seeland	137	77	39	48	75	376	107[2]	
Jura	115	69	73	45	13	315	55	
Kanton	1294	702	425	658	353	3420	582	4

[1] d. h. von allen Kategorien. [2] Anstalten inbegriffen.

g) Von den ansteckenden Krankheiten kommen hauptsächlich die *Blattern-Epidemien* von 1870/72, 1881, 1891/92 und 1894 in Betracht, über welche genaue offizielle Aufzeichnungen gemacht wurden. Die Hauptnachweise sind folgende:

Blattern-Epidemien	Anno 1870/72			Anno 1881			Anno 1891/92			Anno 1894		
	Geimpfte	Ungeimpfte	Total[1]	Geimpfte	Ungeimpfte	Total[2]	Geimpfte	Ungeimpfte	Total[2]	Geimpfte	Ungeimpfte	Total
Erkrankt	1874	285	2159	192	94	290	246	145	395	277	148	425
Davon gestorben . .	240	150	390	11	41	52	8	25	34	6	14	20
%	12,8	52,6	.	5,8	43,0	.	3,3	17,3	.	2,2	9,5	.
Von den Erkrankten waren unter 10 J. alt	118	202	320	19	82	101	10	106	116	12	93	105
über „ „ „	1756	83	1839	173	12	185	236	39	275	265	55	320
Von den Gestorbenen waren unter 10 J. alt	15	105	120	2	36	38	1	18	19	1	4	5
über „ „ „	225	45	270	9	5	14	7	7	14	5	10	15

[1]) Eigentlich im ganzen 2797. [2]) Ueberdies bei 4 Fällen Impfzustand unbekannt; die ohne Erfolg geimpften sind bei den Ungeimpften und die mit Erfolg zu spät Geimpften bei den Geimpften mitgezählt.

Die Zahl der im Kanton Bern vorgenommenen *Impfungen* (ohne die Revaccinationen) gegen die Blatternkrankheit ist für die letzten 25 Jahre folgende:

1872: 11936	1881: 13896[1])	1890: 11983	(13128)*	
1873: 11674	1882: 7822	1891: 10480	(12103)	* mit Revaccinationen.
1874: 11820	1883: 5616	1892: 10062	(12350)	
1875: 13042	1884: 9708	1893: 8716	(8738)	
1876: 12571	1885: 10471	1894: 27868	(33452)	
1877: 11100	1886: 9143	1795:[2]) 2895	(2897)	
1878: 11211	1887: 9570	1896: 2178	—	
1879: 10006	1888: 8932	1897: 2746	(2750)	
1880: 10250	1889: 8638	1898: 3694	(3696)	

[1]) Mit Revaccinationen 17000; im folgenden Jahre ging dann infolge Verwerfung eines neuen Impfgesetzes die Zahl der Impfungen um die Hälfte zurück.

[2]) In der Volksabstimmung vom 3. Februar 1895 ist bekanntlich der Impfzwang im Kanton Bern abgeschafft worden.

Zu erwähnen sind hier noch die *Typhus-Epidemie* vom Jahr 1880 in Meiringen mit ca. 300 Erkrankungen und 35 Todesfällen; ferner diejenige in Reconvillier vom Jahr 1881 mit 103 Erkrankungen und 16 Todesfällen.

Die *Influenza-Epidemie* von 1889/90 verursachte nach der Specialenquête des schweizerischen Gesundheitsamts im ganzen Kanton 8597 Erkrankungen mit 412 Todesfällen oder 0,76‰ der Einwohner.

Die im Jahre 1897 veranstaltete *Diphtherie-Enquête* verzeigte pro 1897: 2227 Fälle; das definitive Ergebnis dieser eidgenössischen Specialuntersuchung steht noch aus.

Numerische Uebersicht des Medizinalpersonals im Kanton Bern
nach Amtsbezirken und Landesteilen.

Amtsbezirke und Landesteile	Zahl der Einwohnergemeinden	Wohnbevölkerung vom 1. Dez. 1888	Stand pro Ende 1898						Pro 1889				
			Aerzte	Zahnärzte	Tierärzte	Hebammen	Apotheken	Patent. für niedere Chirurg.	Aerzte	Zahnärzte	Tierärzte	Hebammen	Apotheken
Oberhasle	6	7160	2	.	2	2	.	.	2	.	2	2	.
Interlaken	25	24120	13	2	2	21	2	.	9	.	2	20	2
Frutigen	6	10801	2	.	2	10	.	.	2	.	1	6	.
Saanen	3	5101	1	.	2	5	.	.	1	.	2	6	.
Obersimmenthal	4	7278	2	.	2	8	.	.	2	.	2	8	.
Niedersimmenthal	9	9991	4	.	2	9	.	.	4	.	1	10	.
Thun	29	30198	13	2	3	23	4	.	8	2	3	25	3
Oberland	82	94649	37	4	15	78	6	.	28	2	13	77	5
Signau	9	24813	7	1	1	16	1	.	5	1	2	18	1
Trachselwald	10	24017	6	.	3	18	2	.	6	.	5	16	1
Emmenthal	19	48830	13	1	4	34	3	.	11	1	7	34	2
Konolfingen	31	25783	11	.	5	21	.	.	6	.	6	18	.
Seftigen	27	19417	4	.	3	16	.	.	6	.	4	13	.
Schwarzenburg	4	11023	2	.	2	6	.	.	1	.	2	7	.
Laupen	11	8958	5	.	4	9	.	1	6	.	3	6	.
Bern	12	71697	85	15	16	62	22	1	65	14	14	48	15
Fraubrunnen	28	12973	5	.	5	13	.	.	5	.	6	14	.
Burgdorf	25	29498	11	2	6	24	3	.	11	1	7	21	1
Mittelland	138	179349	123	17	41	151	25	2	100	15	42	127	19
Aarwangen	25	26757	12	1	3	32	3	.	6	.	6	30	1
Wangen	26	17177	7	.	5	22	1	.	6	.	5	20	1
Oberaargau	51	43934	19	1	8	54	4	.	12	.	11	50	2
Büren	15	9712	4	.	3	15	.	.	2	.	3	19	.
Biel	4	18493	16	4	3	14	8	.	12	2	3	13	7
Nidau	27	14892	2	.	1	22	.	.	1	.	1	15	.
Aarberg	12	16788	6	.	3	16	2	.	6	.	2	13	1
Erlach	14	6534	2	.	1	4	10	.	1	.	1	6	.
Seeland	72	66419	30	4	11	71	20	.	22	2	10	66	8
Neuenstadt	5	4473	2	.	1	3	1	.	3	.	1	4	1
Courtelary	19	27003	9	1	1	21	5	.	7	.	3	17	4
Münster	34	15933	5	.	3	14	1	.	3	1	3	15	1
Freibergen	17	10750	3	.	2	8	1	.	2	.	1	6	1
Pruntrut	36	25419	8	2	5	31	4	.	9	1	4	35	3
Delsberg	23	13935	6	1	4	23	2	.	3	1	3	20	3
Laufen	12	5985	3	.	1	9	1	.	4	.	1	7	.
Jura	146	103498	36	4	17	109	15	.	31	3	16	104	13
Kanton	508	536679	258	31	96	497	73	2	204	23	99	458	49

Leistungen der staatlich unterstützten Krankenanstalten im Kanton Bern.

Kranken-Anstalten	Zahl der Verpflegten	Zahl der Pflegetage im ganzen	Zahl der Pflegetage auf einen Kranken	Zahl der Betten	Kosten im ganzen	Kosten per Pflegling	Staatsbeitrag
					Fr.	Fr. Ct.	Fr.
1878							
Kantonsspital (Insel)	2005	76079	37,2	238	184083	91.76	25000
Ausserkrankenhaus	1821	34810	19,12	91	65325	35.87	.
Irrenanstalt Waldau	426	127192	297,2	348	229744	539.30	65000
„ Münsingen	.	.	.	.	.	.	.
Entbindungsanstalt	779	17167	22,0	ca. 80	91555	117.53	76658
Bezirkskrankenanstalten	3392	112530	33	414	224865	66.29	66589
Poliklinik	?				?		?
Total[3]	8423	367778	43,6	1171	795572	94.45	233247
1888							
Kantonsspital (Insel)	3008	94181	31,3	306	215698	71.71	59466
Ausserkrankenhaus	1101	27017	24,5	?	52733	47.89	.
Irrenanstalt Waldau	473	131117	277,2	358	233814	494.30	60075
„ Münsingen	.	.	.	.	.	.	.
Entbindungsanstalt	1103	16539	15,0	90	85985	77.95	66925
Bezirkskrankenanstalten	4625	157065	34	627	298362	207.00	113594
Poliklinik	(5987) Behandelte	(15600) unentgeltl. Rezepte	.	.	.	.	8499
Total[3]	10310	425919	41,3	1381	886592	86.00	308559
1898							
Kantonsspital (Insel)	4755	148971	31,3	360	385919	81.16	120000
Ausserkrankenhaus	829	44427	53,6	128	77571	93.57	.
Irrenanstalt Waldau	627	176311	281,2	485	389454	621.00	100000
„ Münsingen	774	202395	261,5	613	454493	587.20	206000
Entbindungsanstalt	1627[1]	29015[2]	17,1	116[2]	102323	62.90	76658
Bezirkskrankenanstalten	5692	186749	34	860	404798	230.00	127106
Poliklinik	(9378) Behandelte	(14513) unentgeltl. Rezepte	.	.	.		6946
Total[3]	14304	787868	55,1	2562	1814558	126.79	636710

[1] Ohne die Kinder, deren z. B. in der geburtshülflichen Poliklinik im ganzen 527 verpflegt wurden. [2] Ohne die Pflegetage resp. die Betten der Schülerinnen, des Wartpersonals und der Angestellten. [3] Nicht übergriffen die Poliklinik.

S.B. Ausführlichere Darstellungen finden sich ausser den Geschäftsberichten in der in Lieferung I, Jahrgang 1892, der «Mitteilungen des bernischen statistischen Bureaus» enthaltenen Statistik der öffentlichen Krankenpflege im Kanton Bern, sowie in Lieferung II, Jahrgang 1894, der genannten «Mitteilungen» über die organisierte freiwillige Krankenpflege.

I. Rubrizierung der Todesursachen, speciell der infektiösen und ander bestimmt vorherrschenden Krankheiten im ganzen Kanton.

Zeitperiode und Jahr	Infektionskrankheiten									Andere spec. bestimmte Todesursachen								Andere oder nicht konsta
	Total	Pocken	Masern	Scharlach	Diphtheritis und Croup	Keuchhusten	Rotlauf	Typhus	Kindbettfieber	Total	Lungenschwindsucht	Akute Krankheiten d. Atmungsorgane	Organische Herzkrankheiten	Schlagfluss	Enteritis der kl. Kinder	Gewaltsamer Tod	Darunter Selbstmord	
1876—85	9691[1])	14	55	173	320	136	29	187	51	4013	1146	1294	503	448	642	509	125	601
1886—95	667	7,5	85	64	211	132	32	82	54	4296	1235	1318	567	484	693	466	114	552
1896	552	.	56	16	202	166	15	49	48	3848	1228	1145	551	467	457	475	118	521
1897	317	.	81	6	138	109	6	37	20	4171	1179	1244	582	439	727	465	114	510
1898	530	.	163	1	250	27	10	48	31	4562	1067	1137	559	394	936	469	124	473

[1]) Unbestimmte Fälle, durchschnittlich 4 inbegriffen.

II. Rubrizierung der Todesursachen im allgemeinen nach Gruppen.

Zeitperiode und Jahr	Totgeborene	Geistorben bei der Geburt an Lebensschwäche etc.	Tod aus Altersschwäche	Gewaltsamer Tod	Krankheiten der Verdauungsorgane					Krankheiten der Atmungsorgane				Kra
					Todesfälle im ganzen	darunter				Todesfälle im ganzen	Akute u. chron. Luftröhrenentz., Grippe	Lungenentzündung, -Schlag, -Brand, -Blutsturz	Kehlkopf- u. Lungenschwindsucht	Todesfälle im
						Magenentzd., -geschwür u. -Krebs	Magen- und Darmkatarrh d. kl. Kinder	Brechdurchfall, Magen- u. Darmkatarrh der Erwachsenen, Blinddarmentzg., -Krebs	Leberentzündung, -Krebs					
1876—85	767	405	581	509	1323	194	639	160	95	3692	916	1007	1146	63
1886—95	727	625	723	464	1455	235	693	192	85	3748	973	1058	1234	79
1896	691	653	643	475	1259	264	457	181	94	3425	820	900	1228	93
1897	738	624	574	465	1529	268	727	188	90	3297	810	972	1179	96
1898	732	661	658	469	1798	284	936	231	98	3056	718	921	1067	99

III. Rubrizierung der Todesursachen im allgemeinen (Fortsetzung).

Zeitperiode und Jahr	Krankheiten des Nervensystems			Krankheiten der Harnorgane (Nieren und Blase)	Krankheiten der männlichen Geschlechtsorgane	Krankheiten der weiblichen Geschlechtsorgane und des Wochenbettes	Krankheiten der Haut und des Unterhautbindegewebes	Krankheiten der Bewegungsorgane (Knochen, Gelenke)	Infektionskrankheiten	Allgemeine Ernährungsstörungen und konstitutionelle Leiden	Nicht oder ungenügend konstatierte Todesursachen
	Todesfälle im ganzen	darunter									
		Hirnschlag, Fluss	Entzündung d. Gehirns u. Gehirnerweich.								
1876—85	1299	448	486	169	7,4	219	81	114	489	447	1569
1886—95	1281	483	429	225	17	217	78	143	272	332	621
1896	1148	467	369	213	30	202	47	169	151	296	441
1897	1107	439	345	216	38	190	46	168	159	266	411
1898	1060	394	355	240	27	176	52	180	249	293	382

NB. Ausführlichere Uebersichten finden sich in den jährlichen Publikationen des eidgenössischen statistischen B Bevölkerungsbewegung.

Unterrichtswesen.

Frequenz der höheren Mittelschulen, der Seminarien und der Hochschule im Jahre 1898.

Anstalt	Anzahl Klassen	Zahl der Lehrer	Zahl der Schüler
a) Höhere Mittelschulen.			
Kantonsschule Pruntrut	15	17	240
Gymnasium Bern	32	47	682
darunter:			
1. Progymnasium	15	27	407
2. Handelsschule	5	17	62
3. Realschule	5	16	74
4. Litterarschule	7	19	139
Gymnasium Burgdorf	15	16	210
Freies Gymnasium i. Bern	13	20	332
Total	75	100	1464
Kosten bezw. reine Staatsausgaben pro 1898 Fr. 204,580.			

Anstalt	Anzahl Klassen	Zahl der Lehrer	Zahl der Zöglinge
b) Lehrer- u. Lehrerinnen-Seminarien.			
Hofwyl	4	11	126
Pruntrut	4	7	55
Hindelbank	1	4[1])	32
Delsberg	1	4[1])	28
Mädchensekundarschule Bern	3	14	84
Muristalden	4	16	72
Neue Mädchenschule Bern	3	16	88
Total	20	72	485
Kosten bezw. Reinausgaben d. Staats pro 1898 Fr. 154,814.			

[1]) wovon 2 Lehrerinnen.

c) Hochschule.

Fakultäten	Hochschullehrer: im ganzen	Ordentliche Professoren	Ausserord. Professoren	Honorar Professoren	Docenten	Studierende: im ganzen	Männlich	Weiblich	Auskultanten	Nationalität derselben: Berner	Schweizer aus. Kantone	Ausländer	Zahl der Doktorpromotionen
Protestant. Theologie	8	5	1	1	1	27	26	.	1	22	4	.	.
Katholische Theologie	4	4	.	.	.	7	7	.	.	.	2	5	.
Jurisprudenz	17	9	2	1	5	171	165	2	4	85	70	12	10
Medizin	38	10	7	.	21	194	148	41	5	67	56	66	29
Philosophie	42	17	8	3	14	371	185	41	145	100	60	112	46
Hochschule zusammen	109	45	18	5	41	770	531	84	155	274	192	195	85
Tierarzneischule	12	5	.	.	7	34	.	.	.	19	21	.	
Total	121	50	18	5	48	804	531	84	155	293	213	195	

Reine Kosten der Hochschule (inkl. Tierarzneischule.)

Jahr	Fr.	Jahr	Fr.	Jahr	Fr.	Jahr	Fr.
1835:	146580 [1])	1885:	375608	1890:	529242	1895:	666088
1845:	154136 [1])	1886:	367911	1891:	561312	1896:	607615
1855:	92126	1887:	470328	1892:	587465	1897:	706154
1865:	170693	1888:	444370	1893:	614210	1898:	743708
1875:	306252	1889:	504678	1894:	637377		

[1]) Mit Gymnasien; von 1845 hinweg dagegen lediglich für die Hochschule; indessen kann die daherige Grenze höchstens Fr. 15–20,000 ausmachen.

Statistik des Schul-

Amtsbezirke und Landesteile	a) Primar-										
	Gemeinden	Anzahl Schulorte	Zahl der Schulklassen	Lehrkräfte [1]			Schülerzahl [2]			Absenzen [2]	
				Zahl derselben im ganzen	Lehrer	Lehrerinnen	im ganzen	Knaben	Mädchen	im ganzen	[3] per Kind
Oberhasle	8	21	30	30	18	12	1195	597	598	74038	53,7
Interlaken	25	41	98	98	57	41	4608	2290	2318	194845	38,5
Frutigen	18	31	48	48	32	16	2139	1050	1089	96603	37,9
Saanen	3	14	23	23	15	8	986	485	501	57967	47,0
O.-Simmenthal	4	20	37	37	24	13	1332	634	698	79293	49,0
N.-Simmenthal	17	24	47	47	27	20	1935	995	940	87147	40,2
Thun	31	48	125	125	80	45	5965	3049	2916	295786	43,0
Oberland	106	199	408	408	253	155	18160	9100	9060	885679	44,5
Signau	9	46	102	102	57	45	4966	2452	2514	270595	46,0
Trachselwald	12	32	87	87	48	39	4603	2363	2240	228372	41,4
Emmenthal	21	78	189	189	105	84	9569	4815	4754	498967	43,7
Konolfingen	43	48	104	104	56	48	5213	2612	2601	203411	30
Seftigen	29	32	75	75	45	30	3928	1992	1936	169256	40
Schwarzenburg	10	19	40	40	25	15	2221	1119	1102	130390	51
Laupen	10	19	35	35	20	15	1713	858	855	72599	36,1
Bern	27	47	254	254	143	111	10780	5332	5448	405045	35,9
Fraubrunnen	25	27	54	54	33	21	2363	1222	1141	64866	23,8
Burgdorf	19	34	112	112	60	52	5342	2734	2608	227013	35,9
Mittelland	163	226	674	674	382	292	31560	15869	15691	1272580	36,0
Aarwangen	25	29	103	103	59	44	5234	2596	2638	172126	29,0
Wangen	24	24	70	69	43	26	3228	1627	1601	117927	29,0
Oberaargau	49	53	173	172	102	70	8462	4223	4239	290053	29,0
Büren	16	16	47	47	28	19	2359	1195	1164	75654	31,2
Biel	5	6	72	72	39	33	3217	1566	1651	144764	45,0
Nidau	26	27	74	74	47	27	3339	1677	1662	128767	35,6
Aarberg	36	36	78	78	44	34	3543	1803	1740	139742	32,0
Erlach	12	12	28	28	15	13	1239	652	587	52969	36,4
Seeland	95	97	299	299	173	126	13697	6893	6804	541896	36,2
Neuenstadt	5	5	18	18	9	9	738	395	343	48585	63,0
Courtelary	20	27	101	101	43	58	4674	2319	2355	332683	69,0
Münster	34	35	79	79	44	35	3373	1665	1708	224246	61,0
Freibergen	17	25	45	45	23	22	1822	943	879	161034	84,0
Pruntrut	36	39	94	94	51	43	3826	2007	1819	309703	81,0
Delsberg	24	30	62	62	32	30	2241	1080	1161	152423	68,0
Laufen	12	12	22	22	17	5	989	485	504	54365	55,0
Jura	148	173	421	421	219	202	17663	8894	8769	1283039	69,0
Kanton	582	826	2164	2163	1234	929	99111	49794	49317	4772214	48,2

[1]) Pro 1898/99. [2]) Pro 1897/98. [3]) Gesamtzahl der Straffälle: 3540. [4]) Nur pro Wintersemester; pro 1898/99 verzeigt Bern 187 Bestrafungen mit Fr. 829.— Bussen. [5]) Betreffnis der Konfirmanden ausgeschlossen.

wesens pro 1898.

schulen						b) Fortbildungsschulen [1]						
Strafälle [2]			Speisung u. Kleidung armer Schulkinder [1]									
im ganzen (Beitragspflichtige)	Bussen-Betrag	per Strafall	Zahl der Unterstützten	Gesamt-Betrag der Ausgaben [3]	Ausserordentl. Staatsbeiträge [4]	Zahl der Fortbildungskurse	Zahl der Lehrer	Zahl der Schüler	Strafälle	Bussen im ganzen	Anwesenheiten in %	Lehrerbesoldungen [5]
	Fr.	Fr. Ct.		Fr.	Fr.					Fr. Ct.		Fr.
45	165	3.67	247	1807	5200	13	17	149	9	6.—	96	1102
178	795	4.41	573	4873	7950	33	40	430	38	43.40	96	3359
45	135	3.—	258	1818	7900	13	18	202	17	16.90	95	1515
22	77	3.50	217	1214	2000	11	11	160	14	8.40	93,8	833
64	264	4.12	413	1588	3600	8	15	186	20	24.50	93,6	827
35	174	4.97	501	3381	1800	15	20	211	18	11.60	93,7	1565
70	233	3.30	1066	6716	6650	26	46	453	19	11.80	96,4	2690
459	1843	4.02	3275	21397	35100	119	167	1791	135	122.60	94,9	11891
47	172	3.66	1059	5324	6800	22	31	442	29	17.80	96,6	2272
40	120	3.—	550	2670	4700	15	23	301	21	11.50	96,5	1360
87	292	3.36	1609	7994	11500	37	54	743	50	29.30	96,5	3632
60	208	3.47	862	4841	4350	33	49	620	30	50.25	96,5	3163
64	230	3.60	556	2814	5200	20	36	302	42	23.20	97,6	2534
36	180	5.—	378	1990	6300	9	9	172	23	23.40	95,5	721
9	27	3.—	226	723,5	600	9	15	203	10	7.20	96,8	1088
494	(193[4])	?	2990	19186	2100	52	71	1092	311	371.20	97,0	7056
39	124	3.18	204	1267	200	11	31	191	31	23.40	97,6	1466
38	115	3.03	945	5195	2250	21	44	403	55	43.80	95,7	2503
295	1077	3.65	6161	36016	21000	155	255	2983	502	542.45	97,7	18531
51	159	3.12	403	2549	3800	20	50	423	30	34.80	97,0	2470
58	186	3.21	143	1390	2150	19	33	285	28	11.60	97,0	1784
109	345	3.17	546	3939	5950	39	83	708	58	46.40	97,0	4254
46	144	3.13	79	661	900	9	19	190	52	57.—	96,6	1004
126	724	5.90	304	1580	300	2	4	40	52	135.60	85,5	396
83	302	3.64	227	1940	3150	19	31	226	22	21.40	96,0	2106
44	139	3.16	236	2088	2300	21	29	328	34	26.30	96,8	2529
17	54	3.18	23	462	—	2	6	40	6	4.80	96,3	272
316	1363	4.32	869	6731	6650	53	89	824	166	245.10	94,2	6307
91	516	5.67	269	613	300	.	.	.	.	.	.	.
298	1885	6.32	341	2528	5500	4	8	112	51	23.—	92,0	475
285	1155	4.05	146	914	4000	12	16	148	33	30.80	95,7	1598
254	1369	5.39	193	1497	1850	9	9	116	50	86,80	91,5	685
416	2350	5,65	228	2719	5050	4	7	135	14	5.80	83,0	1034
330	1754	5.31	215	2007	1650	6	6	133	88	100.70	90,7	816
66	268	4.06	?	879	1000	6	9	101	14	14.40	93,5	913
1740	9297	5.34	1392	11157	19350	38	55	745	250	261.50	91,1	5521
(3083)	14217	4.72	13852	87234	59550	444	703	7794	1161	1247.35	95,3	50136

[1]) Beiträge aus dem Alkoholzehntel, von Gemeinden und Privaten. [2]) Nach § 28 des Gesetzes vom 6. Mai 1894. [3]) Der Staatsbeitrag macht die Hälfte aus.

Die Entwicklung des Schulwesens im Kanton Bern von 1838—1898

a) Oeffentliche Primarschulen / b) Sekundarschulen

Jahre	a) Oeffentliche Primarschulen							b) Sekundarschulen					Staatsleistu für das Voll schulwese
	Zahl der Schulklassen	Lehrkräfte: Zahl derselben i. g.	Lehrkräfte: Lehrer	Lehrkräfte: Lehrerinnen	Schülerzahl: im ganzen	Schülerzahl: Knaben	Schülerzahl: Mädchen	Zahl der Schulklassen	Zahl der Lehrkräfte [a]	Schüler: Zahl im ganzen	Schüler: Knaben	Schüler: Mädchen	Ausgaben: im ganzen
													Fr.
1838	1061	1053	972	81	82836	42110	40726	?	?	?	?	?	350508
1848	1215	1213	1054	159	89426	44978	44448	?	?	?	?	?	393618
1858	1349	1322	1067	255	86295	?	?	54	60	1181	?	?	464283
1868	1559	1540	1085	455	89981	?	?	?	118	2254	1403	851	538913
1878	1826	1819	1145	674	94202	47156	47046	168	272	3781	2069	1712	1224299
1879	1836	1841	1160	681	95123	47594	47529	177	279	3966	2105	1861	1252180
1880	1889	1882	1177	705	96535	48336	48199	182	295	4351	2302	2049	1365590
1881	1906	1902	1178	724	96289	48214	48075	189	303	4394	2297	2097	1475410
1882	1920	1918	1173	745	97471	48638	48833	192	312	4419	2338	2081	1491788
1883	1926	1924	1166	758	97778	48761	49017	200	307	4253	2276	1977	1498542
1884	1958	1946	1180	766	99441	49363	50078	202	310	4379	2302	2077	1488002
1885	1970	1966	1191	775	100007	49865	50142	202	306	4649	2309	2340	1523261
1886	1993	1986	1211	775	97508	48649	48859	205	313	4927	2410	2517	1522160
1887	2006	1998	1209	789	100932	50238	50694	207	315	5087	2513	2574	1532712
1888	2029	2015	1213	802	100911	50080	50831	214	328	5377	2668	2709	1554632
1889	2048	2030	1213	817	101285	50393	50892	217	336	5650	2809	2841	1595795
1890	2059	2045	1217	828	100868	50402	50466	222	342	5901	2955	2946	1616894
1891	2063	2049	1216	833	99936	50028	49908	232	344	6057	3065	2992	1648727
1892	2076	2064	1209	855	100094	50098	49996	240	359	6408	3193	3215	1679068
1893	2085	2073	1202	871	99385	49744	49641	241	366	6472	3234	3238	1707788
1894	2088	2078	1208	870	99160	49551	49609	261	374	6759	3397	3362	1708365
1895	2083	2082	1210	872	98379	49206	49171	260	381*	6869	3421	3448	2091126
1896	2106	2106	1207	899	98702	49483	49219	269	398*	7218	3600	3618	2114624
1897	2138	2138	1215	923	99111	49794	49317	271	404*	7301	3605	3696	2551140
1898	2164	2163	1234	929	?	?	?	281	407*	7457	3640	3817	2610526

*) Arbeitslehrerinnen (pro 1895—98 je 55 inbegriffen).

c) Höhere Schulen

Jahre	Seminarien						Gymnasien				Hochschu		
	Anzahl Klassen	Lehrkräfte: im ganzen	Lehrkräfte: davon Lehrerinnen	Zöglinge: im ganzen	Zöglinge: davon weibliche	Kosten des Staates	Anzahl Klassen	Anzahl Lehrer	Anzahl Schüler	Kosten des Staates	Anzahl Lehrer	Zahl der Studierenden	Kos de Sta
						Fr.				Fr.			
1838	4	13	.	80	.	71600[1]	?	?	30	11600	48	180	ca. 15
1848	5	ca. 15	1	125	17	75977	?	?	34	?	41	172	11
1858	7	17	?	140	30	42983	21[2]	65[3]	447[3]	89589	46	184	10
1868	9	20	2	205	45	86367	34[3]	ca. 67	622	120874	63	272	16
1878	9	22	2	265	55	137242	49	68	651	198910	98	312	32
1888	10	22	3	262	58	141633	46	62	797	124651	112	553	44
1898	10	22	4	241	60	154814	62	80	1132	ca. 150000	121	816	74

[1]) Inklusive die Kosten für Wiederholungs- und Fortbildungskurse (in n. W. umgerechnet). [2]) Kan schule von Bern allein. [3]) Mit der Kantonsschule in Pruntrut.

Kirchenwesen.

Kirchliche Statistik (im bern. Synodalverband).

a) Nach Landesteilen pro 1898 und im ganzen bis 1878 zurück.

Landesteile	Protest. Bevölkerung	Bürgerliche Trauungen von Protest.	Kirchliche Trauungen Anzahl	Kirchliche Trauungen % der bürgerl.	Geburten (protestant. Konfession)	Taufen Knaben	Taufen Mädchen	Taufen Total	Taufen % der Geburten	Konfirmationen Knaben	Konfirmationen Mädchen	Konfirmationen Total	Auf 1000 reform. Einwohner kommen: Kirchliche Trauungen	Taufen	Konfirmationen
...land	93868	?	616	?	2976	1359	1381	2740	92,03	1041	987	2028	6,6	28,2	21,6
...thal	48761	?	207	?	1535	760	738	1498	97,59	539	514	1053	4,3	30,8	21,6
...land	175280	?	1902	?	6158	2744	2755	5499	89,29	1971	1839	3810	10,9	31,4	21,8
...rgau	43521	?	231	?	1320	644	611	1255	95,07	526	499	1025	5,3	28,8	23,6
...nd	63043	?	231	?	2254	1087	963	2050	90,94	781	708	1489	3,7	32,5	23,6
	43647	?	262	?	1470	650	620	1270	86,39	463	472	935	6,0	29,1	21,4
...lothurn	16213	?	72	?	639	279	254	533	83,40	228	236	464	4,5	32,9	28,6
Kanton	484333	3848	3521	91,5	16352	7523	7322	14845	90,67	5549	5255	10804	7,26	30,65	22,3
897	484333	3825	3452	90,2	15958	7480	7295	14775	93,4	5288	5229	10517	7,1	30,5	21,7
896	484333	3734	3221	86,3	15844	7147	6923	14070	90,6	5226	5067	10293	6,6	29,1	21,3
895	484333	3510	3063	87,3	15398	7113	6871	13984	91,2	5443	5376	10819	6,3	28,9	22,3
894	484333	3154	3550	88,8	15089	6918	6829	13747	90,8	5248	5227	10475	7,3	28,3	21,6
893	484333	3475	2972	85,5	15731	7543	7234	14777	94,6	5519	5508	11027	6,1	30,5	22,7
892	„	3516	3062	87,1	15522	7045	6797	13842	94,2	5269	5103	10372	6,3	28,5	21,4
891	„	3424	2841	82,9	15156	6825	6802	13627	89,9	5535	5528	11063	5,8	28,1	22,8
890	„	3391	2811	82,9	14518	6614	6309	12923	89,0	5388	5350	10738	5,8	26,6	22,2
889	„	3412	2736	80,2	15012	?	?	12920	86,0	5043	5065	10108	5,6	26,6	20,9
888	473990	3174	2599	81,9	14780	?	?	13309	90,0	5182	4954	10136	5,8	28,1	21,4
887	„	3358	2668	79,5	14794	?	?	13017	88,0	5047	5010	10057	5,6	27,5	21,2
886	„	3166	2440	77,1	14746	?	?	12921	87,6	5042	4947	9989	5,2	27,3	21,1
885	„	3229	2408	74,6	14637	?	?	12814	87,5	4849	4831	9680	5,1	27,0	20,4
884	„	3203	2469	77,1	14724	?	?	12878	87,5	4808	4626	9434	5,2	27,2	19,9
883	„	3206	2397	74,7	15132	?	?	13180	87,1	4779	4630	9409	5,1	27,8	19,3
882	„	3286	2392	72,8	15344	?	?	13293	87,5	4981	4929	9910	5,0	28,0	20,0
881	„	?	?	?	?	?	?	?	?	?	?	?	?	?	?
880	471229	3114	2308	73,1	14532	?	?	13253	89,4	4939	4908	9847	4,9	28,1	20,9
879	„	?	?	?	?	?	?	?	?	?	?	?	?	?	?
878	455766	ca.3200	2045	63,8	ca.15500	?	?	13418	86,6	?	?	9755	4,5	29,5	21,4

b) Nach Kantonen resp. den übrigen reformierten Landeskirchen der Schweiz pro 1898.

	484333	.	3521	.	.	7523	7322	14845	.	5549	5255	10804	7,2	30,6	22,3
	294236	.	2335	.	.	3820	3950	7770	.	2923	2862	5785	7,9	26,4	19,7
	106408	.	812	.	.	1514	1495	3009	.	1152	1091	2243	7,6	28,2	21,1
...llen	92705	.	676	.	.	1051	1112	2163	.	903	897	1800	7,3	23,3	19,4
...au	74282	.	506	.	.	851	790	1641	.	716	687	1403	6,8	22,0	19,0
...linden	52842	.	301	.	.	602	587	1189	.	505	513	1018	5,7	22,5	19,3
...t. A.-Rh.	49555	.	380	.	.	588	576	1164	.	450	519	969	7,6	23,4	19,5
	25935	.	160	.	.	251	288	539	.	231	205	436	6,1	20,7	16,8
...tadt	50305	.	660	.	.	1095	1050	2145	.	556	569	1125	13,1	42,6	22,3
...nd	48847	.	280	.	.	700	663	1363	.	416	480	896	5,7	27,9	18,3
...hausen	32890	.	227	.	.	401	401	802	.	362	338	700	6,9	24,6	21,3
...rg	18869	.	55	.	.	233	219	452	.	202	179	381	2,9	23,9	20,2
	227457	.	1594	.	.	2807	2877	5684	.	2309	1996	4305	7,0	24,9	18,9
...ere	95047	.	458	.	.	897	907	1804	.	757	798	1555	4,8	18,9	
	51669	.	434	.	.	441	453	894	.	337	395	732	8,3	17.	
	1705390	.	12399	.	.	22774	22690	45464	.	17368	16784	34152	7,3	2	

Arm

Oeffentliche Wohlthätigkeit

Die Armenunterstützung im Kanton

Jahr	Notarmenpflege des alten Kantons						Dürftigenpflege im alten K (Spend- u. Krankenkassen der Gemeinden			
	Unterstützungen im ganzen [1]	Staatszuschüsse	Gemeindeleistungen (gesetzl. Hülfsmittel und Zuschüsse)	Notarme: Unterstützte im ganzen	Notarme: Unterstützte auf 1000 Einw.	Betrag der Unterstützungen im Durchschnitt	Ausgaben bezw. Leistung im ganzen	Anzahl der Unterstützten	auf 1000 Einwohner	D
	Fr.	Fr.	Fr.			Fr. Ct.	Fr.			
1858	?	498752	?	17025	37,2	?	166548	7838	17,1	
1859	?	493659	?	16655	36,0	?	166548	7693	16,6	
1860	734567	479763	254804	16089	34,5	45.70	226424	9305	19,9	
1861	?	493076	?	16179	34,3	?	278739	10592	22,5	
1862	783528	503171	280357	16354	34,5	47.90	285995	9494	20,1	
1863	761565	488472	273084	16495	34,6	46.18	231807	8886	18,6	
1864	844344	484701	359643	16133	33,5	52.50	253890	9054	18,8	
1865	841506	473433	368073	16008	33,1	52.30	234154	8916	18,4	
1866	843152	464507	378645	15716	32,3	53.60	282171	9338	19,2	
1867	884555	465178	419377	15834	32,3	55.90	322232	10968	22,3	
1868	928390	474661	453729	16359	33,0	56.60	339469	11292	22,8	
1869	949996	472722	477274	16751	33,6	56.90	305438	11093	22,3	
1870	971624	465618	506006	16843	33,6	57.90	300724	11522	23,0	
1871	988568	461554	527014	16672	33,1	59.20	318641	10792	21,4	
1872	1032572	455900	576672	16676	32,9	61.80	339776	10284	20,3	
1873	1090073	451429	638644	16655	32,6	65.70	364687	10763	21,1	
1874	1112542	443440	669102	16615	32,4	67.30	344657	9350	18,2	
1875	1143422	437981	705441	16463	31,9	69.30	342932	8609	16,7	
1876	1179697	421391	758306	16169	32,1	72.80	359139	9027	17,4	
1877	1187225	411526	775699	15895	30,5	74.70	394053	9709	18,6	
1878	1228838	414215	814623	15944	30,4	77.20	443270	10702	20,4	
1879	1262657	417804	844853	16040	30,5	73.72	468356	11756	22,3	
1880	1274988	424183	850805	16214	30,6	78.80	496655	12152	22,9	
1881	1322505	415606	906899	16520	31,1	80.20	491256	12174	23,0	
1882	1336519	433197	903322	16854	31,7	79.50	480716	12277	23,1	
1883	1373287	416628	956659	17228	32,3	79.90	491277	13111	24,6	
1884	1391761	424691	967070	17445	32,7	80.10	462480	11945	22,4	
1885	1402438	418812	983626	17674	33,1	79.30	445020	11698	21,9	
1886	1434019	423155	1010864	17806	33,3	80.60	453059	11291	21,1	
1887	1472766	428156	1044610	17947	33,5	82.30	464358	11396	21,3	
1888	1563111	424055	1139056	17953	33,4	87.30	571818	11600	21,6	
1889	1582434	443805	1138629	18030	33,6	87.50	562896	11197	20,8	
1890	1591741	441132	1150609	18077	33,6	88.00	583376	11001	20,5	
1891	1601062	432720	1168342	18010	33,5	88.89	583194	11238	20,9	
1892	1608712	443309	1165403	17846	33,1	90.40	603553	11094	20,6	
1893	1617722	424710	1193012	17830	33,0	90.90	592692	10618	19,6	
1894	1627665	425004	1202661	17744	32,8	91.90	598214	10726	19,8	
1895	1657236	423835	1233401	17726	32,7	93.70	592560	10054	18,5	
1896	1654770	420591	1234179	17640	32,3	94.10	570082	9421	17,3	
1897	1665070	419664	1245406	17356	31,7	96.30	575570	9170	16,7	
1898	1674358	859100	815258	17115	31,2	97.90	457884	8768	16,01	

[1]) Abzüglich die Verwaltungskosten. [2]) Ohne Jura. [3]) Mit Jura. [4]) Inbegriffen das Burgerspital und das

esen.

aates und der Gemeinden.

Zeitraum von 1858—1898.

Burgerliche Armenpflege				Auswärtige Armenpflege des alten Kantons			Gesamtleistung der öffentlichen Wohlthätigkeit	Unterstützte[5])		Jahr
Ausgaben (Leistg.) im ganzen	Zahl der Unterstützten im ganzen	Zahl der Unterstützten auf 1000 Einw.	Betrag der Unterstützungen im Durchschn.	Ausgaben bezw. Leistung im ganzen	Anzahl der Unterstützten	Betrag der Unterstützungen im Durchschn.	Ausgaben (inkl. Krankenpflege) im ganzen	Arme im ganzen	Arme auf 1000 Einwohner	
Fr.			Fr. Ct.	Fr.		Fr. Ct.	Fr.			
?	?	?	?	22525	897	25.11	?	?	?	1858
?	?	?	?	ca. 23000	734	31.40	?	?	?	1859
?	?	?	?	33040	859	38.50	(ca. 1500000)	?	?	1860
?	?	?	?	40588	869	45.10	?	?	?	1861
?	?	?	?	46668	921	50.67	ca. 1600000	?	?	1862
?	?	?	?	35565	889	40.—	ca. 1550000	?	?	1863
?	?	?	?	43272	1007	43.—	ca. 1650000	?	?	1864
2229604[1])	(13532[2])	?	172.20	40770	975	41.—	1589522	(27252)	?	1865
?	?	?	?	45591	1062	42.—	ca. 1600000	?	?	1866
2169692[1])	(12862[2])	?	168.70	56858	1253	45.37	1722129	(29341)	?	1867
3333303[3])	3539[3])	7,15	94.20	54520	1190	45.82	1901927	32380	65,4	1868
347294	3812	7,66	91.20	51897	1128	46.01	1901745	32784	65,9	1869
372992	3927	7,84	94.90	51303	1109	46.26	1950915	33401	66,7	1870
348707	3571	7,09	97.70	53364	1159	46.04	1992501	32194	63,9	1871
334910	3574	7,05	93.90	57008	1188	47.98	2057676	31722	62,6	1872
334307	3342	6,54	99.98	61004	1217	50.13	2151462	31977	62,6	1873
375818	2912	5,68	130.—	61999	1239	50.04	2237688	30116	58,7	1874
364474	2937	5,69	124.—	62831	1217	51.62	2263734	29226	56,7	1875
347477	2835	5,47	123.—	75428	1302	57.93	2318593	29333	56,5	1876
356619	2842	5,45	126.—	77385	1349	57.53	2414661	29795	57,1	1877
404133	3167	6,04	128.—	78283	1412	55.44	2569406	31225	59,5	1878
433032	3485	6,61	125.—	74975	1471	50.29	2672565	32752	62,2	1879
447438	3371	6,35	133.—	80033	1519	52.69	2729102	33256	62,7	1880
399693	3372	6,35	119.—	80038	1482	54.01	2952303	33548	63,2	1881
455564	3583	6,74	128.—	80020	1479	54.11	2994553	34193	64,3	1882
471079	3550	6,66	133.—	81892	1528	53.59	3082651	35417	66,5	1883
518152	4030	7,55	129.—	83036	1525	54.45	3109151	34945	65,5	1884
530156	3930	7,36	135.—	86963	1582	54.97	3130686	34884	65,3	1885
7489984[4])	4103[4])	7,67	(183.—)	81840	1459	56.10	3289695	34659	64,8	1886
534167	3913	7,30	137.—	82505	1496	55.15	3163465	34752	64,9	1887
534899	3795	7,07	142.—	86612	1592	53.66	3365633	34940	65,1	1888
535670	3936	7,33	136.—	100024	1719	58.19	3429604	34882	64,9	1889
529241	3835	7,13	138.—	101143	1798	57.92	3490192	34711	64,5	1890
524269	3669	6,81	143.—	113582	1906	59.59	3559025	34823	64,6	1891
601484	4169	7,74	145.—	120970	2034	59.47	3665496	35143	65,2	1892
638711	4160	7,70	154.—	126046	2096	60.13	3707480	34704	64,2	1893
587527	3880	7,18	152.—	143256	2329	61.51	3962880	34679	64,1	1894
565439	3847	7,10	147.—	160189	2647	60.52	3683590	34274	63,3	1895
548938	3750	6,86	147.—	185129	2945	62.86	3865289	33756	61,8	1896
560134	(3635)	6,63	154.—	211280	3143	67.55	3907000	33304	60,8	1897
632030	4709	8,58	134.—	260735	3392	76.87	4218277	33984	61,9	1898

...haus Bern. [5]) Ohne die Zahl der in Spitälern verpflegten Kranken.

Die öffentliche Armenunterstützu

(Uebersicht der Armengüter, der Einnahmen

Amtsbezirke und Landesteile	Armengut (wirklicher Bestand)		Einnahmen der Gemeinden für örtliche Armenpflege			Gesamtleis	
			bestehend in				
	örtliches	burgerliches	Hülfsmittel	Gemeindezuschuss	Staatszuschuss	der örtlichen Notarmenpflege	de
	Fr.	Fr.	Fr.	Fr.	Fr.	Fr.	
Oberhasle	98737	.	4805	8459	12688	25952	
Interlaken	451568	33067	18962	20609	30916	70355	
Frutigen	171011	.	7208	17239	25858	50306	
Saanen	295718	.	12728	7836	11753	32317	
O.-Simmenthal	237450	.	9386	16115	24173	49674	
N.-Simmenthal	280895	51629	12069	7919	11879	31640	
Thun	598158	1350455	28810	33599	50399	104527	
Oberland	2133537	1435151	93968	111776	167666	364771	
Signau	809127	.	29200	40723	61085	131008	
Trachselwald	418969	.	16881	35058	52587	104527	
Emmenthal	1228096	.	46081	75781	113672	235535	
Konolfingen	715653	15799	27258	28906	43358	99234	
Seftigen	500530	19145	21775	22528	33791	77991	
Schwarzenburg	169011	.	8088	16440	24660	49188	
Laupen	185786	9986	7607	7841	11761	27164	
Bern	529261	15485907	28010	137563	206345	371918	
Fraubrunnen	317413	.	13055	13665	20497	46884	
Burgdorf	442568	2119420	17507	44150	66225	127781	
Mittelland	2860222	17650257	123300	271093	406637	800160	
Aarwangen	591417	.	32341	25053	37580	94945	
Wangen	387934	50710	20853	13387	20080	54320	
Oberaargau	979351	50710	53194	38430	57660	149265	
Büren	79351	176726	4003	3051	4577	11270	
Biel	.	401737	.	.	.	.	
Nidau	187957	112829	9472	7306	10960	27557	
Aarberg	266084	144464	13162	20268	30402	63833	
Erlach	324007	23470	11817	2729	4093	13990	
Seeland	857399	859226	38454	33354	50032	116650	
Neuenstadt	.	259976	.	.	.	.	
Courtelary	.	1318254	.	.	.	.	
Münster	.	427106	.	.	.	.	
Freibergen	.	514618	.	.	.	.	
Pruntrut	.	478284	.	.	.	.	
Delsberg	.	444294	.	.	.	.	
Laufen	.	123677	.	.	.	.	
Jura	.	3566209	.	.	.	.	
Kanton	8058605	23561553	354997	530434	795667	1666381	

Justizwesen.

Summarische Angaben betreffend die Strafrechtspflege im Kanton Bern von 1854—1898.

Jahre und Zeitperioden	Assisen u. Kriminalkammer		Korrektionelle Gerichte und Richter		Polizeirichter		Im ganzen	
	Angeschuldigte	Verurteilte	Angeschuldigte	Verurteilte	Angeschuldigte	Verurteilte	Angeschuldigte	Verurteilte
1854	420	346	2910	2638	21018	19752	24348	22736
1855	342	298	2753	2496	23376	21758	26471	24552
1856	223	195	2374	2150	19318	18032	21915	20377
1857	325	273	2791	2585	18922	17576	22038	20434
1858	266	213	2714	2500	16815	15395	19795	18108
1859	211	174	2995	2755	18154	16561	21360	19490
1860	303	261	2816	2600	17140	15721	20259	18582
1861	236	205	2700	2543	20699	19220	23635	21968
1862	177	157	2915	2621	19383	17747	22475	20525
1863	243	208	3085	2840	21796	20363	25124	23411
1864	267	223	3132	2953	21079	19472	24478	22648
1865	283	233	3084	2815	22560	20812	25927	23860
1866	301	247	3005	2748	21496	19944	24802	22939
1867	343	278	4569	3804	19780	18142	24692	22224
1868	413	333	4799	4028	20390	18729	25602	23190
1869	432	342	4499	3712	18109	16517	23040	20571
1870	318	255	3890	3205	19091	17221	23299	20681
1871	409	300	4623	3798	21585	19415	26617	23513
1872	364	291	4438	3673	21113	19325	25915	23289
1873	390	303	5118	4257	23278	21188	28786	25748
1874	422	296	5801	4628	24824	22633	31047	27557
1875	378	328	5618	4244	25627	23478	31623	28050
1876	413	328	6567	5352	26515	24572	33495	30252
1877	477	379	6367	5101	26073	23651	32917	29131
1878	422	351	6367	5131	25572	23552	32361	29034
1879	532	460	6381	5162	25171	23230	32084	28852
1880	429	326	6712	5307	27543	25005	34684	30638
1881	332	268	7096	5582	28610	26084	36038	31934
1882	332	268	6797	5426	27021	24692	34150	30386
1883	(234[1])	(214[1])	6605	5298	25494	22991	32333	28503
1884	272	227	5476	5181	24188	22412	29936	27820
1885	266	191	6001	4843	23819	21837	30086	26871
1886	214	187	5772	4772	21267	19547	27253	24506

1) Wegen eines rechnerischen Irrtums, der sich in der bezüglichen Tabelle des Generalprokurators pro 1883 durch sämtliche Amts- und Assisenbezirke hinzieht, sind diese beiden Angaben, trotz unserer Korrektur, nicht sicher.

Bern. statistisches Bureau.

Militärwesen.

Militär-Etat des Kantons Bern auf 1. Januar 1900.

Auszug.

Waffengattungen und Truppenkörper resp. Einheiten	Bestand		
	Offiziere	Unteroffiziere	Soldaten
Infanterie.			
Füsilier-Bataillon . Nr. 21	31	140	934
„ „ „ 22	31	110	906
„ „ „ 23	32	124	1214
„ „ „ 24	30	110	923
II. Division:	124	484	3977
Füsilier-Bataillon . Nr. 25	28	133	1064
„ „ „ 26	30	122	1021
„ „ „ 27	30	132	961
„ „ „ 28	28	146	1082
„ „ „ 29	27	130	997
„ „ „ 30	29	126	776
„ „ „ 31	28	125	922
„ „ „ 32	31	125	1003
„ „ „ 33	30	146	979
„ „ „ 34	30	133	801
„ „ „ 35	31	122	949
„ „ „ 36	30	134	1087
Schützenbataillon Nr. 3	29	138	963
III. Division:	381	1712	12605
Füsilier-Bataillon . Nr. 37	29	144	930
„ „ „ 38	29	134	866
„ „ „ 39	28	139	1006
„ „ „ 40	27	137	942
Schützen-Bataillon Nr. 4 (Comp. I u. II)	16	89	456
IV. Division:	129	643	4200
Kavallerie.			
Dragonerschwadron Nr. 7	7	16	118
„ „ 8	7	18	117
„ „ 9	6	15	121
„ „ 10	6	16	97
„ „ 11	7	15	120
„ „ 12	5	18	98
„ „ 13	5	12	112
Guidencompagnie Nr. 2	.	3	23
„ „ 3	7	20	138
„ „ 4	1	4	40
„ „ 9	.	4	22
„ „ 10	3	4	29
Total:	54	145	1035
Artillerie.			
Feldbatterie . . . . Nr. 12	9	16	162
„ „ 13	8	18	176
„ „ 14	10	17	174
„ „ 15	8	20	168
„ „ 16	9	17	168
„ „ 17	9	21	175

Waffengattungen und Truppenkörper resp. Einheiten	Bestand	
	Offiziere	Unteroffiziere
Feldbatterie. . . . Nr. 18	9	20
„ „ 19	8	18
„ „ 20	8	20
„ „ 21	9	17
„ „ 50	2	9
„ „ 51	10	31
„ „ 55	2	8
Gebirgsbatterie . . Nr. 2	.	2
„ „ 3	1	9
Positionscompagnie Nr. 5	14	22
Festungscompagnie Nr. 1	1	1
„ „ 2	7	19
„ St. Maurice	2	2
Kriegsbrückentrain Nr. I	2	3
„ „ II	6	13
„ „ IV	2	3
Verpflegstrain. . . . Nr. 3	5	10
Total:	141	316
Genie.		
Sappeurcompagnie Nr. 2/I	.	.
„ „ 2/II	.	6
„ „ 3/I	7	17
„ „ 3/II	5	18
„ „ 4/I	2	2
„ „ 4/II	3	5
Kriegsbrückenabt. „ 1/II	1	2
„ „ 2/I	5	17
„ „ 4/I	1	5
Telegraphencomp. „ 1	1	1
„ „ 2	1	7
„ „ 4	1	3
Eisenbahncomp. „ 1	1	.
„ „ 2	1	4
„ „ 4	1	1
Total:	30	88
Linientrain des Genies:	4	7
Zusammen:	34	95
Sanität:	63	38
Verwaltung (3 Comp.) . .	11	30
Rekapitulation (Auszug).		
Infanterie	634	2839
Kavallerie	54	145
Artillerie	141	316
Genie	34	95
Sanität	63	38
Verwaltung	11	.
Total:	937	

Landwehr.

Waffengattungen und Truppenkörper resp. Einheiten	Bestand: Offiziere	Unteroffiziere	Soldaten
Infanterie. I. Aufgebot:			
Füs.-Bat. Nr. 105, IV. Comp.	7	35	375
„ „ 108	31	106	1029
„ „ 109	34	134	1076
„ „ 110	41	123	791
„ „ 111	42	113	923
„ „ 112	35	101	968
„ „ 113	32	117	926
„ „ 114, I. Comp.	10	44	308
Gebirgs-Bataillon Nr. 10, Stab I. u. II. Comp.	12	47	286
„ „ 12, I. Comp.	4	32	122
Total:	248	852	6804
II. Aufgebot:			
Füs.-Bat. Nr. 105, IV. Comp.	5	22	189
„ „ 108	24	78	475
„ „ 109	20	86	483
„ „ 110	17	70	345
„ „ 111	21	89	406
„ „ 112	18	96	512
„ „ 113	19	79	393
„ „ 114, I. Comp.	5	20	127
Gebirgs-Bat. Nr. 10, Stab I. u. II. Comp.	8	32	165
„ „ 12, I. Comp.	1	14	53
Total:	138	586	3148
Kavallerie.			
Kanonenschwadron Nr. 7	3	21	87
„ „ 8	2	23	100
„ „ 9	2	23	93
„ „ 10	2	23	103
„ „ 11	2	22	98
„ „ 12	4	26	99
„ „ 13	3	20	90
Trainkompagnie . Nr. 2	.	1	6
„ „ 3	1	6	37
„ „ 4	2	1	9
„ „ 9	.	.	10
„ „ 10	1	5	22
Total:	22	171	754
Artillerie.			
Kanonenkompagnie Nr. 5	7	11	83
„ „ 12	2	8	66
„ „ 13	2	52	256
Parkkompagnie . . . Nr. 3	2	13	110
„ „ 5	6	36	208
„ „ 6	4	28	215
„ „ 7	2	11	105
„ „ 8	.	5	40
Depotparkkomp. . Nr. II	3	13	80
„ „ III	5	33	237
„ „ IV	.	2	35
Positions-Traincomp. Nr. 3	4	12	148
„ „ „ 4	.	10	71
Total:	37	234	1654
Genie.			
Sappeurkompagnie Nr. 3	1	3	40
„ „ 4	.	6	54
„ „ 5	2	12	173
„ „ 6	2	16	172
„ „ 7	1	7	59
„ „ 8	1	2	56
Pontoniercompagnie Nr. 1	1	2	12
„ „ 2	2	16	107
„ „ 4	1	6	27
Telegraphencomp. „ 1	.	.	6
„ „ 2	.	5	42
„ „ 4	.	1	17
Eisenbahncompagnie „ 1	.	.	4
„ „ 2	.	3	22
„ „ 4	.	.	12
Total:	11	79	803
Linientrain des Genies	1	6	109
Zusammen:	12	85	912
Sanität.			
a) Ambulanzen und Spitalsektion etc.	36	37	282
b) Linientrain der Sanität	1	18	173
Total:	37	55	455
Verwaltung (3. Comp.) . .	5	24	141
Rekapitulation (Landwehr).			
Infanterie	386	1438	9952
Kavallerie	22	171	754
Artillerie	37	234	1654
Genie	12	85	912
Sanität	37	55	455
Verwaltung	5	24	141
	499	2007	13868

General-Rekapitulation sämtlicher Dienstpflichtigen pro 1900.

Waffengattung:	Infanterie	Kavallerie	Artillerie	Genie	Sanität	Verwaltung	Total	Offiziere	Unt.-Offiz.	Soldaten
Auszug . . .	24255	1234	3381	1237	380	279	30766	937	3463	26366
Landwehr . . .	11776	947	1925	1009	547	170	16374	499	2007	13868
Total:	36031	2181	5306	2246	927	449	47140	1436	5470	40234
Ersatz (kann noch *)										
Ersatz Landsturm	8861	.	497	.	.	.	9358	306	1182	7870
Landsturm	.	.	.	2682	1248	15229 (inkl. Fähr.	43159	48	85	26399

		zahl		1 Jahr	2 Jahre	lassen	teri
1875							2452
1876	5112	2667	52,2	617	263	1564	1809
1877	5381	2477	46,0	661	319	1924	1697
1878	5833	2562	44,0	656	492	2112	1931
1879	5732	2060	36,0	728	263	2678	1480
1880	5810	2156	37,1	617	252	2783	1684
1881	5744	2488	43,4	595	368	2291	1881
1882	5723	2632	46,0	759	426	1905	2105
1883	5832	2795	48,0	803	374	1860	2263
1884	5974	2672	44,8	977	451	1874	2089
1885	6044	2784	46,1	1173	309	1778	2257
1886	6364	3145	49,5	1103	368	1748	2639
1887	5990	3170	52,9	997	347	1476	2542
1888	5936	3169	53,5	969	351	1447	2638
1889	6078	3100	51,0	1103	356	1547	2553
1890	6222	3331	53,6	881	401	1609	2738
1891	6216	3268	52,5	854	515	1579	2510
1892	6213	3312	53,4	764	486	1651	2566
1893	6383	3105	48,7	1010	419	1849	2547
1894	6596	3292	49,9	692	684	1924	2817
1895	6340	3156	49,8	785	620	1779	2608
1896	6804	3537	52,0	917	575	1775	3149
1897	6753	3478	51,5	624	325	2326	3085
1898	6612	3347	50,6	710	349	2206	2874

* *Anmerkung.* Ausserdem wurden in den letzten Jahren eingeteilte Mili
lich 1400, wovon 308 jeweilen diensttauglich, 200 für ein Jahr, 14 für zwei Jahr
erklärt wurden.

Militär-Etat auf 1. Januar

Waffen-gattungen	Auszug					Landwehr (Re			
	Anzahl Comp.	Gross. u. kl. Stab	Comp. Offiziere	Unter-Offiziere u. Sold.	Total	Anzahl Comp.	Gross u. kl. Stab	Comp. Offiziere	Unte Offizie u. So
fanterie	73	220	252	11944	12416	48	104	140	614
harfschützen	8	3	32	798	833				

Justizwesen.

Summarische Angaben betreffend die Strafrechtspflege im Kanton Bern von 1854—1898.

Jahre und Zeitperioden	Assisen u. Kriminalkammer		Korrektionelle Gerichte und Richter		Polizeirichter		Im ganzen	
	Angeschuldigte	Verurteilte	Angeschuldigte	Verurteilte	Angeschuldigte	Verurteilte	Angeschuldigte	Verurteilte
1854	420	346	2910	2638	21018	19752	24348	22736
1855	342	298	2753	2496	23376	21758	26471	24552
1856	223	195	2374	2150	19318	18032	21915	20377
1857	325	273	2791	2585	18922	17576	22038	20434
1858	266	213	2714	2500	16815	15395	19795	18108
1859	211	174	2995	2755	18154	16561	21360	19490
1860	303	261	2816	2600	17140	15721	20259	18582
1861	236	205	2700	2543	20699	19220	23635	21968
1862	177	157	2915	2621	19383	17747	22475	20525
1863	243	208	3085	2840	21796	20363	25124	23411
1864	267	223	3132	2953	21079	19472	24478	22648
1865	283	233	3084	2815	22560	20812	25927	23860
1866	301	247	3005	2748	21496	19944	24802	22939
1867	343	278	4569	3804	19780	18142	24692	22224
1868	413	333	4799	4028	20390	18729	25602	23190
1869	432	342	4499	3712	18109	16517	23040	20571
1870	318	255	3890	3205	19091	17221	23299	20681
1871	409	300	4623	3798	21585	19415	26617	23513
1872	364	291	4438	3673	21113	19325	25915	23289
1873	390	303	5118	4257	23278	21188	28786	25748
1874	422	296	5801	4628	24824	22633	31047	27557
1875	378	328	5618	4244	25627	23478	31623	28050
1876	413	328	6567	5352	26515	24572	33495	30252
1877	477	379	6367	5101	26073	23651	32917	29131
1878	422	351	6367	5131	25572	23552	32361	29034
1879	532	460	6381	5162	25171	23230	32084	28852
1880	429	326	6712	5307	27543	25005	34684	30638
1881	332	268	7096	5582	28610	26084	36038	31934
1882	332	268	6797	5426	27021	24692	34150	30386
1883	(234[1])	(214[1])	6605	5298	25494	22991	32333	28503
1884	272	227	5476	5181	24188	22412	29936	27820
1885	266	191	6001	4843	23819	21837	30086	26871
1886	214	187	5772	4772	21267	19547	27253	24506

1) Wegen eines rechnerischen Irrtums, der sich in der bezüglichen Tabelle des Generalprokurators pro 1883 durch sämtliche Amts- und Assisenbezirke hinzieht, sind diese beiden Angaben, trotz unserer Korrektur, nicht sicher.

Bern. statistisches Bureau.

[illegible] betreffend die Strafrechtspflege [illegible] Bern von 1854—1898 (Fortsetzung).

[illegible]	Korrektionelle Gerichte und Richter		Polizeirichter		Im ganzen	
[illegible]	Angeschuldigte	Verurteilte	Angeschuldigte	Verurteilte	Angeschuldigte	Verurteilte
[illegible]	3536	4626	20332	19023	26120	23838
[illegible]	3323	4419	22021	20372	27607	25006
[illegible]	3146	4196	21961	20083	27355	24468
[illegible]	3628	4710	21591	19963	27428	24838
[illegible]	3397	4577	21141	19470	26964	24230
[illegible]	3473	4318	21975	20282	27675	24775
[illegible]	3268	4139	22399	20546	27902	24858
[illegible]	4861	3972	24434	22175	29722	26483
[illegible]	4291	3394	18371	16412	22888	19985
[illegible]	4123	3310	19457	17467	23814	20963
[illegible]	4672	3594	20462	18880	25387	22672
[illegible]	4340	3564	17727	15655	22281	19391
[illegible] nach 5-jährigen Perioden (Durchschnitt pro Jahr).						
[illegible]	2708	2474	19890	18502	22913	21241
[illegible]	2905	2672	19434	17922	22571	20795
[illegible]	3718	3269	21061	19420	25100	22972
[illegible]	4514	3709	20635	18733	25531	22760
[illegible]	6144	4891	25722	23577	32289	28805
[illegible]	6218	5355	26768	24400	33858	30062
[illegible]	3626	4768	22125	20638	28200	25608
[illegible]	3424	4388	21813	20069	27465	24634
[illegible]	4457	3587	20090	18118	24818	21899
[illegible] auf 1000 der jeweiligen Bevölkerung.						
[illegible]	5,08	5,54	44,3	41,2	51,0	47,3
[illegible]	5,20	5,72	41,6	38,4	48,3	44,5
[illegible]	7,08	6,70	43,2	39,8	51,5	47,1
[illegible]	8,00	7,40	41,2	37,4	51,1	45,4
[illegible]	13,8	9,44	49,6	45,4	62,2	55,5
[illegible]	12,1	10,1	50,4	46,0	63,8	56,6
[illegible]	9,54	8,98	41,4	38,6	52,7	47,9
[illegible]	9,05	8,44	40,5	37,2	51,0	45,7
[illegible]	8,96	6,47	36,8	33,1	45,4	40,1

[illegible] Statistik der Strafrechtspflege für den Kanton Bern; [illegible] drei Jahre alljährlich in den Verwaltungsberichten [illegible] vom Obergericht bezw. Generalprokurator [illegible] Konkursstatistik; die vor wenigen Jahren vom [illegible] bald wieder fallen gelassen. Früher, d. h. vor [illegible] das kantonale statistische Bureau jeweilen die [illegible] und in den 60er und 70er Jahren wurde sogar eine [illegible] Vergantungen, Handänderungen und [illegible] Justizstatistik bei uns ziemlich vernachlässigt.

Der Vorsteher des statist. Bureaus.

Angaben über die Strafanstalten des Kantons Bern.

a) Personelles.

Jahr	Bern					Thorberg					St. Johannsen und Ins					Trachselwald			
	Anstaltspersonal	Sträflinge auf Ende des Jahres			Sträflinge im Durchschnittlich täglich	Anstaltspersonal	Sträflinge auf Ende des Jahres			Sträflinge im Durchschnitt	Anstaltspersonal	Sträflinge auf Ende des Jahres			Sträflinge im Durchschnitt	Anstaltspersonal	Zöglinge auf Ende des Jahres	Zöglinge im Durchschnitt	
		M.	W.	Total			M.	W.	Total			M.	W.	Total					
1888	63	409	66	475	396	?	183	72	255	236	.	.	.	.	.	.	.	.	
1889	?	369	49	418	450	?	194	74	268	251	.	.	.	.	.	.	.	.	
1890	?	229	38	267	245	30	127	63	190	181	?	128	26	154	157	.	.	.	
		Witzwyl																	
1891	?	?	?	?	?	46	230	.	230	208	42	269	68	337	313	?	23	?	
1892	?	?	?	?	?	41	272	.	272	?	41	212	55	267	296	5	26	?	
1893	15	(90)	.	90	78	38	240	.	240	238	26	154	55	209	194	?	22	?	
1894	15	77	.	77	81	38	237	.	237	230	27	135	60	195	190	?	31	?	
1895	17	87	.	87	80	38	269	.	269	235	26	118	53	171	176	?	24	?	
1896	17	104	.	104	92	38	260	.	260	253	26	119	42	161	147	?	34	?	
	Ueberdies: Weiberarbeitsanstalt Hindelbank										?	.	76	76	77				

b) Kosten.

Jahr	Bern				Thorberg				St. Johannsen und Ins				Trachselwald			
	Rohausgaben		Reinausgaben		Rohausgaben		Reinausgaben		Rohausgaben		Reinausgaben		Rohausgaben		Reinausgaben	
	im ganzen	per Sträfl.	im ganzen	per Sträfl.	im ganzen	per Sträfl.	im ganzen	per Sträfl.	im ganzen	per Sträfl.	im ganzen	per Sträfl.	im ganzen	per Sträfl.	im ganzen	per Sträfl.
	Fr.	Fr.	Fr.	Fr.	Fr.	Fr.	Fr.	Fr.	Fr.	Fr.	Fr.	Fr.	Fr.	Fr.	Fr.	Fr.
1888	266936	1.84	107409	0.74	100293	116	31058	0.36	.	.	.	.	.	.	.	.
1889	238254	1.45	122148	0.74	102002	111,2	23324	0.25	.	.	.	.	.	.	.	.
1890	140513	1.56	74507	0.83	89276	1.35	29992	0.45	82968	1.44	50514	0.88	.	.	.	.
			Witzwyl													
1891	?	?	?	?	157890	2.08	111441	1.47	140699	1.23	51046	0.44	(s. Thorberg)			
1892	?	?	?	?	132384	1.35	62028	0.63	128664	1.19	59177	0.55	.	.	.	.
1893	57144	2.99	23989	1.26	117786	1.35	46021	0.53	93213	1.14	36234	0.44	13630	1.62	11597	1.38
1894	59115	1.99	17873	0.60	97465	1.16	54150	0.65	80551	1.16	24651	0.36	15268	?	10957	?
1895	85935	2.93	24970	0.84	116267	1.36	51416	0.61	80381	1.25	28808	0.45	14414	?	12652	1.46
1896	105170	3,12	24184	0.88	117965	1.30	47464	0.51	78090	1.46	19585	0.36	16772	1.63	12628	1.23
	Ueberdies: Weiberarbeitsanstalt Hindelbank								37100	1.31	12149	0.78				

c) Strafart (nach einer auf Anfang 1892 [1]) erstellten Statistik).

Strafanstalten	Total der Gefangenen			Verurteilt						In einem Arbeitshaus auf administr. Wege interniert	
				Zu Zuchthausstrafe		Zu korrektion. Strafe		Zu Arbeitshausstrafe			
	männl.	weibl.	Total	m.	w.	m.	w.	m.	w.	m.	w.
. . . . .	162	78	240	162	.	.	1	.	.	.	77
Johannsen-Ins	150	13	163	14	.	62	13	.	.	74[2])	.
Trachselwald . . .	143	44	187	.	14	106	21	37	9	.	.
Total	455	135	590	176	14	168	35	37	9	74	77

[1]) Direktor Dr. Guillaume. [2]) Davon 2 Pensionäre aus Nidwalden.

Jahr	Roh-vermögen	Passiven	Reines Vermögen	Netto-E im ganzen
	Fr.	Fr.	Fr.	Fr.
1835	10606432	7286	10599146	2560833
1836	10574035	5000	10569035	2769785
1837	.	.	.	2494021
1838	.	.	.	2934058
1839	.	.	.	2735218
1840	.	.	.	2752388
1841	.	.	.	2985159
1842	.	.	.	2891774
1843	.	.	.	3072966
1844	.	.	.	3055438
1845	.	.	.	2886913
1846	30078268	3194406	26883862	3160290
1847	.	.	28717444	2489188
1848	.	.	27964259	2833338
1849	30178012	3109496	27068516	3475169
1850	32782383	3288951	29493432	2677949
1851	32083110	2181240	29901870	2784399
1852	45958663[2])	2806199[2])	43152463[2])	4072209[2])
1853	45267034	2407822	42859212	4253905
1854	46415186	3791273	42623913	4144214
1855	44988646	2096377	42892269	4408126
1856	45817301	2460145	43357156	4691866
1857	45702949	1830435	43872514	4863900
1858	45777645	1696377	44081268	4778751
1859	46059908	1573189	44486720	5009163
1860	46260387	1505912	44754475	5295069
1861	46016467	1409204	44607263	5111585
1862	46323063	1392853	44930210	5081114
1863	65370328	20439188	44931140	5372209
1864	69107068	23965704	45141364	5359928
1865	68620474	23583793	45036681	5499835
1866	70177410	25351201	44826209	5815534
1867	70726885	26400453	44326432	[illegible]

Bewegung des Staatsvermögens, der Einnahmen und Ausgaben von 1835—1898.

(Nach den Staatsrechnungen, Fortsetzung.)

Jahr	Staatsvermögen			Laufende Verwaltung			
	Roh-vermögen	Passiven	Reines Vermögen	Netto-Einnahmen im ganzen	Netto-Einnahmen worunter direkte Steuern	Netto-Ausgaben	Mehreinnahmen + Mehrausgaben −
	Fr.	Fr.	Fr.	Fr.	Fr.	Fr.	Fr.
1871	75945686	30575207	45370479	13922196	2601858	13163536	+ 758661
1872	78059595	31610226	46449368	14467693	2717962	13388261	+ 1079432
1873	84890598	36855787	48034811	15877583	2791784	15211891	+ 665692
1874	88379166	42056050	46323117	16010412	2870941	18690988	−2680576
1875	98650118	49578912	49071206	16206063	3002135	17921852	−1715789
1876	108574846	54473981	54100866	17805902	3361345	18790113	— 984211
1877	157284187	102492930	54791257	17009248	3576718	18033092	−1023844
1878	159959332	108952481	51006851	17257826	3616195	18173292	— 915466
1879	161691360	112577760	49113600	19300436	3540053	19300436	— 23011
1880	174893061	125593870	49299191	19634081	3634659	19583381	+ 50699
1881	169992176	122780464	47211712	21684052	3694871	21664145	+ 19907
1882	173342346	126049479	47292867	21729566	3633470	21748434	— 18868
1883	182019244	134403406	47615838	20925908	3685078	20910005	+ 15903
1884	184914521	137900413	47014107	22270851	3663780	23037100	— 766250
1885	197772931	150589129	47183801	20605453	3638466	20604982	+ 471
1886	193139182	145351934	47787248	21756231	3709828	21709869	+ 46362
1887	192958539	144275805	48682734	21613534	3819274	21369492	+ 244042
1888	205059877	155912861	49147016	21480225	3819737	21449322	+ 30903
1889	204276597	154365980	49910617	21132986	3847118	21577241	+ 555744
1890	190001575	140440150	49561124	22262308	3984850	22202541	+ 59767
1891	196515860	146544939	49970921	23282872	4073133	23197604	+ 85269
1892	237622974	187761452	49861521	25056710	4320378	25242671	— 185962
1893	232619743	182479347	50140396	26114166	4336843	26055134	+ 59032
1894	241487123	190140576	51346547	26352406	4418199	26229254	+ 123152
1895	255004815	199219354	55785462	27026676	4524552	26999051	+ 27626
1896	262201932	206152674	56049258	26237066	4686734	26223356	+ 13710
1897	354650833	298298475	56352358	27715499	4790838	27712525	+ 2973
1898	329292169	273290100	56002069	30532240	5998465	30603880	— 71640

Bestand des Staatsvermögens am Schlusse des Rechnungsjahres 1898.

Bilanz	I. Stammvermögen					II. Betriebsvermögen		Im ganzen
	Waldungen	Domänen und Domänenkasse	Hypothekarkasse	Kantonalbank	Anleihen	Betr.-Kapital der Staatskasse etc.	Saldo und Mobilieninventar	
	Fr.	Fr.	Fr.	Fr.	Fr.	Fr.	Fr.	Fr.
Aktiven	14306882	29077675	147844777	98938760	.	34884180	4239895	329292169
Passiven	.	2269640	127844777	88938760	19873560	34363364	.	273290101
Differenz	14306882	26808035	20000000	10000000	19873560	520816	4239895	56002068

Hauptergebnisse der laufenden Verwaltung

nach der Staatsrechnung des Kantons Bern pro 1898 im Vergleich mit denjenigen pro 1878.

Hauptrubriken	Rechnungsergebnis pro 1898			Rechnungsergebnis pro 1		
	Roh-einnahmen	Roh-ausgaben	Mehreinnahmen = + Mehrausgaben = −	Roh-einnahmen	Roh-ausgaben	Mehr-nahmen Mehr-ausgab
Allgemeine Verwaltung	50896	688866	— 637970	158478	623565	— 46
Gerichtsverwaltung	4242	914041	— 909799	36870	561128	— 52
Justiz	941318	1966407	—1025089	765889	1603014	— 83
Polizei						
Militär	936111	1246545	— 310434	590644	962028	— 37
Kirchenwesen	2077	988310	— 986233	1645	922512	— 92
Erziehungswesen	136774	3554726	—3417952	122148	1868847	—174
Gemeindewesen	.	8836	8836	.	6476	—
Armenwesen des g. Kantons	200172	1681720	—1481548	145991	279739	— 13
Armenwesen des a. Kantons				178867	719341	— 54
Volkswirtschaft und Gesundheitswesen	1459502	2579603	—1120102	74904	366397	— 29
Bauwesen, Entsumpfung und Vermessung	1471235	3772150	—2300915	206469	2339343	—213
Eisenbahnwesen, Kapital und Anlage	.	.	.	59772	1852748	—179
Anleihen	.	1897724	—1897724	.	.	.
Finanzwesen	888	130640	— 129753	1332	105954	— 10
Landwirtschaft	480212	756257	— 276045	258632	325945	— 6
Forstwesen	79022	189075	— 110053	13908	53197	— 3
Staatswaldungen	956620	449604	+ 507016	820757	462884	+ 35
Domänen (inklusive -Kasse)	943657	185724	— 757933	964422	113644	+ 85
Hypothekarkasse	6286251	5243970	+1042281	2318077	1885331	+ 43
Kantonalbank	2857435	2227063	+ 630372	520000	202500	+ 31
Staatskasse	534224	43402	+ 490823	472914	775823	— 30
Bussen u. Konfiskationen	212191	209035	+ 3157	21710	613	+ 2
Jagd, Fischerei und Bergbau	84391	33870	+ 50521	56746	20351	+ 3
Salzhandlung	1536720	759479	+ 777241	1786222	793685	+ 99
Stempel- u. Banknotensteuer	656184	42984	+ 613200	267264	25211	+ 24
Gebühren	1400811	79969	+1320842	619787	111147	+ 50
Erbschafts- und Schenkungssteuer	505063	61223	+ 443840	260580	13526	+ 24
Wirtschaftspatente u. Branntweinverkaufsgebühren	1053890	146818	+ 907072	589055	17230	+ 57
Eidgenöss. Alkoholmonopol [1] Ertragsanteil	1186691	118669	+1068022	1533349[1]	145199[1]	+1388
Militärsteuer	557182	324990	+ 232192	794982	709307	+ 8
Direkte Steuern im ganzen	5998465	300516	+5697949	3616195	306055	+3310
nämlich vom Vermögen	3529512	3406	+3526106	2513317	6023	+2507
„ „ Einkommen	2468437	87538	+2380900	1096897	135738	+ 961
Verwaltungs- u. Bezugskosten	516	209573	— 209057	5981	164294	— 158
Unvorhergesehenes	15	1665	— 1650	220	552	—
Total	30532240	30603880	— 71640	17257826	18173292	— 915

1) Ehemaliges Ohmgeld.

Gemeindehaushalt.

Bestand der Gemeindegüter auf Ende 1890 nach Amtsbezirken und Landesteilen.

(Reine Vermögenssummen.)

Amtsbezirke und Landesteile	Gemeindegüter mit örtlichem Zweck						Burgerliche Nutzungsgüter	
	Kirchengut	Allgemeines Ortsgut	Schulgut	Armengut	Zusammen	per Kopf der Bevölkerung	im ganzen (inklusive Specialgut)	per Burger
	Fr.	Fr.	Fr.	Fr.	Fr.	Fr.	Fr.	Fr.
erhasle	120578	104108	301252	89646	615584	86	1313341	255
erlaken	344267	1107940	804627	471342	2728176	113	2750911	165
utigen	154341	224378	281114	166940	826773	77	435447	57
anen	168658	110368	150158	292683	721867	142	52689	17
-Simmenthal	166768	95864	99870	236559	599061	82	159439	38
-Simmenthal	241690	153603	284841	330297	1010431	101	1841601	342
un	548972	2095125	1360645	1824626	5829368	194	3562299	322
Oberland	1745274	3891386	3282507	3412093	12331260	130	10115727	190
nau	221428	186377	589410	807416	1804631	73	.	.
achselwald	557403	350850	535998	415188	1859439	77	734076	69
Emmenthal	778831	537227	1125408	1222604	3664070	75	734076	69
nolfingen	437897	166895	799197	727116	2131105	83	349252	66
ftigen	266047	135216	604353	515090	1520706	78	1959682	243
hwarzenburg	91788	64117	170500	166193	492598	45	1157895	161
upen	142959	142416	444998	191716	922089	103	622377	199
rn	3264922	6770474	2832987	5501892	18370275	256	26204323	2763
aubrunnen	329193	586171	829256	314052	2058672	159	1181458	254
rgdorf	515474	1361035	937914	1799080	4613503	157	3325348	448
Mittelland	5048280	9226324	6619205	9215139	30108948	168	34800335	770
rwangen	459857	643884	1269554	582005	2955300	110	6203328	456
angen	355907	228342	815201	428539	1827989	106	3977591	444
Oberaargau	815764	872226	2084755	1010544	4783289	109	10180919	451
ren	340273	993256	587079	221160	2141768	221	5845901	1137
l	204349	— 397226	959199	360663	1126985	61	1663143	1161
lau	263323	711114	759243	296811	2030491	137	4290019	751
rberg	384426	797310	812270	401099	2395105	143	1947910	250
ach	162157	2289246	360445	328179	3140027	481	1007439	263
Seeland	1354528	4393700	3478236	1607912	10834376	163	14754412	617
enstadt	101062	426987	337447	254323	1119819	250	1933822	1086
rtelary	746297	1836998	1022615	1260038	4865948	180	6644633	1158
nster	1094076	900638	942301	356363	3293378	207	6549534	1184
ibergen	660575	4408078	698677	446498	6213828	578	.	.
ntrut	1677747	13040617	1031607	484138	16234109	639	306048	22
lsberg	1285928	842667	1314548	419834	3862977	277	7056275	997
nfen	671796	1444880	336682	109331	2562689	428	1807502	456
Jura	6237481	22900865	5683877	3330525	38152748	369	24297814	575
Kanton	15980158	41821728	22273989	19798817	99874692	186	94883284	456
1885:	14859999	44271231	18668648	27681026	105480904	196	85957413	414
1880:	11129097	41670339	15075827	17773015	85648278	160	75546557	363

Specieller Nachweis betreffend die Verwaltung der Gemeindegüter.

a) Im allgemeinen pro 1890.

Art des Guts	Anzahl Gemeinden	Anzahl Güter	Einnahmen	Ausgaben	Vermögen in				Schulden	Reines Vermögen
					Liegenschaften	Kapitalien	Gerätschaften	Aktivrestanz		
			Fr.	Fr.	Fr.	Fr.	Fr.	Fr.	Fr.	Fr.
Kirchengut	232	231	532938	684653	10963088	2227730	2978108	252255	441024	15980158
Ortsgut	528[1])	525	10760321	10330892	39991529	18781170	2660786	2133093	21744844	41821728
Schulgut	613	613	2548165	2481726	16410483	6570079	692179	163998	1562751	22273989
Armengut	537	549	1255717	1150568	2743908	17227713	87995	183768	444568	19798817
Total	—	1918	15097141	14647839	70109008	44806692	6419062	2733114	24193187	99874692
Burgergut (Nutzungs- und Specialgüter)	318	441	?	?	81968872	11174466	113505	1511846	12114099	82654590

Einwohner-Gemeinden nur 508.

b) Speciell betreffend die Ortsgutverwaltung [1]) pro 1876 und 1893.

Rechnungsrubrik	Einnahmen			Rechnungsrubrik	Ausgaben		
	pro 1876	pro 1893	Zunahme + Abnahme —		pro 1876	pro 1893	
	Fr.	Fr.	Fr.		Fr.	Fr.	
Aktivrestanz . . .	644582	1386590	+ 742008	Passivrestanz . . .	574970	988374	+
Miet- und Pachtzinse	1174863	1329914	+ 155051	Unterhalt d. Gebäude und Liegenschaften	267682	300832	+
Kapitalzinse	674978	681650	+ 6672	Kapitalzinse . . .	793241	975642	+
Polizeigebühren . .	158477	476382	+ 317905	Miet- und Pachtzinse	148177	74973	−
Bussen	31718	15866	− 15852	Beiträge für das Kirchenwesen . . .	168376	146749	−
Hundstaxen	76661	89660	+ 12999	Beiträge für d. Schulwesen	1391095	2441528	+
Konzessionsgebühren.	29536	22069	− 7467	Beiträge f. d. Armenwesen	490028	1287635	+
Ueberschuss d. gesetzl. Armenguts-Ertrags	22875	(160607)	+ 137732	Allgem. Verwaltungskosten	570174	866602	+
Staatsbeiträge . . .	83623	376892	+ 293269	Polizeikosten . . .	520863	888788	+
Steuern (Tellen) . .	3170366	5575818	+ 2405452	Bauten	571413	1101796	+
Verschiedenes . . .	925900	1539785	+ 613885	Brunnenanlagen und Wasserleitungen .	292847	302468	+
				Staats- u. Gemeindesteuern, Versicherungsbeiträge . .	107574	612008	+
				Verschiedenes . . .	862783	1680497	+
Total (Einnahmen)	6993579	11655233	+ 4761654	**Total** (Ausgaben)	6759223	11667892	+

1) Vergleiche Lieferung I, Jahrgang 1896, der Mitteilungen des bernischen statistischen Bureaus, worin die R ergebnisse pro 1893 gemeindeweise dargestellt sind.

Gemeindesteuerbezug pro 1897.

ntsbezirke und ndesteile	Gesamt-Steuerkapital		Betrag der Grundpfand-Schulden (Gemeindesteuerpflichtig)	Erhobene Gemeindesteuern (inklusive Extratellen)				Zahl der Gemeinden mit Steuerbezug [2]			
	Summe [1]	per Kopf der Bevölkerung		vom Vermögen	vom Einkommen	Gesamt-Betrag	per Kopf der Bevölkerung	überhaupt	unter 2 0/00	2—4 0/00	4 0/00 u. darüber
	Fr.	Fr.	Fr.	Fr.	Fr.	Fr.	Fr. Ct.				
rhasle	21694186	3030	6769590	65817	15236	81053	11.32	6	1	3	2
erlaken	113047165	4683	23424980	244136	94138	338274	14.02	25	.	15	10
tigen	30083731	2785	11009630	89130	10089	99219	9.19	6	.	5	1
nen	15889286	3115	6092250	39224	3635	42859	8.40	3	1	1	1
Simmenthal	25925520	3562	10557810	68843	6688	75531	10.38	4	.	4	.
Simmenthal	42685833	4281	11117920	91066	14726	105792	10.59	9	3	6	.
n	143952040	4767	31417841	292790	149647	442437	14.65	29	1	22	6
Oberland	393277761	4155	100390021	891006	294159	1185165	12.52	82	6	56	20
nau	81682022	3292	25542750	243737	68684	312421	12.59	9	.	5	4
chselwald	74425008	3071	21518370	196594	38572	235166	9.70	10	.	10	.
Emmenthal	156107030	3183	47061120	440331	107256	547587	11.16	19	.	15	4
nolfingen	111130673	4271	36578020	246661	54942	301603	11.69	31	8	21	2
tigen	64533165	3324	22311945	176378	22546	198924	10.25	27	3	19	5
warzenburg	23504207	2132	9383919	99588	8067	107655	9.77	4	1	.	3
pen	38135678	4257	9608856	82961	17671	100632	11.24	11	2	9	.
n	799499861	10286	103681240	830026	822584	1652610	23.05	12	5	7	.
ahrunnen	67561615	5208	15897008	131641	22123	153764	11.85	28	10	18	.
gdorf	157437545	5358	31055307	265374	135489	400863	13.64	25	7	18	.
Mittelland	1261802744	7040	228515895	1832629	1083422	2916051	16.27	138	36	92	10
rwangen	107236775	4023	20416188	248353	86918	335271	12.58	25	.	19	6
ngen	62647556	3647	14887098	159223	44272	203495	11.85	26	1	20	5
Oberaargau	169884331	3876	35303286	407576	131190	538766	12.29	51	1	49	11
en	39839659	4102	9930804	69431	19119	88550	9.12	15	4	10	1
l	154910964	6676	29154475	183147	251452	434599	18.73	4	1	2	1
au	56664300	3805	15384025	126769	43140	169909	11.41	26	6	17	3
rberg	70140587	4178	17497840	144107	33752	177859	10.59	12	10	2	.
ch	23393767	3568	4890888	29056	3919	32975	5.04	10	9	1	.
Seeland	344949277	5192	76858032	552510	351382	903892	13.60	67	30	32	5
enstadt	21074300	4711	.	33178	16729	49907	11.16	5	1	4	.
rtelary	99764835	3695	.	175524	137072	312596	11.58	19	4	13	2
nster	59226068	3930	.	91981	63184	155165	10.30	30	9	18	3
ibergen	29386860	2887	.	63703	21187	84890	8.34	14	5	8	1
ntrut	80847476	4146	.	75660	76088	151748	8.20	17	11	5	1
sberg	55619900	3991	.	70179	32342	102521	7.36	22	14	7	1
fen	29219760	4882	.	42116	22583	64699	10.81	10	4	6	.
Jura	375139199	3946	.	552341	369185	921526	9.69	117	48	61	8
Kanton	2701160342	5120	488128354	4676393	2336594	7012987	13.29	474[2]	121	295	58
1893:	2504472386	4647	411245495	4052931	1940474	5993405	11.44	477	152	266	59
1882:	2082242441	3914	?	3171684	1331166	4502850	8.49	451	162	231	58

Die gesamte Gemeinde-Steuerkraft schliesst das rohe Grundsteuerkapital, die grundpfändlich versicherten Kapitalien den 15fachen Betrag des Einkommens I. Kl., den 20fachen Betrag des Einkommens II. Kl. und den 25fachen Betrag Einkommens III. Kl. in sich.

Die Gesamtzahl der Einwohnergemeinden beläuft sich auf 508; es hatten aber von diesen laut Gemeindesteuer-Sta f. Jahrg. 1899 der „Mitteilungen" 34 Gemeinden keine Vermögenssteuer erhoben, nämlich 5 im Seeland und 29 im

Politische Statistik.

Politische Einteilung des bernischen Staatsgebietes.

Eidgenössische Wahlkreise	Bevölkerungszahl	Nationalratsmandate	Grossrats-Wahlkreise	Grossratsmandate	Anzahl d. politisch. Versammlungen (Gemeinden)
V. Oberland, umfassend die Amtsbezirke Oberhasle, Interlaken, Frutigen, Niedersimmenthal, Obersimmenthal, Saanen und Thun	94649	5	13	36	73
VI. Mittelland, umfassend die Amtsbezirke Seftigen, Schwarzenburg und Bern .	102137	5	10	38	37
VII. Emmenthal, umfassend die Amtsbezirke Konolfingen, Signau und Trachselwald	74613	4	10	29	49
VIII. Oberaargau, umfassend die Amtsbezirke Burgdorf, Aarwangen, Wangen und Fraubrunnen	86405	4	10	35	95
IX. Seeland, umfassend die Amtsbezirke Aarberg, Büren, Nidau, Biel, Erlach und Laupen	75377	4	8	34	59
X. Jura (Südkreis), umfassend die Amtsbezirke Neuenstadt, Courtelary, Münster und Freibergen	58159	3	6	23	48
XI. Jura (Nordkreis), umfassend die Amtsbezirke Pruntrut, Delsberg und Laufen	45339	2	5	17	58
Kantons-Total	536679	27	62	212	419

Verzeichnis der Volksabstimmungen pro 1897, 1898 und 1899.*)

№	Gegenstand der Vorlagen (eidgenössische und kantonale)	Datum	Stimmenzahl	
			Ja	Nein
44	Bundesbankgesetz	28. Febr. 1897	**45098**	22696†)
45	Beteiligung des Staates am Baue neuer Eisenbahnlinien	„ „ „	**50676**	15961
46	Revision der Bundesverfassung (Art. 24) betr. Forstpolizei	11. Juli 1897	**29899**	10153
47	Revision der Bundesverfassung (Art. 69) betr. Lebensmittelpolizei	„ „ „	**31139**	10326
48	Initiativbegehren betr. Wahl des Gr. Rates nach dem Proporz . . .	„ „ „	19521	**23504**
49	Beschluss betr. Aufnahme eines Anleihens von 50 Millionen Franken für die Hypothekarkasse . . .	17. Okt. 1897	**37091**	8049
50	Gesetz über das Armen- und Niederlassungswesen	28. Nov. 1897	**56784**	14450
51	Bundesgesetz betr. Erwerbung und Betrieb von Eisenbahnen durch den Bund (Rückkauf)	20. Febr. 1898	**74287**	20019
52	Gesetz betr. Abänderung des Kantonalbankgesetzes	1. Mai 1898	**39584**	15089
53	Ehrenfolgengesetz	„ „ „	**33013**	22555
54	Gesetz betr. Einführung der örtlichen Vormundschaftspflege	„ „ „	**39664**	15004
55	Revision der Bundesverfassung (Art. 64) betr. die Rechtseinheit a) Civilrecht	13. Nov. 1898	**43777**	8393
	b) Strafrecht	„ „ „	**43495**	2187
56	Beschluss betr. Aufnahme eines Anleihens von 15 Millionen Fr. für die Kantonalbank	2. Juli 1899	**21322**	9459
57	Gesetz betr. die Volksabstimmungen und öffentlichen Wahlen . . .	29. Okt. 1899	**32889**	13140
58	Gesetz betr. Beteiligung des Staates an der öffentlichen Krankenpflege	„ „ „	**38384**	10447

*) In Fortsetzung von pag. 96/97 der Lieferung II, Jahrgang 1897, der Mitteilungen des bern. statistischen Bureaus, enthaltend die Ergebnisse der Volksabstimmungen im Kanton Bern seit Einführung des Referendums.
†) Verworfen.

Ergebnisse der Volksabstimmungen pro 1897, 1898 und 1899

dargestellt nach Amtsbezirken und Landesteilen, resp. eidgenössischen Wahlkreisen.

Amtsbezirke und Landesteile resp. Wahlkreise	Abstimmung vom 28. Februar 1897.[1]								
	Zahl der Stimmberechtigten	Bundesbankgesetz				Eisenbahnsubventionsgesetz (kantonales)			
		Beteiligung	Gültige Stimmen	Ja	Nein	Beteiligung	Gültige Stimmen	Ja	Nein
Oberhasle	1598	1308	1263	971	292	1321	1227	922	305
Interlaken	6068	3718	3677	2766	911	3679	3484	2389	1095
Frutigen	2441	1952	1944	1562	382	1986	1973	1885	88
Saanen	1176	713	702	459	243	713	705	645	60
O.-Simmenthal	1582	1036	1026	850	176	1036	1026	967	59
N.-Simmenthal	2269	1379	1350	1135	215	1378	1343	1042	301
Thun	6980	4274	4216	3406	810	4278	4188	3205	983
Oberland	22114	14380	14178	11149	3029	14391	13946	11055	2891
Seftigen	3927	2559	2518	1633	885	2567	2543	2144	399
Schwarzenburg	2220	901	892	433	459	899	890	650	240
Bern	19017	9925	9794	7792	2002	9742	9598	8716	882
Mittelland	25164	13385	13204	9858	3346	13208	13031	11510	1521
Konolfingen	5903	3305	3265	1792	1473	3305	3231	2395	836
Signau	5231	2140	2112	1439	673	2138	2060	1361	699
Trachselwald	5294	2637	2565	1283	1282	2640	2558	1799	759
Emmenthal	16428	8082	7942	4514	3428	8083	7849	5555	2294
Burgdorf	6363	3369	3336	2346	990	3376	3304	2398	906
Aarwangen	5572	3246	3230	2136	1094	3237	3138	1902	1236
Wangen	3521	2154	2125	1055	1070	2150	2109	1376	733
Fraubrunnen	2850	1608	1592	1081	511	1608	1563	1010	553
Oberaargau	18306	10377	11283	6618	3665	10371	10114	6686	3428
Aarberg	3566	1646	1638	1229	409	1646	1606	1100	506
Büren	2085	1228	1226	1001	225	1229	1192	848	344
Biel	4148	2085	2057	1780	277	1994	1925	1608	317
Nidau	2946	1680	1669	1461	208	1678	1628	1243	385
Erlach	1383	970	961	823	138	971	962	897	65
Laupen	1959	1353	1339	982	357	1346	1325	1195	130
Seeland	16087	8962	8890	7276	1614	8864	8638	6891	1747
Neuenstadt	933	464	459	284	175	463	451	251	200
Courtelary	5517	3264	3180	2076	1104	3242	3018	2134	884
Münster	3872	2470	2402	1434	968	2480	2412	1865	547
Freibergen	2209	1360	1348	165	1183	1361	1350	1214	136
Jura (Südkreis)	12531	7558	7389	3959	3430	7546	7231	5464	1767
Pruntrut	5378	2987	2936	601	2335	2977	2914	1782	1132
Delsberg	3591	1937	1913	699	1214	1937	1913	1318	595
Laufen	1629	827	810	233	577	824	807	266	541
Jura (Nordkreis)	10598	5751	5659	1533	4126	5738	5634	3366	2268
Militär . . .	—	249	249	191	58	200	197	152	45
Kanton	121228[1])	68744	67794	45098	22696	68401	66640	50679	15961

[1]) Kantonale Stimmberechtigte im ganzen 120,915.

Ergebnisse der Volksabstimmungen pro 1897, 1898 und 1899

(Fortsetzung).

tsbezirke und ndesteile resp. ahlkreise	Abstimmung vom 11. Juli 1897.											
	Zahl der Stimmberechtigten	Revision der B.-V. (Art. 24) betr. Forstpolizei				Revision der B.-V. (Art. 69) betr. Lebensmittelpolizei				Initiativbegehren für den Grossratsproporz			
		Beteiligung	Gültige Stimmen	Ja	Nein	Beteiligung	Gültige Stimmen	Ja	Nein	Beteiligung	Gültige Stimmen	Ja	Nein
rhasle	1628	960	783	465	318	959	816	477	339	969	896	111	785
rlaken	6069	2206	1989	1360	629	2218	2040	1370	670	2290	2204	666	1538
tigen	2343	738	653	445	208	738	668	473	195	736	719	136	583
ien	1169	278	250	195	55	278	253	203	50	277	272	94	178
immenthal	1597	514	463	341	122	514	470	370	100	514	513	66	447
immenthal	2244	711	660	369	291	722	677	391	286	727	702	115	587
n	6919	2340	2127	1529	598	2346	2166	1556	610	2354	2297	701	1596
Oberland	21969	7747	6925	4704	2221	7775	7090	4840	2250	7867	7603	1889	5714
igen	3902	1375	1217	771	446	1377	1315	835	480	1384	1354	550	804
warzenburg	2216	581	526	243	283	581	556	300	256	580	569	238	331
	19251	5771	5168	4590	578	5743	5428	4875	553	5744	5626	3468	2158
Mittelland	25369	7727	6911	5604	1307	7701	7299	6010	1289	7708	7549	4256	3293
oltingen	5971	2466	2251	1613	638	2456	2318	1707	611	2477	2406	988	1418
au	5210	1334	1177	814	363	1334	1224	835	389	1334	1301	421	880
chselwald	5259	1934	1730	1036	694	1987	1811	1081	730	1999	1920	648	1272
Emmenthal	16440	5734	5158	3463	1695	5777	5353	3623	1730	5810	5627	2057	3570
gdorf	6322	2586	2417	1853	564	2639	2505	1927	578	2687	2611	1089	1522
wangen	5612	2506	2062	1454	608	2514	2163	1565	598	2369	2306	1204	1102
ngen	3541	1619	1469	1061	408	1625	1528	1112	416	1642	1600	823	777
ubrunnen	2823	1216	1119	871	248	1207	1136	896	240	1221	1188	450	738
Oberaargau	18298	7927	7067	5239	1828	7985	7332	5500	1832	7919	7705	3566	4139
berg	3555	1163	1045	785	260	1163	1079	849	230	1166	1129	413	716
n	2081	896	834	676	158	896	866	682	184	894	879	344	535
	4169	1253	1236	1158	78	1260	1246	1153	93	1299	1271	889	382
u	2950	1024	929	774	155	1023	985	807	178	1024	1000	494	506
ch	1379	520	472	361	111	519	488	369	119	521	500	180	320
pen	1897	981	907	622	285	981	945	695	250	979	957	290	667
Seeland	16031	5837	5423	4376	1047	5842	5609	4555	1054	5883	5736	2610	3126
enstadt	928	309	280	143	137	309	290	142	148	309	300	76	224
rtelary	5512	1403	1315	1051	264	1403	1332	1056	276	1409	1350	583	767
ster	3836	1255	1185	774	411	1255	1207	791	416	1269	1241	534	707
bergen	2197	852	788	516	272	845	800	521	279	850	831	603	228
ra (Südkreis)	12473	3819	3568	2484	1084	3812	3629	2510	1119	3837	3722	1796	1926
trut	5948	2110	1998	1552	446	2127	2039	1561	478	2154	2110	1557	553
berg	3590	1414	1359	1138	221	1435	1389	1153	236	1447	1417	946	471
en	1659	1305	1134	963	171	1324	1217	1030	187	1341	1274	708	566
a (Nordkreis)	11197	4829	4491	3653	838	4886	4645	3744	901	4942	4801	3211	1590
ür . . .	—	511	509	376	133	510	508	357	151	283	282	136	146
anton	121777	44131	40052	29899	10153	44288	41465	31139	10326	44249	43025	19521	23

229071

Ergebnisse der Volksabstimmungen pro 1897, 1898 und 1899

(Fortsetzung).

Amtsbezirke und Landesteile resp. Wahlkreise	Abstimmung vom 17. Oktober 1897					Abstimmung vom 28. Nov. 1897				
	Zahl der Stimmberechtigten	50 Mill.-Anleihen für die Hypothekarkasse				Zahl der Stimmberechtigten	Gesetz über das Armen- u. Niederlassungswesen (kant.)			
		Beteiligung	Gültige Stimmen	Ja	Nein		Beteiligung	Gültige Stimmen	Ja	Nein
Oberhasle	1630	810	810	787	23	1644	1143	1134	1005	129
Interlaken	6034	3015	3001	2914	87	6114	4034	4019	3644	375
Frutigen	2342	1076	1072	952	120	2374	1909	1901	1838	63
Saanen	1189	476	475	463	12	1177	958	930	818	112
O.-Simmenthal	1593	885	885	839	46	1578	1053	1051	991	60
N.-Simmenthal	2268	911	906	833	73	2207	1284	1279	1010	269
Thun	6987	3254	3180	2851	329	7079	4764	4751	4357	394
Oberland	22043	10427	10329	9639	690	22173	15145	15065	13663	1402
Seftigen	3872	1540	1524	1330	194	3899	2338	2328	2089	239
Schwarzenburg	2217	643	639	500	139	2218	1478	1476	1383	93
Bern	18948	5683	5644	4811	833	19125	8211	8179	7897	282
Mittelland	25037	7866	7807	6641	1166	25242	12027	11983	11369	614
Konolfingen	5952	2293	2265	1732	533	6022	4430	4408	4163	245
Signau	5205	1221	1210	923	287	5407	4207	4180	4090	90
Trachselwald	5310	1795	1769	1116	653	5384	3317	3297	2978	319
Emmenthal	16467	5309	5244	3771	1473	16813	11954	11885	11231	654
Burgdorf	6289	2252	2226	1643	583	6358	3836	3819	3452	367
Aarwangen	5555	2266	2204	1213	991	5581	3658	3645	3167	478
Wangen	3467	1587	1558	1051	507	3544	2197	2186	1877	309
Fraubrunnen	2818	1125	1109	864	245	2842	1648	1640	1388	252
Oberaargau	18129	7230	7097	4771	2326	18325	11339	11290	9884	1406
Aarberg	3576	1245	1237	1062	175	3534	1936	1932	1784	148
Büren	2103	991	986	894	92	2107	1170	1156	920	236
Biel	4191	1250	1237	1130	107	4180	1869	1840	1510	330
Nidau	2970	1202	1194	1125	69	2985	1522	1515	1328	187
Erlach	1360	750	747	726	21	1336	767	765	630	135
Laupen	1922	1052	1048	898	150	1907	1291	1289	1204	85
Seeland	16122	6490	6449	5835	614	16049	8555	8497	7376	1121
Neuenstadt	921	356	354	326	28	928	395	389	188	201
Courtelary	5528	1602	1573	1364	209	5537	2962	2932	1277	1655
Münster	3869	1453	1436	1158	278	3886	2052	2042	662	1380
Freibergen	2247	891	876	663	213	2101	1143	1125	207	918
Jura (Südkreis)	12565	4302	4239	3511	728	12452	6552	6488	2334	4154
Pruntrut	5866	1992	1970	1431	539	5872	3262	3244	305	2939
Delsberg	3517	1304	1273	866	407	3609	2006	1984	439	1545
Laufen	1644	742	732	626	106	1639	806	798	183	615
Jura (Nordkreis)	11027	4038	3975	2923	1052	11120	6074	6026	927	5099
Militär	.	.	.	.	.	.	.	.	.	.
Kanton	121390	45662	45140	37091	8049	122174	71646	71234	56784	14450

Ergebnisse der Volksabstimmungen pro 1897, 1898 und 1899

(Fortsetzung).

Amtsbezirke und Landesteile resp. Wahlkreise	Abstimmung vom 20. Februar 1898					Abstimmung vom 1. Mai 1898				
	Zahl der Stimmberechtigten	Bundesgesetz betreffend den Eisenbahnrückkauf				Zahl der Stimmberechtigten	Kantonalbankgesetz (Abänderung)			
		Beteiligung	Gültige Stimmen	Ja	Nein		Beteiligung	Gültige Stimmen	Ja	Nein
Oberhasle	1703	1525	1516	1445	71	1709	824	733	523	210
Interlaken	6471	5486	5472	4905	567	6291	4091	3407	2218	1189
Frutigen	2395	2052	2038	1786	252	2359	1169	987	584	403
Saanen	1188	770	767	544	223	1199	519	431	329	102
O.-Simmenthal	1608	1261	1260	1146	114	1606	1364	1161	762	399
N.-Simmenthal	2348	1912	1888	1661	227	2327	981	859	588	271
Thun	7346	5767	5748	4925	823	7156	4618	4071	3033	1038
Oberland	23059	18773	18689	16412	2277	22647	13566	11649	8037	3612
Seftigen	3948	2758	2747	2191	556	3897	2044	1805	1144	661
Schwarzenburg	2224	1217	1208	980	228	2216	789	728	409	319
Bern	19963	14215	14143	12322	1821	19385	7671	7111	6144	967
Mittelland	26135	18190	18098	15493	2605	25498	10504	9644	7697	1947
Konolfingen	6099	4713	4679	3661	1018	6085	3241	2784	2011	773
Signau	5475	3574	3563	3175	388	5432	1422	1249	933	316
Trachselwald	5344	3493	3470	2188	1282	5383	2598	2224	1307	917
Emmenthal	16918	11780	11712	9024	2688	16900	7261	6257	4251	2006
Burgdorf	6507	5052	5027	4161	866	6475	3052	2749	1996	753
Aarwangen	5718	4585	4573	3609	964	5672	2635	2376	6679	697
Wangen	3657	3051	3034	2053	981	3630	2278	1971	1408	563
Fraubrunnen	2934	2377	2363	1973	390	2888	1343	1166	864	302
Oberaargau	18816	15065	14997	11796	3201	18665	9308	8262	5947	2315
Aarberg	3664	2802	2794	2525	269	3628	1543	1361	1073	288
Büren	2220	1969	1966	1883	83	2181	967	871	684	187
Biel	4328	3802	3781	3604	177	4298	2382	2304	1976	328
Nidau	3291	2903	2894	2811	83	3205	1490	1318	991	327
Erlach	1366	1126	1124	1031	93	1359	593	539	421	118
Laupen	1991	1631	1625	1393	232	2011	1492	1236	848	388
Seeland	16860	14233	14184	13247	937	16682	8467	7629	5993	1636
Neuenstadt	953	585	583	445	138	944	365	337	226	111
Courtelary	5630	3734	3716	2933	783	5578	2206	1909	1395	514
Münster	3935	2794	2778	1702	1076	3844	1583	1431	915	516
Freibergen	2291	1421	1407	168	1239	2269	1451	1301	920	381
Jura (Südkreis)	12809	8534	8484	5248	3236	12635	5605	4978	3456	1522
Pruntrut	5938	3844	3828	1239	2589	6025	3922	3410	2054	1356
Delsberg	3713	2563	2551	692	1859	3664	1677	1514	1040	474
Laufen	1694	1384	1376	774	602	1689	1214	1058	895	163
Jura (Nordkreis)	11345	7791	7755	2705	5050	11378	6813	5982	3989	1993
Militär . . .	?	387	387	362	25	.	238	222	164	58
Kanton	125942	94753	94306	74287	20019	124405	61762	54623	39534	15089

Ergebnisse der Volksabstimmungen pro 1897, 1898 und 1899

(Fortsetzung).

Amtsbezirke und Landesteile resp. Wahlkreise	Abstimmung vom 1. Mai 1898								
	Zahl der Stimmberechtigten	Ehrenfolgengesetz				Gesetz betr. Einführung der örtl. Vormundschaftspflege			
		Beteiligung	Gültige Stimmen	Ja	Nein	Beteiligung	Gültige Stimmen	Ja	Nein
Oberhasle	1709	831	729	412	317	838	711	497	214
Interlaken	6291	4123	3503	1724	1779	4075	3339	2183	1156
Frutigen	2359	1168	997	510	487	1170	972	611	361
Saanen	1199	508	437	249	188	519	438	353	85
O.-Simmenthal	1606	1364	1140	678	462	1364	1117	747	370
N.-Simmenthal	2327	967	857	506	351	967	851	591	260
Thun	7156	4623	4171	2490	1681	4611	4084	3097	987
Oberland	22647	13584	11834	6569	5265	13544	11512	8079	3433
Seftigen	3897	2028	1799	1041	758	2044	1820	1171	649
Schwarzenburg	2216	789	716	396	320	789	700	404	296
Bern	19385	7739	7236	4435	2801	7674	7125	6152	973
Mittelland	25498	10556	9751	5872	3879	10507	9645	7727	1918
Konolfingen	6085	3241	2790	1936	854	3241	2804	2067	737
Signau	5432	1423	1274	869	405	1430	1267	982	285
Trachselwald	5383	2600	2269	1347	922	2606	2250	1412	838
Emmenthal	16900	7264	6333	4152	2181	7277	6321	4461	1860
Burgdorf	6475	3114	2846	1782	1064	3080	2804	2093	711
Aarwangen	5672	2645	2412	1429	983	2624	2397	1703	694
Wangen	3630	2311	2043	1410	633	2313	1987	1339	648
Fraubrunnen	2888	1349	1194	815	379	1347	1193	919	274
Oberaargau	18665	9419	8495	5436	3059	9364	8381	6054	2327
Aarberg	3628	1543	1393	959	434	1543	1379	1094	285
Büren	2181	967	888	569	319	967	864	639	225
Biel	4298	2508	2426	1120	1306	2409	2326	1928	398
Nidau	3205	1515	1321	433	888	1483	1254	918	336
Erlach	1359	587	533	357	176	593	541	416	125
Laupen	2011	1492	1251	806	445	1492	1225	868	357
Seeland	16682	8612	7812	4244	3568	8487	7589	5863	1726
Neuenstadt	944	365	346	114	232	365	326	212	114
Courtelary	5578	2215	1947	1038	909	2205	1924	1295	629
Münster	3844	1582	1446	804	642	1585	1446	875	571
Freibergen	2269	1470	1333	883	450	1441	1295	909	386
Jura (Südkreis)	12635	5632	5072	2839	2233	5596	4991	3291	1700
Pruntrut	6025	3955	3472	1945	1527	3940	3451	2097	1354
Delsberg	3664	1678	1526	917	609	1679	1518	1057	461
Laufen	1689	1203	1047	881	166	1208	1035	851	184
Jura (Nordkreis)	11378	6836	6045	3743	2302	6827	6004	4005	1999
Militär . .	.	238	226	158	68	238	225	184	41
Kanton	124405	62141	55568	33013	22555	61840	54668	39664	15004

Ergebnisse der Volksabstimmungen pro 1897, 1898 und 1899

(Fortsetzung).

Amtsbezirke und Landesteile resp. Wahlkreise	Abstimmung vom 13. November 1898 (Eidgen.) (Rechtseinheit)								
	Zahl der Stimmberechtigten	a) Civilrecht				b) Strafrecht			
		Beteiligung	Gültige Stimmen	Ja	Nein	Beteiligung	Gültige Stimmen	Ja	Nein
Oberhasle	1733	741	716	656	60	741	722	654	68
Interlaken	6285	3126	3067	2836	231	3132	3057	2807	250
Frutigen	2341	1098	1038	860	178	1098	1032	836	196
Saanen	1300	484	455	406	49	484	460	406	54
O.-Simmenthal	1641	764	706	591	115	747	702	584	118
N.-Simmenthal	2391	1094	1036	862	174	1061	1016	840	176
Thun	7317	3627	3455	3014	441	3607	3392	2925	467
Oberland	23008	10934	10473	9225	1248	10870	10381	9052	1329
Seftigen	3937	1596	1515	1235	280	1596	1514	1223	291
Schwarzenburg	2207	699	664	503	161	699	655	472	183
Bern	20468	7329	7225	6772	453	7401	7277	6823	454
Mittelland	26612	9624	9404	8510	894	9696	9446	8518	928
Konolfingen	6071	2856	2727	2382	345	2851	2701	2340	361
Signau	5409	1971	1893	1718	175	1978	1898	1720	178
Trachselwald	5286	2058	1939	1516	423	2046	1926	1495	431
Emmenthal	16766	6885	6559	5616	943	6875	6525	5555	970
Burgdorf	6398	3008	2935	2483	452	3009	2927	2473	454
Aarwangen	5665	2783	2675	2280	395	2783	2664	2265	399
Wangen	3644	1915	1847	1338	509	1914	1859	1355	504
Fraubrunnen	2890	1401	1343	1177	166	1399	1354	1183	171
Oberaargau	18597	9107	8800	7278	1522	9105	8804	7276	1528
Aarberg	3586	1469	1403	1267	136	1468	1399	1267	132
Büren	2171	1374	1234	1057	177	1374	1222	1048	174
Biel	4737	2005	1973	1899	74	2001	1967	1883	84
Nidau	3382	2408	2159	1915	244	2420	2210	1944	266
Erlach	1360	600	587	550	37	599	585	547	38
Laupen	1986	1149	1097	980	117	1131	1081	979	102
Seeland	17222	9005	8453	7668	785	8993	8464	7668	796
Neuenstadt	912	366	355	279	76	366	348	268	80
Courtelary	5633	1833	1782	1630	152	1828	1774	1601	173
Münster	3870	1551	1464	1010	454	1549	1460	996	464
Freibergen	2270	853	804	228	576	851	813	226	587
Jura (Südkreis)	12685	4603	4405	3147	1258	4594	4395	3091	1304
Pruntrut	6055	1959	1916	955	961	1970	1932	959	973
Delsberg	3680	1410	1379	707	672	1404	1370	705	665
Laufen	1716	745	710	608	102	739	711	610	107
Jura (Nordkreis)	11451	4114	4005	2270	1735	4113	4019	2274	1745
Militär	.	71	71	63	8	71	71	61	10
Kanton	126341	54345	52170	43777	8393	54292	52105	43495	8610

Ergebnisse der Volksabstimmungen pro 1897, 1898 und 1899

(Schluss).

Amtsbezirke und Landesteile resp. Wahlkreise	Abstimmung vom 2. Juli 1899					Abstimmung vom 29. Oktober 1899								
	Zahl der Stimmberechtigten	Kantonalbank-Anleihen (von 15 Mill.)				Zahl der Stimmberechtigten	Gesetz betr. Volksabstimmungen und öffentl. Wahlen				Staatsbeteiligung an öffentl. Krankenpfle			
		Beteiligung	Gültige Stimmen	Ja	Nein		Beteiligung	Gültige Stimmen	Ja	Nein	Beteiligung	Gültige Stimmen	Ja	Ne
Oberhasle	1710	354	351	328	23	1695	440	386	267	119	452	407	308	
Interlaken	6157	1852	1825	1478	347	6269	2537	2267	1808	459	2568	2351	2029	
Frutigen	2322	685	675	522	153	2366	1220	879	549	330	1220	934	646	
Saanen	1304	240	229	174	55	1307	290	255	200	55	298	281	241	
Obersimmenthal	1643	491	488	377	111	1652	568	489	394	95	576	529	439	
Niedersimmenthal	2305	471	465	332	133	2413	870	702	454	248	866	764	535	
Thun	7307	1783	1756	1337	419	7386	2493	2188	1591	597	2503	2312	1789	
Oberland	22748	5876	5789	4548	1241	23088	8418	7166	5263	1903	8483	7578	5987	1
Seftigen	3958	1073	1051	766	285	3968	1658	1374	872	502	1665	1445	1033	
Schwarzenburg	2241	448	445	297	148	2216	679	563	300	263	678	597	373	
Bern	19488	3052	2981	2464	517	19786	7589	6654	4826	1828	7676	7054	6204	
Mittelland	25687	4573	4477	3527	950	25970	9926	8591	5998	2593	10019	9096	7610	1
Konolfingen	6068	1668	1629	1050	579	6194	3152	2549	1718	831	3158	2672	2000	
Signau	5320	840	816	538	278	5348	1439	1212	895	317	1475	1305	1039	
Trachselwald	5398	1550	1509	729	780	5398	2146	1777	1121	656	2197	1929	1327	
Emmenthal	16786	4058	3954	2317	1637	16940	6737	5538	3734	1804	6830	5906	4366	1
Burgdorf	6433	1840	1795	1214	581	6400	3122	2526	1829	697	3032	2661	2103	
Aarwangen	5604	1632	1606	1071	535	5612	2510	2084	1468	616	2540	2311	1800	
Wangen	3609	1245	1212	850	362	3665	1828	1524	1053	471	1835	1627	1288	
Fraubrunnen	2898	845	828	599	229	2896	1254	1031	730	301	1280	1145	903	
Oberaargau	18544	5562	5441	3734	1707	18573	8714	7165	5080	2085	8687	7744	6094	1
Aarberg	3581	943	921	702	219	3575	1499	1234	931	303	1501	1306	1040	
Büren	2156	558	544	444	100	2164	987	776	587	189	997	836	659	
Biel	4691	1283	1242	1132	110	4779	2360	2107	1868	239	2463	2212	2034	
Nidau	3348	918	901	769	132	3416	1771	1413	1100	313	1798	1505	1259	
Erlach	1369	400	393	345	48	1374	579	490	376	114	579	509	391	
Laupen	1928	732	711	499	212	1953	938	814	576	238	989	893	652	
Seeland	17073	4834	4712	3891	821	17261	8134	6834	5438	1396	8327	7261	6035	1
Neuenstadt	893	218	214	167	47	900	359	309	240	69	359	321	270	
Courtelary	5548	1273	1217	943	274	5647	3653	3056	2611	445	3705	3227	2799	
Münster	3898	1104	1044	538	506	3926	2321	2049	1384	665	2335	2125	1516	
Freibergen	2173	612	578	188	390	2242	1045	912	338	574	1061	956	663	
Jura (Südkreis)	12512	3207	3053	1836	1217	12715	7378	6326	4573	1753	7460	6629	5248	1
Pruntrut	5901	1753	1678	618	1060	5828	2830	2466	1438	1028	2881	2561	1564	
Delsberg	3514	1066	1032	394	638	3694	1529	1335	887	448	1551	1411	986	
Laufen	1658	542	524	383	141	1700	670	574	449	125	679	606	459	
Jura (Nordkreis)	11073	3361	3234	1395	1839	11222	5029	4375	2774	1601	5111	4578	3009	1
Militär . .	.	127	121	74	47	.	39	34	29	5	39	39	35	
Kanton	124423	31598	30781	21322	9459	125769	54375	46029	32889	13140	54956	48831	38384	1



Ergebnisse der Volksabstimmungen pro 1897, 1898 und 1899
(Schluss).

Ausstellung	Gegenstände	Auszeichnung
Schweiz. landwirtschaftliche Ausstellung in Bern (wissenschaftl. Abteilung) **vom Jahre 1895**	Landwirtschaftliche Statistik des Kantons Bern (Graphische Darstellungen nebst Veröffentlichungen)	**Ehrendiplom** (Höchste Auszeichnung)
Schweiz. Landesausstellung in Genf (wissenschaftl. Abteilung) **vom Jahre 1896**	Die nämlichen wie oben	**Silbervergoldete Medaille** (Médaille de vermeil)
Kantonale Gewerbeausstellung in Thun (Gruppe für Gewerbe-Förderung und Litteratur) **vom Jahre 1899**	Gewerbestatistik (Graphische Uebersichten betreffend die gewerblichen Verhältnisse im Kanton Bern nebst Veröffentlichungen)	**Ehrendiplom** (Höchste Auszeichnung)



Vorrätige statistische Veröffentlichungen.

Beiträge zur Statistik des Kantons Bern. Heft III, 1864.
Statistisches Jahrbuch für den Kanton Bern, Jahrgänge I–XI, 1865–1877.
Hauptergebnisse der Volkszählung vom 1. Dezember 1880.
Zur Statistik der Schulhygiene im Kanton Bern 1879.
Ergebnisse der Gemeinderechnungen im Kanton Bern auf Ende 1880.
Mitteilungen des bernischen statistischen Bureaus (Jahrgang 1883):
Lieferung I: Der Weinbau im Kanton Bern pro 1881/82 (mit einer graphischen Witterungstabelle).
Lieferung II: 1. Stand und Bewegung der Bürger und Einsassen in den Gemeinden von 1850–1880.
2. Bevölkerungsbewegung von 1876–1881.
3. Die aussergewöhnlichen Todesfälle von 1878–1882.
Lieferung III: Die Gemeindesteuern im Kanton Bern pro 1882.
Lieferung IV: 1. Die überseeische Auswanderung aus dem Kanton Bern in den Jahren 1878–1882.
2. Statistik der Geltstage im Kanton Bern von 1878–1882 (mit zwei graphischen Tabellen).
Mitteilungen des bernischen statistischen Bureaus (Jahrgang 1885):
Lieferung I: 1. Die Weinernte der Jahre 1883 und 1884 im Kanton Bern.
2. Statistik der Milchwirtschaft im Käsereibetrieb des Kantons Bern.
3. Statistik der Sparkassen im Kanton Bern.
Lieferung II: Vergleichende Statistik der Volkszählungsergebnisse betreffend den Kanton Bern.
Lieferung III: 1. Der Holzkonsum im Kanton Bern.
2. Die Hagelschläge seit 1878, speciell von 1882–1885, mit zwei Uebersichtskarten.
Mitteilungen des bernischen statistischen Bureaus (Jahrgang 1886):
Lieferung I: Landwirtschaftliche Statistik für das Jahr 1885.
„ II: Ergebnisse der Viehzählung im Kanton Bern vom 21. April 1886.
Mitteilungen des bernischen statistischen Bureaus (Jahrgang 1887):
Lieferung I: Landwirtschaftliche Statistik pro 1886.
„ II: Untersuchungen betreffend die Bevölkerungsbewegung und die wirtschaftlichen Verhältnisse im Jahrzehnt 1876–1886.
Mitteilungen des bernischen statistischen Bureaus (Jahrgang 1888/89):
Lieferung I: Ergebnisse der Obstbaumzählung vom Mai 1888 im Kanton Bern.
(Ed. franç.) Resultats du recensement des arbres fruitiers du mai 1888 (avec une carte), publiés par le Bureau cantonal de statistique.
Lieferung II: Ortschafts-Statistik (auch in französischem Text):
1. Zahl der Wohnhäuser, der Haushaltungen, der wohnhaften und anwesenden Personen in den Ortschaften des Kantons Bern nach der Volkszählung vom 1. Dezember 1888.
2. Die Bevölkerung nach Einwohner- und Kirchgemeinden, festgestellt auf Grund der eidgenössischen Volkszählung vom 1. Dezember 1888.
Lieferung III: Landwirtschaftliche Statistik für die Jahre 1887 und 1888.
Mitteilungen des bernischen statistischen Bureaus (Jahrgang 1890):
Lieferung I: Gewerbestatistik für die Städte Bern, Biel und Bürgdorf.
„ II: Grundbesitzstatistik des Kantons Bern nach der Aufnahme vom Jahre 1888.
(Ed. franç.) Statistique de la propriété foncière du canton de Berne d'après le recensement de 1888, publiée par le Bureau cantonal de statistique.
Mitteilungen des bernischen statistischen Bureaus (Jahrgang 1891):
Lieferung I: Die gewerblichen Betriebe und Unternehmungen des Kantons Bern nach der Aufnahme vom November 1889 (auch in französischem Text).
„ II: Landwirtschaftliche Statistik für die Jahre 1889 und 1890.
(Ed. franç.) Statistique agricole du Jura bernois de 1885–1890.
Mitteilungen des bernischen statistischen Bureaus (Jahrgang 1892):
Lieferung I: Statistik der öffentlichen Krankenpflege im Kanton Bern mit Bezugnahme auf die Krankenversicherung.
„ II: Ergebnisse der Bevölkerungs-Statistik des Kantons Bern für den Zeitraum von 1886 bis 1891.
Mitteilungen des bernischen statistischen Bureaus (Jahrgang 1893):
Lieferung I: Bericht über die Verschuldung des Grundbesitzes und deren Ursachen.
„ II: Landwirtschaftliche Statistik für die Jahre 1891 und 1892 nebst Beilage über Stand und Entwicklung des landwirtschaftlichen Genossenschaftswesens.
Mitteilungen des bernischen statistischen Bureaus (Jahrgang 1894):
Lieferung I: Die gewerblichen Verhältnisse im Kanton Bern nach der Berufs- und Gewerbestatistik.
„ II: Ueber die Leistungen der organisierten freiwilligen Krankenpflege im Kanton Bern und verwandter Bestrebungen.
„ III: Statistik der Gemeindesteuern im Kanton Bern pro 1893.
(Ed. franç.) Statistique des impôts communaux dans le canton de Berne en 1893.
Mitteilungen des bernischen statistischen Bureaus (Jahrgang 1895):
Lieferung I: Landwirtschaftliche Statistik für die Jahre 1893 und 1894.
„ II: Statistik der Milchwirtschaft des Kantons Bern (nebst Verzeichnis der Käsereien).
Mitteilungen des bernischen statistischen Bureaus (Jahrgang 1896):
Lieferung I: Rechnungsergebnisse der laufenden Verwaltung im Ortsgut der Einwohnergemeinden des Kantons Bern.
„ II: Landwirtschaftliche Statistik für das Jahr 1895.
„ III: Ergebnisse der Viehzählung im Kanton Bern vom 20. April 1896.
Mitteilungen des bernischen statistischen Bureaus (Jahrgang 1897):
Lieferung I: Landwirtschaftliche Statistik für das Jahr 1896, mit einer graphischen Beilage in Farbendruck.
„ II: Ergebnisse der Volksabstimmungen im Kanton Bern seit Einführung des Referendums.
Mitteilungen des bernischen statistischen Bureaus (Jahrgang 1898):
Lieferung I: Geschichte und Thätigkeit des statistischen Bureaus des Kantons Bern von 1848–1898. Im Auftrage der Direktion des Innern verfasst von C. Mühlemann, Vorsteher des kantonalen statistischen Bureaus.
„ II: Landwirtschaftliche Statistik für das Jahr 1897.
(Ed. franç.) Statistique agricole du Jura bernois de 1891–1897.
Mitteilungen des bernischen statistischen Bureaus (Jahrgang 1899):
Lieferung I: Statistik der Gemeindesteuern im Kanton Bern.
„ II: Landwirtschaftliche Statistik für das Jahr 1898.

NB. Jede Lieferung ist einzeln käuflich zum Preise von höchstens Fr. 1. 50.

Kommissionsverlag von **Schmid & Francke** in Bern.

228071

Mitteilungen
des
bernischen statistischen Bureaus.

Jahrgang 1900. — Lieferung II.

Inhalt:

Landwirtschaftliche Statistik für das Jahr 1899.

Bern.
Buchdruckerei K. J. Wyß.
1900.

Inhaltsverzeichniß auf der dritten Seite des Umschlages.

THE NEW YORK
PUBLIC LIBRARY
229071
ASTOR, LENOX AND
TILDEN FOUNDATIONS.
R 190[illegible] L

Landwirtschaftliche Statistik

für

das Jahr 1899.

Einleitung.

Die bisherige Berichterstattung über die Ernte-Ergebnisse wurde auch pro 1899 im Interesse einer fortgesetzten allgemeinen Produktionsstatistik der Landwirtschaft des Kantons Bern angeordnet und analog der frühern Ernte-Ergebnisse verwertet. Zwar besteht für uns keine bindende Vorschrift oder Weisung, sei es vom gesetzgebenden Körper oder von der Exekutive, wonach die landwirtschaftliche Statistik regelmäßig fortgesetzt werden müßte; es wurde dies bisher als in der Natur der Sache liegend, und somit aus Gründen logischer Consequenz als selbstverständlich betrachtet, zumal kein Erntejahr dem andern gleich ist. Immerhin würden wir es bedauern, wenn das hierseitige statistische Bureau mit seinen schwachen Hilfskräften genötigt wäre, angesichts dringenderer Aufgaben, die planmäßige Bearbeitung der landwirtschaftlichen Statistik zum Teil oder ganz fallen zu lassen; denn es kann nicht geleugnet werden, daß die prekäre Lage der Landwirtschaft die besondere Aufmerksamkeit der Behörden mehr denn je erheischt. Mit einer passiven oder gar renitenten Agrarpolitik z. B. würde unserer Landwirtschaft kaum aufgeholfen, am allerwenigsten durch eine einseitige auf möglichste Verbilligung der Lebensmittel gerichtete schweizer. Handelspolitik. Aber auch für die betr. Interessenkreise dürfte es ratsam erscheinen, etwas weniger in tendenziöser Politik und Polemik zu machen, dafür aber um so mehr auf ernsthafte, objektive Untersuchung der Zustände und Verhältnisse der Landwirtschaft zu halten, um gestützt darauf wirksame Maßnahmen zur Abhülfe von Mißständen oder Abwehr von bezüglichen Gefahren zu treffen. Sehr zu begrüßen wäre es, wenn vom Bunde auch einmal ein ernsthafter Schritt gethan würde, z. B. durch die Verbindung einer landwirtschaftlichen Betriebsstatistik mit der nächsten Viehzählung nach dem Beispiel anderer Staaten

und nach bereits gemachten Vorschlägen, womit zugleich die Grundlage für eine schweizer. Produktionsstatistik der Landwirtschaft resp. für eine Anbau- und Ernteſtatistik geschaffen werden könnte. Auch wären genaue Einzeluntersuchungen über die Rentabilität der Landwirtschaft, ferner positive Nachweise über Kauf- und Pachtpreise, Personal und Lohnverhältnisse und endlich über Verschuldung event. nach typischem Verfahren sehr wünschenswert.

Solche planmäßig vom Bunde angeordnete und succeſſive durchgeführte agrarſtatiſtiſche Erhebungen würden das beſte Material zur objektiven Beurteilung der landwirtſchaftlichen Zuſtände und Verhältniſſe bieten und es würde damit zugleich der gute Wille bekundet, der Landwirtſchaft durch wirkſame Vorbeugung der drohenden Notlage entgegenzukommen — ein Umſtand, der ſchon im Hinblick auf den guten Erfolg der geſetzgeberiſchen Thätigkeit unſerer Behörden (beim Referendum) nicht zu unterſchätzen wäre. Alſo nur einmal anfangen in möglichſt einfachem Rahmen mit beſcheidener Kreditforderung und dann die Flinte nicht beim erſten Hindernis oder Mißerfolg in's Korn werfen, ſondern unabläſſig weiter ausbauen!

Die Ernte des Jahres 1899.

Das Jahr 1899 kann mit Bezug auf den Gang und das Ergebnis der Ernte für die Landwirtſchaft als ein ſehr günſtiges bezeichnet werden. Die Witterung war dem Vorjahre ähnlich: Im Frühling und Vorſommer naßkalt, nachher ſchön und trocken. Vor allem gab es reichlich und geſchmackvolles Futter; die Heuernte namentlich fiel qualitativ vortrefflich aus. Zwar wurde dieſelbe in ſpäten Lagen durch unbeſtändige Witterung unterbrochen und ziemlich verzögert; immerhin aber konnte das Heu größtenteils trocken eingebracht werden. Die ſämtlichen Ernten waren überhaupt von gutem ja beinahe durchwegs von ſchönem Wetter begünſtigt, weshalb eine ſehr gute Qualität des Futters und der Getreide-, ſowie eine äußerſt ergiebige Kartoffelernte erzielt wurde; dagegen fehlte das Obſt leider ganz und gar. Die Viehpreiſe hielten ſich ſo ziemlich auf der Höhe des Vorjahres. Im Ganzen betrachtet gehört das Erntejahr 1899 zu den beſten der letzten Jahre.

Getreide.

Auch in diesem Jahr ist die Getreideernte trotz frühzeitiger Lagerung namentlich des Roggens und Hafers quantitativ und qualitativ gut ausgefallen. Die einzelnen Fruchtarten erzeigen folgende Erträge:

a. Körnerertrag:

Durchschnittsertrag in Doppelzentnern:

	Weizen	Korn	Roggen	Gerste	Hafer	überhaupt
per Hektar	16,8	20,5	16,7	14,0	17,4	17,7
per Juchart	5,9	7,4	6,0	5,0	6,3	6,4
Gesamtertrag	184,305	283,031	126,981	32,702	188,206	815,225

b. Strohertrag:

Durchschnittsertrag in Doppelzentnern:

	Weizen	Korn	Roggen	Gerste	Hafer	überhaupt
per Hektar	29,8	30,5	35,7	18,7	23,5	28,9
per Juchart	7,1	11,0	12,9	6,7	8,5	10,4
Gesamtertrag	337,950	421,979	271,634	44,054	254,008	1,329,625

Die Durchschnittspreise und der Geldwert des Getreideertrages beziffern sich wie folgt:

a. Für Körner:

Durchschnittspreis per Doppelzentner:

Weizen	Korn	Roggen	Gerste	Hafer	überhaupt
Fr.	Fr.	Fr.	Fr.	Fr.	Fr.
18.80	14.10	15.60	15.80	16.60	—

Geldwert im ganzen:

3,462,773	3,994,658	1,964,343	518,045	3,125,036	13,064,855

b. Für Stroh:

Durchschnittspreis per Doppelzentner:

Weizen	Korn	Roggen	Gerste	Hafer	überhaupt
Fr.	Fr.	Fr.	Fr.	Fr.	Fr.
4.70	5.10	6.—	4.—	4.10	—

Geldwert im ganzen:

1,594,047	2,162,823	1,615,593	175,113	1,045,524	6,593,100

Geldwert für Körner und Stroh zusammen Fr. 19,657,955

Hackfrüchte.

Die Ernte an Hackfrüchten insbesondere die Kartoffelernte fiel quantitativ und qualitativ sehr gut aus. Dieser Kartoffelreichtum brachte die Landwirte vielerorts in förmliche Verlegenheit, da die Verwertung der Kartoffeln mit Schwierigkeiten verbunden war. Nur 185 Gemeinden oder 36,5 % der Gesamtzahl haben Schädigungen der Kartoffeln durch Krankheit gemeldet; die bezüglichen Angaben variieren hauptsächlich von 1—10% Ertragsverminderung. Durch die Errichtung der Zuckerfabrik in Aarberg wurde der Zuckerrübenkultur wieder größere Aufmerksamkeit geschenkt.

Laut Angaben der Zuckerfabrik an die kant. Landwirtschaftsdirektion wurden aus dem Kanton Bern von 1542 Lieferanten 106,587 q. Zuckerrüben in die Fabrik geliefert, was mit Hinzurechnung der staatl. Kulturprämie einen Geldbetrag von Fr. 234,486 ausmacht. Damit aber die Zuckerfabrik prosperieren könne, sollten noch bedeutend mehr Zuckerrüben gepflanzt werden; denn nach einer Zeitungsnotiz erhielt die Fabrik im verflossenen Herbst im Ganzen 134,000 q. Rohmaterial, während sie eingerichtet ist, ein Minimalquantum von 350,000 q. zu verarbeiten.

Das Ernteergebnis der einzelnen Hackfruchtarten ist folgendes:

(Doppelzentner)	Kartoffeln	Runkeln u. Kohlrüben	Möhren	Zuckerrüben
Durchschnittl. p. Hekt.	151,9	233,0	75,2	350,0
„ „ Juch.	54,7	83,9	27,1	126,0
Ertrag d. Hauptfrucht	3,226,753	881,232	87,178	131,069
„ „ Nachfrucht	—	44,579 (Ackerrüben)	18,752	—

Die Durchschnittspreise, sowie der Geldwert der geernteten Hackfrüchte ergeben folgende Ziffern:

Hauptfrucht				Nachfrucht		Zusammen
Kartoffeln	Runkeln und Kohlrüben	Zuckerrüben	Möhren	Ackerrüben	Möhren	Fr.
Durchschnittspreis per Doppelzentner:						
4.80	2.60	2.10	5.40	2.20	5.40	—
Geldwert im ganzen:						
15,326,376	2,297,925	275,247	474,130	97,324	98,460	18,569,462

Kunstfutter.

Die Kunstfutterernte blieb hinter den Vorjahren 1897 und 1898 nicht zurück, sondern lieferte, wenn nicht größere so doch ziemlich gleiche Erträge. Das Ertragsergebnis der verschiedenen Futterarten ist folgendes:

Durchschnittsertrag in Doppelzentnern:

	Futtermischungen	Klee	Luzerne	Esparsette	Uebrige Futterpflanzen	überhpt.
per Hekt.	68,2	77,1	66,8	59,5	54,2	69,3
per Juch.	24,6	27,8	24,0	21,4	19,5	24,9
im ganzen	2,119,576	1,303,511	161,644	433,225	66,692	4,084,648

Dazu als Vor- oder Nachfrucht: 56,705

Zusammen: 4,141,353

Der Geldwert der Kunstfutterernte im ganzen ist auch dieses Jahr etwas gestiegen und repräsentiert die Summe von Fr. 32,806,087.

Verschiedene Pflanzungen.

(Gemüse, Hülsenfrüchte und Handelspflanzen.)

Die Ernteergebnisse dieser Kulturpflanzen sind folgende:

a. Gemüse und Hülsenfrüchte:

Durchschnittserträge per Ar	Kohl (Kabis) Vierling=25 Köpfe	Kraut ꝛc. Kilos	Erbsen Viertel	Ackerbohnen Viertel=15 Ltr.
	8,2	166	2,9	3,1
		Doppelzentner.		
Gesamtertrag	790,087	47,263	109,263	173,839
Geldwert in Franken	2,488,915	945,260	447,538	662,836

Geldwert im ganzen Fr. 4,544,549

b. Handelspflanzen:

	Raps	Hanf	Flachs	Cichorie	Tabak
Durchschnittsertrag per Ar (Kilos)	13,1	8,8	7,4	72,8	12,3
Gesamtertrag (Doppelzentner)	1,045,7	2,869,9	2,710,2	525,9	299,4

Durchschnittspreise und Geldwert:

	Raps	Hanf	Flachs	Cichorie	Tabak
Durchschnittspreise per Kilos Cts.	38	165	170	47	60
Geldwert Fr.	33,501	450,930	455,379	23,795	17,964

Geldwert im ganzen Fr. 981,569

Der Gesamtgeldwert der „verschiedenen Pflanzungen" beziffert sich auf Fr. 5,526,118.

Wiesenbau.

Die diesjährige Futterernte kann wiederum als eine befriedigende bezeichnet werden. Heu und Emd konnten gut eingebracht werden und deshalb war auch die Qualität derselben vorzüglich. Infolge längerer Trockenheit des Nachsommers und Herbstes ist vielerorts das Emd und fast überall die Herbstweide oder das Herbstgras spärlich ausgefallen. Der Ertrag an Wiesenheu, Emd und Herbstweide ist folgender:

Ertrag an Heu, Emd u. Herbstgras	in gutem Wiesland	in mittlerem Wiesland	in geringem Wiesland	überhaupt
		(per Doppelzentner)		
Durchschn. p. Hekt.	81,4	52,5	27,2	54,4
Durchschn. p. Juch.	29,3	18,9	9,8	19,6
Gesamtertrag				
an Heu	1,964,809	1,489,714	687,015	4,141,538
an Emd	794,516	535,157	179,294	1,508,967
an Herbstgras	243,720	149,929	47,980	441,629
Zusammen	3,003,045	2,174,800	914,289	6,092,134

Mit Hinzuzählung des Kunstfutterertrages (4,141,353 q.) beziffert sich der Gesamtertrag an Futter auf 10,233,487 Doppelzentner.

Die Preise und der Geldwert stellen sich folgendermaßen:

Durchschnittspreis	Für gutes Heu	für geringes Heu	für Emd	für Heu und Emd gemischt
per Doppelztr.	Fr. 8.—	6.10	8.70	7.90
Geldwert	von gutem Wiesland	von mittlerem Wiesland	von geringem Wiesland	überhaupt
Heu Fr.	15,752,453	11,759,579	4,198,321	31,710,353
Emd „	6,959,685	4,645,971	1,524,932	13,130,588
Herbstgras „	2,133,680	1,299,134	407,484	3,840,298
Zusammen Fr.	24,845,818	17,704,684	6,130,737	48,681,239
per Hekt. „	673	427	182	434
per Juch. „	242	154	66	156

Es zeigt sich, daß trotz der reichlichen Futterernten der letzten 3 Jahre die Preise nicht gefallen sind, sondern vielmehr steigende Tendenz angenommen haben. Der diesjährige Geldwert ist der zweitgrößte seit 1885, nur das ebenfalls futterreiche Jahr 1892 weist bei allerdings etwas höhern Preisen einen größern Geldwert auf. Rechnen wir nun den Geldwert des Kunstfutterertrages (Fr. 32,806,087) noch hinzu, so repräsentiert die gesamte Futterernte den respektabeln Gesamtgeldwert von Fr. 81,487,326.

Obsternte.

Das Jahr 1899 war für das Obst sowohl Kern- als Steinobst ein sogen. Fehljahr. Die Apfelbäume hatten wenig oder zum größeren Teil gar keine Blütenknospen, anhaltender Regen während der Blütezeit bewirkte eine geringe Kirschen- und eine mittelmäßige bis geringe Birnenernte. Unter der naßkalten Frühlingswitterung hatten auch die Zwetschgen- und Nußbäume zu leiden und lieferten deshalb ebenfalls nur einen geringen Ertrag. Das Ergebnis des spärlichen Obstertrages ist demnach wie folgt:

Durchschnittsertrag per Baum in Kilos	Aepfel	Birnen	Kirschen	Zwetschgen	Nüsse
	2,4	17,0	8,6	5,6	4,5
Gesamtertrag in Doppelzentner	24,223	58,490	45,944	19,634	2,929

Preise und Geldwert des Obstertrages:

(Wirtschaftsobst)	Aepfel	Birnen	Kirschen	Zwetschgen	Nüsse
Durchschnittspreis per 100 Kilos	Fr. 26.40	Fr. 18.30	Fr. 35.50	Fr. 28.90	Fr. 31.20
Geldwert	670,481	947,118	1,625,871	555,438	91,544

Zusammen Fr. 3,889,952

Infolge der geringen Obsternte konnte auch von einem namhaften Obsthandel nicht die Rede sein; es wurden verkauft:

	Aepfel	Birnen	Kirschen	Zwetschgen	Nüsse	Im ganzen
Doppelzentner	1090	2837	1783	787	135	6634
Geldwert Fr.	28,776	51,954	59,731	22,744	4,212	167,417

An Most wurden nur 862 Hektoliter mit einem Geldwert von Fr. 17,240 bereitet.

Weinernte.

Die Weinernte pro 1899 ist durchschnittlich quantitativ mittelmäßig und qualitativ gut ausgefallen. Ohne die vielen und kühlen Regentage kurz vor und während der Weinlese würde man pro 1899 einen Prima Wein erzielt haben, trotzdem sich die Triebe im Frühling später zeigten als im Vorjahr. Während der falsche Mehltau durch wiederholtes Bespritzen allmählich vertrieben werden kann, tritt nun der ächte Mehltau (Oidium) verderbenbringend auf, gegen welchen man eine wirksame Bekämpfung noch nicht kennt. Die Kauflust für Reben ist daher immer noch gering, auch da, wo der Kulturzustand wieder als gut bezeichnet wird.

Die statistischen Ergebnisse sind folgende:

Zahl der Rebenbesitzer: 3471 (3479 im Vorjahr); die Anbaufläc
des Reblandes beträgt $629_{,58}$ Hektaren ($616_{,12}$ Hekt. im Vorjahr), wov
$613_{,41}$ Hekt. mit weißem und $16_{,17}$ Hekt. mit rotem Gewächs bepflan
sind. Der Ertrag der Weinernte ist folgender:

	Weißer	Roter	Zusammen
Hektoliter	$21,740_{,2}$	226	$21,966_{,2}$

Vergleich mit frühern Weinernten:

Weinjahre	Ertrag in Hektoliter	Taxierung
1874	$66,902_{,1}$	Sehr gut
1875	$38,197_{,3}$	Mittelmäßig
....	.....	.....
1881	35,508	Mittelmäßig
1882	31,309	Mittelmäßig
1883	18,859	Gering
1884	40,230	Gut
1885	40,092	Gut
1886	33,762	Mittelmäßig
1887	10,843	Ganz gering
1888	12,574	Ganz gering
1889	$16,037_{,7}$	Gering
1890	$22,699_{,6}$	Mittelmäßig
1891	$3,622_{,5}$	Totale Mißernte
1892	$11,880_{,9}$	Ganz gering
1893	$38,344_{,9}$	Mittelmäßig
1894	$30,689_{,4}$	Mittelmäßig
1895	$23,987_{,7}$	Mittelmäßig
1896	$20,478_{,4}$	(sehr) mittelmäßig
1897	16,445	Gering
1898	27,104	Mittelmäßig
1899	$21,966_{,2}$	Mittelmäßig

Die vorstehende Taxierung ist nach folgender Klassifizierung verstande
Der Ertrag von über

60,000 Hektoliter repräsentiert ein sehr gutes Weinjahr
40—60,000 „ „ „ gutes Weinjahr
20—40,000 „ „ „ mittelmäßiges Weinjahr
bis 20,000 „ „ „ geringes Weinjahr.

Die Preise sowie der Geldwert des Weinertrages sind folgende:

		Weißer	Roter	Im ganz
Durchschnittspreis per Hektol.:	Fr.	40.10	61.40	—
Geldwert	„	871,700	13,878	885,57

Das Rentabilitätsergebnis stellt sich nach Neu-Ermittlung der Kulturkosten dank der guten Qualität und den entsprechenden Preisen immerhin nicht ungünstig, obschon dasselbe bedeutend geringer ist als im Vorjahre. Es gestaltet sich folgendermaßen:

	Per Mannwerk	Per Hektar
Weinertrag	Hl. $1_{,57}$	$34_{,89}$
Geldwert	Fr. $63_{,30}$	1407
Kulturkosten	„ $36_{,50}$	811
Kapitalwert	„ 336	7,473
Netto-Ertrag	„ $26_{,80}$	596

Netto-Ertrag per Fr. 100.— Kapital: Fr. 8.—.

Die Kaufpreise der Reben per Mannwerk lauten im Durchschnitt fast gleich wie im Vorjahr, nämlich für beste Reben Fr. 341.—, für mittlere Fr. 236.— und für geringe Fr. 140.— (Fr. 345.—, 232.— u. 144.— im Vorjahr).

Der Kapitalwert der Reben ist wiederum um etwas gestiegen und beläuft sich auf Fr. 4,704,540.—.

Geldwert der gesamten Ernte.

Der Geldwert der gesamten Ernte pro 1899 beziffert sich auf Fr. 130,016,391 und verteilt sich auf die Kulturarten in folgender Weise:

Getreide	Fr.	19,657,955
Hackfrüchte	„	18,569,462
Kunstfutter	„	32,806,087
Handelspflanzen	„	981,569
Gemüse und Hülsenfrüchte	„	4,544,549
Wiesenbau (Heu, Emd u. Herbstgras oder Herbstweide)	„	48,681,239
Wein	„	885,578
Obst	„	3,889,952
	Fr.	130,016,391

Mit diesem Ergebnis von 130 Millionen Fr. Erntewert gehört das Jahr 1899 in die Reihe der besten Erntejahre unserer landw. Statistik.

Hochgewitter- und Hagelschaden.

Im gewitterarmen Jahr 1899 war der durch Hochgewitter verursachte Schaden sehr gering, wie folgendes Ergebnis für den ganzen Kanton zeigt:

Anzahl der Gemeinden mit Schadenangabe	26
Verursachter Schaden	Fr. 118,000
% des Geldwertes der Ernte	0,09

16 fernere Gemeinden geben Hochgewitter an, aber entweder keine oder nur prozentuale Angabe der Schadensumme.

Über den Stand der Hagelversicherung geben folgende Zahlen laut Bericht der Direktion der Landwirtschaft für das Jahr 1899 Auskunft:

Zahl der Versicherten		7,367
Summe der versicherten landw. Werte	Fr.	8,627,210
Summe der bezahlten Prämien ohne Policekosten	„	125,434,75
Summe der ordentlichen Staatsbeiträge	„	21,580,89
Summe der Beiträge für Rebenversicherung	„	6,661,66
Summe der bezahlten Policekosten	„	15,248,10
Summe der bezahlten Beiträge mit Inbegriff der Policekosten	„	43,490,65

Von dem Gesamt-Versicherungskapital kommen:

Auf die gewöhnlichen Kulturarten	„	8,343,270
Auf die Reben	„	283,940
Die Prämiensumme der gewöhnl. Versicherungen betrug	„	107,904,45
Die Prämiensumme der Rebenversicherungen betrug	„	17,530,30

An Hagelschaden wurden im Jahr 1899 von der schweizer. Hagelversicherungsgesellschaft vergütet Fr. 13,030.80 oder 0,15 % der gesamten Versicherungssumme, (pro 1898: Fr. 35,912.70 oder 0,41 % nicht 0,25 % wie irrtümlich in der letztjährigen Publikation der landw. Statistik steht.)

Landwirtschaftliches Genossenschaftswesen.

Über das landwirtschaftliche Genossenschaftswesen wird meistens nur „Gutes" berichtet; freilich sind seit 1898 wenige Genossenschaften neu entstanden und einige haben sich teils nach kurzem Bestand wegen „Unrentabilität" oder „ohne besondern Erfolg" aufgelöst. Laut beigefügtem Verzeichnis sind 12 Genossenschaften mit 590 Mitgliedern neu entstanden, nämlich 9 landw. Genossenschaften, 2 Viehversicherungsgesellschaften und 1 Pferdezuchtgenossenschaft. Aufgelöst haben sich 2 Viehzucht- und 2 Obstbaugenossenschaften.

Berichte

über

den Gang der Ernte, den Einfluß der Witterung auf die verschiedenen Kulturen ꝛc.

Oberland.

Gadmen (Oberhasli). Das Jahr 1899 war für die hiesige Gemeinde ein sehr gutes. Heu gab es etwas weniger als voriges Jahr, dagegen ist die Qualität eine viel bessere als voriges Jahr und das Emd ist an Quantität und Qualität vortrefflich geraten. Auch die Herbstweide ist dank des warmen Nachsommers gut ausgefallen. Die Kartoffeln, die Hauptfrucht, welche hier gepflanzt wird, haben sowohl in Quantität als in Qualität einen ausgezeichneten Ertrag geliefert, so daß mancher armen Familie der Kummer vor dem langen Winter gemildert wird; auch ist die Krankheit viel milder aufgetreten als in frühern Jahren. Auch auf den Alpen war der Graswuchs ein guter, leider wird hier immer noch der große Fehler begangen, daß im Frühjahr das Vieh zu früh aufgetrieben wird, welcher Fehler bis in den Sommer hinein ungünstig wirkt. Dank des warmen Nachsommers war der Milchertrag ein sehr guter und die Milchprodukte, die hier nicht selbst verbraucht werden, fanden zu annehmbaren Preisen guten Absatz. Was die Viehpreise anbetrifft, so ist man hier im allgemeinen recht wohl zufrieden, obschon die Preise wegen der in vielen Gegenden herrschenden Maul- und Klauenseuche etwas niedriger waren als voriges Jahr. Bei der Viehzucht, welches hier der einzige Erwerbszweig ist, wird hier immer noch der große Fehler begangen, daß jedes weibliche Kalb, welches hier geboren wird, zur Aufzucht verwendet wird, obschon man zum Voraus sieht, daß weder Farbe noch Körperbau zur Aufzucht paßt und dasselbe mit Schaden zur Aufzucht verwendet wird.

Därligen (Interlaken). In Anbetracht, daß die Getreidearten nicht mit Vorteil angepflanzt werden, ist in dieser Hinsicht ein ziemlicher Rückgang zu verzeigen. Dagegen wird der Wiesenkultur um so mehr Aufmerksamkeit geschenkt. Kunstdünger wurde schon in beträchtlicher Menge verwendet; auch in den Weiden wird auf alle Art und Weise der Ertrag zu vermehren gesucht und zwar ist dies eine Folge der größern Aufmerksamkeit auf die Rindviehzucht.

Lütschenthal. Der Obstertrag war dieses Jahr bei uns wie überall ein quantitativ sehr geringer, was dem rauhen Wetter und dem umgekehrt sehr starken Südwind während der Blütezeit zuzuschreiben ist. Mitte Januar hatte man bekanntlich sehr heftige Niederschläge und in hier besonders in der Nacht vom 14./15. Januar sogar wolkenbruchartigen Regen, was leider einzig in unserer kleinen Berggemeinde nach amtlicher Schatzung einen Schaden von Fr. 36,000 zur Folge hatte. Im Uebrigen kann das Jahr 1899 als eines der segensreichsten geschildert werden.

[illegible] war dem Vorjahre sehr ähnlich. [illegible] nachher beständig schönes und trockenes [illegible] qualitativ und quantitativ gut ausgefallen, [illegible] Infolge der im Vorsommer herrschenden [illegible] auf den Alpen erst spät zur Entwicklung. [illegible] der reiche Graswuchs des Nachsommers [illegible] man auf ein gesegnetes Jahr zurück, die [illegible] Nicht nur waren alle Etablissemente besetzt, [illegible] daß der Raum für die Aufnahme nicht hin- [illegible] werden mußte. Dies ruft einer Ver- [illegible] eine Anzahl neuer Etablissemente im Ent- [illegible] Bauthätigkeit herrscht. Auch von schweren Heim- [illegible] Jahre nicht verschont geblieben. Im [illegible] Typhusepidemie, welche größere Dimensionen [illegible] das energische Eingreifen der Gesundheitskommission [illegible] Bauernkreis lokalisiert werden konnte. Im Herbst [illegible] auf. Obschon nur zwei Ställe verseucht [illegible] welche zur Bekämpfung der Seuche ergriffen [illegible] wo die wichtigsten Herbstmärkte stattfanden, jeder [illegible] lahm gelegt, was die Viehzüchter empfindlich ge-

[illegible] Berichtsjahr stellt sich punkto Witterung und Ernte- [illegible] 1898 würdig zur Seite. Sowohl Heu, Emd und [illegible] gediehen qualitativ und quantitativ vortrefflich [illegible] das auf leichtem Kalkboden gewachsene Emd etwas [illegible] Quantum eingeheimst werden mußte, weil der harm- [illegible] Wenn doch die dunkeln Wolken nie mehr den schönen, [illegible] Ende Juli und Anfangs August auf 2 bis 3 [illegible] Miene machte. Im allgemeinen haben während des [illegible] heller Sonnenschein und befruchtender Regen, wie [illegible] bei weitem nicht so gut zustande gebracht, in segens- [illegible] und sich gegenseitig in die Hand gearbeitet. Ein ge- [illegible] angeschlagener Faktor bei Beurteilung der eigenen oder [illegible] die Qualität derselben. Dies Jahr beschleicht den [illegible] an die lange Winterfütterungsperiode nicht das geringste [illegible] weiß, daß er dem lieben „Scheck" oder „Blösch" lauter [illegible] Heu vorsetzen kann, nach welchem den Tieren [illegible] mit einem dankenden Blick, sichtlichem Wohlbehagen [illegible] zeigen. Bei naßkaltem Wetter gewachsenes, [illegible] schimmliges Heu verfüttern zu müssen, ist für den [illegible] Qual, allein was hilft hier das Jammern, wenn [illegible] Mängel verursacht hat? Auch stark verunkrautetes [illegible] wird von den Tieren halbwegs verschmäht und [illegible] in Fleisch und Milch, welcher Nachteil der denkende [illegible] ist, mehr und mehr einsieht und deshalb auf [illegible] Mängel und gleichzeitige Steigerung des Quantums [illegible] Wiesenkultur. (Abätzen des ersten Graswuchses im [illegible] oder Ausstechen der hartnäckigsten Unkrautpflanzen, [illegible] Vorgetragen zum natürlichen Dünger und ver- [illegible] auf Grund vielfacher Versuche auf so lange [illegible] ist, Ansäen der hundertjährigen Kartoffeläcker [illegible] passenden Grassamenmischungen, auch in Berg- [illegible] halbdutzend Jahren in betreff Bodenkultur, Vieh- [illegible] können! Erst klebt man mit allen Leibes- [illegible] und ruft Zetter und Mordio über eine er- [illegible] dann macht der offene Widerstand einem fast [illegible] Platz, in der frohen Erwartung, daß die gefähr- [illegible] in ihr Nichts verfallen und sich bald werden [illegible] fängt man an mit etwelchem Interesse zu [illegible] darüber, warum denn auf des Nachbars Grund-

stück so viel mehr und schöneres Heu wachse; über Nacht endlich „het Hans glatt Alles gwunne“ und ist auf einmal aus einem Saulus ein überzeugungseifriger Paulus geworden! Aber praktisch vorgemacht und vorgezeigt muß dem bedächtigen, äußerst vorsichtigen und reiflich überlegenden Berner-Bauer eine neue Methode in der Betriebsweise seines Patriarchensitzes werden, sonst gehts einfach nicht vorwärts! Die Viehpreise standen wieder etwas tiefer als im Vorjahr; immerhin dürfen die diesjährigen Märkte noch zu den ziemlich guten gerechnet werden. Gewiß ein seltenes Vorkommnis, daß in sechs aufeinanderfolgenden Jahren die Viehware zu annehmbaren bis recht schönen Preisen abgesetzt werden konnte.

Lenk (Obersimmenthal). Bezüglich Ertrag kann das Jahr 1899 im allgemeinen als ein gutes bezeichnet werden. Die Viehpreise hatten eine befriedigende Höhe. Der Ausbruch der Maul- und Klauenseuche auf einer Alp in Lenk und in einer Stallung der Nachbargemeinde wirkte drückend auf die Viehpreise und hemmte den Absatz nach dem Ausland in empfindlicher Weise.

Forst (Thun). Wind mit Regen haben auch dieses Jahr das schönste Getreide gelegt und den Ertrag dadurch qualitativ und quantitativ geschädigt. Im Juni und anfangs Juli hat es viel geregnet, so daß das Heuen schleppend war, später war das Wetter zum Ernten und Emden sehr günstig, auch der Herbst war gut. Dagegen sind die Preise der Milch-Produkte zurückgegangen. per Zentner Käse um Fr. 5. Auch die Viehpreise sind etwas gedrückter als im Vorjahr. Die Lohnverhältnisse sind gleich geblieben.

Goldiwyl. Dieses Jahr kann mit Ausnahme der Obsternte ein günstiges bezeichnet werden, aber kein Obst, kein Geld!

Heiligenschwendi. Allzuhäufige Niederschläge im Vor- und Hochsommer legten viel Getreide frühzeitig zu Boden und bewirkten auch Rost und dergleichen. Spätfröste und rauhe Frühjahrs- und Vorsommerwitterung richtete in den obern Lagen sämtliche Obstblüten zu Grunde und schädigte in der untern Gegend besonders die Kirschen, Aepfel und Frühbirnen, während die Bäume gut belaubt blieben und ein bedeutend besseres Aussehen boten als im Vorjahr. Das Obst wurde bei den hohen Preisen fast gänzlich verkauft.

Längenbühl. Ein am 6. Juni erfolgter Hagelschlag hat das Getreide an Körnern im Mittel 40 % und an Stroh 20 % geschädigt laut Abschatzungen der schweizer. Hagelversicherungsgesellschaft. Der Gang der Ernte war im Durchschnitt ein günstiger. Der Einfluß der Witterung auf die verschiedenen Kulturen war dank der treibenden, d. h. regenreichen warmen Witterung des Frühjahrs und Vorsommers ein sehr günstiger, daher diese großen Quantitäten an Grünfutter und Heu, der Nachsommer und Herbst war ebenfalls vorzüglich, so daß die hiesige Gemeinde, den Hagelschlag vom 6. Juni abgerechnet, in Bezug auf vieles und gutes Gedeihen sämtlicher Produkte ein recht befriedigendes Jahr hinter sich hat. Die Milchpreise resp. Käsepreise sind größtenteils infolge der Vereinigungen der Groß-Käsehändler etwas zurückgegangen. Die Viehpreise sind so ziemlich die gleichen geblieben und die Viehhaltung hat eher zugenommen. Schwierig ist die Anstellung von guten und etwas geschulten landwirtschaftlichen Arbeitern und deren Haltung wegen ungewohnt hoher Löhne.

Pohlern. Die Apfelbäume hatten keine Blütenknospen und bei den übrigen Obstbäumen wurde ein Teil der Blüten durch Spätfröste vernichtet. Die Heuernte wurde im Juni durch anhaltendes Regenwetter beeinträchtigt und verzögert, was selbstverständlich auch nachteilig auf die Qualität des Futters wirkte. Die übrigen Ernten verliefen bei vorherrschend günstiger Witterung ziemlich normal. Arbeitermangel wird immer fühlbarer und führt auch hier nach und nach zur Einführung von landwirtschaftlichen Maschinen.

Teuffenthal. Durch den schneefreien Winter haben die Wiesen vom Frost etwas gelitten, während die Herbstsaaten prächtig durch den Winter kamen. Der naßkalte Frühling und Vorsommer hemmte dann aber den Wuchs des Getreides

daß die Grünfütterung 14 Tage später be-
1898. Ebenso erlitt die Alpbestoßung Ver-
Teil des Kantons die Heuernte rechtzeitig
durchfahren konnte, hatte man hier sozusagen
Gewitter um die Mittagszeit. Vom 19.—27.
eintrocknen, ebenso vom 29. Juni bis 9. Juli und
Unterbrechung der Heuernte um einen Monat verzögert
Wachstum des Emdes verloren ging. So war denn
fortwährend naß und dazu verhältnißmäßig kalt.
Teil verkauft. Der Brauch, dasselbe mahlen zu lassen
mit Milch, nimmt zu. Wer Backöfen hat, geht nicht

Emmenthal.

(Signau). Obschon der Sommer 1899 einer der besten seit
Futter- wie Fruchternte gut ausfiel und kein Hagel-
so kann das Jahr 1899 doch nicht als „gutes" be-
gegen Ende Februar trat nämlich die Diphtheritis in hohem
mit kurzen Unterbrechungen weit in den Sommer hinein,
Bangen und Aengsten den vielen betroffenen Familien große
Platz war diese Epidemie etwas in den Hintergrund getreten,
der benachbarten luzernischen Gemeinde Marbach und dann
der hiesigen Gemeinde die Maul- und Klauenseuche aus und
eingeschränkt werden konnte, daß keine Weiterverbreitung er-
die Furcht vor Ansteckung sehr nachteilig auf den Viehabsatz
getraute sich fast Niemand aus unserer Gemeinde Vieh zu

Heu- und Getreideernte ging bei schönem, trockenem Wetter
Der etwas kalte Vorsommer bewirkte die mittlere Qualität des
und Absatz der Ernte- und Milchprodukte hatte die Ernte keinen
ebenso wenig auf die Viehpreise, die Viehhaltung und den
Viehpreise sind gegenüber dem Vorjahr nicht gestiegen 1) weil zu
wurde und 2) weil die gedrückte Lage des Käsehandels einen
erhöht.

(Trachselwald). Wie lange nicht mehr konnten im Frühling die
Trotzdem Wetter und zur richtigen Zeit besorgt werden. Nicht daß
der Sache witterungshalber nicht gethan hätten: wie gewöhnlich
zu drei Malen, Ende erster Woche und im Laufe dritter Woche,
launige April, von dem ein Sprichwort sagt: „es sei kein April
dem Bauern auf den Hut", ließ sich vorübergehend stürmische
und 12. Schneefall zu schulden kommen, dagegen ist sub
vorzeigen. Der Mai war durchschnittlich kühl bis gegen Ende,
Tage und taureiche Nächte gab, am 20. Gewittersturm. Der
die verschiedenen Kulturen war im allgemeinen ein günstiger.
In frühern Lagen bei schönem beständigem Wetter innert kurzer
angestrengter Arbeit bewältigt werden, dagegen wurde sie in spätern
andauernde unbeständige Witterung unterbrochen und zögerte sich
daher nebst schmachaftem Heu auch ausgewaschenes und geschmack-
Emdernte ging dank des ausgezeichneten beständigen
und fiel, was das Getreide anbelangt, befriedigend aus. Der
infolge langanhaltender Trockene nur minim, dagegen aber
Qualität. Der Roggen litt durch frühe Lagerung infolge vor-
im Mai, wodurch der Wert an Stroh und Frucht erheblich
wurde. Die Herbstweide war der milde und sonnenreiche Herbst sehr
Vieh prangte im üppigsten Grün. Die schon vor Mitte Oktober
wiederholten Fröste geboten jedoch dem Graswuchs plötzlich Halt.

Das Gras verschwand zusehends und mußte infolge dessen früher zur Dürrfütterung geschritten werden als man zuvor erwartet hatte. Immerhin kann man mit dem Ertrag des Herbstschnittes zufrieden sein. Die Kartoffeln wurden dieses Jahr ausnahmsweise von der Krankheit (Bräsken) verschont, die Stauden standen noch beim Aushub im schönsten Grün und mußten mancherorts vor vollständiger Reife ausgehoben werden, was zwar auf den Ertrag nachteilig wirkte. Immerhin kann der Ertrag sowohl qualitativ als quantitativ als ein guter taxirt werden. Die durch Eindämpfen nutzbar gemachten angesteckten Knollen finden hauptsächlich als Schweinefutter Verwendung. Kern- und Steinobst ist heuer gegessen! An den Apfelbäumen keine Spur von Blueſt und an den übrigen Kern- und Steinobstbäumen war dieselbe nur in geringem Maße wahrnehmbar und mithin der Ertrag äußerst minim. Man sagte vom Auftreten der Blattlaus. Der ziemliche Ertrag an Dürrfutter wird die Viehhaltung begünstigen. Die Viehpreise sowie die Preise der Milchprodukte zeigen eher noch sinkende Tendenz. Der Getreidebau in hiesiger Gegend erweist sich immer noch als unrentabel.

Sumiswald. Für Gras- und Heuwuchs war der Vorsommer günstig, für Emd- und Herbstweide war das später anhaltende trockene Wetter etwas hindernd. Letzteres übte auf den Wuchs der Kartoffeln außer einem je nach der Bodenbeschaffenheit zu Tage getretenen günstigen Einfluß, auch Nachteil aus, da mancherorts, wo es zu trocken war, die Kartoffelstauden früh „abgestanden" sind. In andern Bodenarten blieben die „Stauden" lange „grün" und es mußten die Kartoffeln vor dem Absterben des Krautes gegraben werden, so daß nun in den Kellern die Kartoffelkrankheit bemerkt wird, die teils 30 % der Knollen ergreift. Die Käsepreise sind gegenüber dem Vorjahr aus nicht bestimmten Gründen wieder etwas gefallen (Preis 70 bis 75 Fr. per 50 kg). Wegen geringen Ertrages der Herbstweide und des Emdes sind die Preise für das Vieh eher gefallen, da im allgemeinen das Futter nicht so reichlich vorhanden ist, daß dadurch die Viehhaltung vermehrt werden kann, sondern noch Absatz gesucht werden muß.

Mittelland.

Innerbirrmoos (Konolfingen). Die Witterung des letzten Vorsommers war im allgemeinen dem Wachstum günstig, bei der Heu- und Getreideernte, welche hier 14 Tage später beginnt als in den Thälern, hatte man dieses Jahr seine liebe Not, weil das Wetter zu dieser Zeit häufig zu Niederschlägen geneigt war. Gegen das Vorjahr zeigten sich keine wesentlichen Unterschiede in den Preisen für landwirtschaftliche Produkte, Viehware und Milchprodukte. Als etwas vom Eisenbahnverkehr abgelegene Berggegend bleibt es hier immer so ziemlich beim Alten.

Oberthal. Sowohl die Heu-, Getreide- als auch die Kartoffelernte war von gutem, ja durchwegs sehr schönem Wetter begünstigt, was wesentlich zur guten bis sehr guten Qualität des Futters und des Getreides sowie namentlich zu der ergiebigen Kartoffelernte beitrug. Der Preis für das Futter (Heu und Emd) ist der sehr guten Qualität wegen entsprechend gestiegen, der Preis für das Stroh ist, weil große Quantitäten vorhanden und der geringen Nachfrage wegen, gefallen und ist solches dato sehr billig. Die Preise für gutes Nutzvieh sowie für junges gutes Schlachtvieh sind stetsfort hoch, weshalb sich hier die Nachzucht von Jungvieh in den letzten Jahren stetig vermehrt hat. Für ältere Schlachtware sind die Preise wegen Grenzsperre gesunken.

Oberwichtrach. Quantitativ wie qualitativ ist die Futterernte infolge der günstigen Witterung schön ausgefallen, bezüglich der Zuckerrübenkultur, mit welcher dieses Jahr zum ersten Mal begonnen wurde, sind die daran geknüpften Erwartungen nicht getäuscht worden, indem diese Ernte einen sehr reichlichen Ertrag lieferte.

Worb. Die Milchprodukte (Käse) sind in diesem Jahre um Fr. 3 bis 5 zurückgegangen, so daß der schon im Jahre 1898 befürchtete Preisrückgang nun in diesem Jahre eingetreten ist. Es ist unbegreiflich, daß trotz dem guten Jahre soviel Ausschußware fabriziert worden ist.

Gelterfingen (Seftigen). Ein altes Sprichwort „Wirds nie Winter, so wirds nicht Sommer" hat sich im Jahre 1899 nicht bewährt; wenn schon die Witterung während der Wintermonate sehr mild war, so wurde es doch Sommer und zwar gehörig, freilich erst nach der Sonnenwende, indem das Frühlingsquartal mit einigen Ausnahmen noch rauh, wenn nicht gerade kalt war. Das Wachstum wurde jedoch deswegen nicht beeinträchtigt; denn frühzeitig war Gras genug und Heu gab es in Hülle und Fülle. Das Getreide ist in Stroh und Körnern ausgezeichnet wohl geraten. Emd gab es auch ziemlich viel. Im August und September litt das Grünfutter an steilen und sonnigen Halden infolge Trockenheit, was aber durch die Niederschläge Ende September einigermaßen nachgeholt und ausgeglichen worden ist. Die Hackfrüchte, namentlich die Kartoffeln sind außerordentlich gut geraten, wohl seit 50 Jahren die reichlichste Kartoffelernte, wozu freilich auch die fremden Sorten beigetragen haben mögen, kranke gab es bereits keine. Dagegen war eine Mißernte im Obst. Kirschen, Birnen und Zwetschgen mittelmäßig, Aepfel und Nüsse gering. Die Ernte wurde durchwegs durch günstige Witterung beeinflußt. Item das Jahr 1899 kann wohl das beste taxiert werden seit mehreren Jahrzehnten, möge nun das neue Jahrhundert so fortfahren! Die Preise sind für Heu etwas steigend, für Getreide so ziemlich konstant, für Kartoffeln gesunken und für Obst enorm hoch. Leider muß ein allgemeiner Rückgang der Käsepreise und demzufolge der Milchpreise konstatiert werden, welches wohl der Ueberproduktion zuzuschreiben ist.

Frauenkappelen (Laupen). Das Jahr 1899 kann als ein für die Landwirtschaft sehr günstiges bezeichnet werden. Es stund dem Landwirt nicht nur eine sehr ertragreiche Heuernte in Aussicht, sondern es ist der äußerst seltene Fall eingetreten, daß zu dem vielen und gehaltvollen Futter sich auch das schöne Wetter rechtzeitig einstellte und lange genug anhielt, daß der Bauer einen Heustock von seltener Qualität und Quantität mit verhältnismäßig wenig Kostenaufwand zu stande bringen konnte. Auch die Getreideernte ist gut ausgefallen, namentlich in quantitativer Hinsicht. Der Kornertrag hat ziemlich starke Einbuße erlitten, weil das Getreide wieder einmal stark gelagert war. Der Landwirt trägt der infolge der heutigen Kunstdüngeranwendung gesteigerten Produktionsfähigkeit seines Bodens oft zu wenig Rechnung und säet daher oft zu dicht; kommt dann ein so gelinder Winter wie der vergangene hinzu, so entwickeln sich die Samen in nur zu üppiger Weise. Der Emdertrag kann ebenfalls als ein recht guter taxiert werden, dagegen hat die Herbstweide durch die im Nachsommer eingetretene Tröckene stark gelitten. Die Kartoffelernte endlich ist quantitativ und qualitativ eine ausgezeichnete; die Bespritzung hat es jedoch nicht zu verhindern vermocht, daß die „Krankheit" vielerorts in den Kellern aufgetreten ist und den Ertrag einigermaßen reduziert hat. Was den Zuckerrübenbau anbetrifft, so ist derselbe in hiesiger Gemeinde nicht von großer Bedeutung; die Zuckerrübenkultur ist bei den heutigen Arbeitslöhnen ziemlich kostspielig; im übrigen scheint man mit dem Ertrag zufrieden zu sein. Der Obstbau hat in hiesiger Gemeinde wie überall ein totales Fehljahr zu verzeichnen. Wie man sieht, fehlt es der Landwirtschaft nicht an Produktionsfähigkeit, schade ist es nur, daß die Produkte nicht den gewünschten Absatz haben. Sowohl die Getreide- als die Milchpreise sind wieder etwas zurückgegangen. Die Kartoffeln finden bei dem allgemein großen Ertrag kaum Abnehmer und müssen zum großen Teil dem Vieh verfüttert werden. Dieser Umstand ruft dem Wunsch nach Revision des Alkoholgesetzes. Man beschränke die Einfuhr des ausländischen Spritz und erhöhe den Preis des Alkohols, damit würde der Branntweinkonsum eingeschränkt und der Landwirtschaft wäre geholfen.

Volligen (Bern). Anfang gut und Ende gut, sei unsere diesjährige Parole. Jedoch rühmen wollen wir nicht, aber klagen doch auch nicht. — Wer mit den Winterarbeiten frühzeitig fertig war, konnte schon Mitte März die Feldarbeiten beginnen. Das bewirkte, daß die Kartoffeln ausnahmsweise früh gepflanzt wurden. Mit dem Grasen wurde um den 20. April allgemein begonnen. Der Heuet ließ sich recht gut an und eine Menge Maschinen halfen die Arbeit in kurzer Zeit bewältigen. Auch die Getreideernte und der Emdet war befriedigend, überhaupt die Häuser wurden angefüllt mit guter Ware wie seit Jahren nicht mehr. Eine Ausnahme hievon machte allerdings im Herbst die Obsternte. Die Fruchtbäume litten allgemein von der Trockenheit im August und September des Vorjahres. Das Jahr 1899 war aber dann wieder einmal ein sog. Kartoffeljahr wie es in den 40er Jahren solche gab und es konnten

die Kartoffeln auch schön trocken eingeheimst werden. Der fast allgemein durchgeführte Samenwechsel mit neuen Sorten und das viel angewandte Bespritzen haben aber auch viel zu dem großen Ertrag verholfen. Die Milch- und Viehpreise sind so ziemlich auf der gleichen Höhe geblieben. Von Seuchenfällen blieben wir verschont; ebenso hat unsere Gemeinde keine Verheerungen durch Gewitter, Hagel und Sturm erlitten.

Kirchlindach. Abgesehen vom Obstertrag ist das Jahr 1899 ein gutes Erntejahr zu nennen. Futter, Getreide und Kartoffeln wurden gut eingebracht und die Erträgnisse sind ganz befriedigend. Die im Herbst eingetretene Trockenheit hat allerdings den dritten Grasschnitt und die Herbstweide bedeutend beeinträchtigt. Der Obstertrag ist gering, Kirschen gab es wenig, Aepfel sehr unbedeutend und nur in einzelnen Hofstatten, etwas ergiebiger war der Ertrag in Birnen und Zwetschgen, jedoch immerhin noch gering.

Zollikofen. Der Vorsommer war sehr regnerisch, der Hochsommer hatte viele starke Gewitter und der Nachsommer war sehr trocken, also für die Zuckerrübe sehr günstig; denn die nasse Witterung förderte den Massenertrag und die Trockenheit des Nachsommers den Zuckergehalt. Das Heu ist qualitativ sehr gut, weil schnell gewachsen und gut eingebracht. Die Getreideernte war quantitativ der Nässe wegen gering, qualitativ sehr gut. Der Emdertrag war sehr gering. Die gute Qualität des Heues und Emdes hat zur Folge, daß in diesem Winter viel weniger Kraftfutter zugekauft werden muß. Der Nachsommer war der Entwicklung der Kartoffel günstig, weshalb die Bespritzung keinen besonderen Erfolg aufzuweisen hat.

Bätterkinden (Fraubrunnen). Auch das Jahr 1899 hat sich seinen zwei Vorgängern würdig angereiht, was Fruchtbarkeit und gutes Gedeihen der meisten Kulturen anbelangt. Nur an Obst ist man ziemlich arm geblieben. Der Stand des Getreides war ganz ausgezeichnet und de selbe konnte unter den günstigsten Witterungsverhältnissen eingebracht werden. Der Ertrag an Körnern wie an Stroh ist sehr groß, jedoch sind die Preise für beide gedrückt. Da der diesjährige Sommer vorherrschend trocken war, konnten auch die Futterernten sehr gut und schnell eingebracht werden. Die Qualität des Futters ist tadellos, nur hat die Quantität des Emdes unter der Trockenheit gelitten. Trotz dem guten Futterjahr sind jedoch die Viehpreise eher im Sinken begriffen. Der Grund davon kann in den gegenwärtig herrschenden, ungünstigen Ein- und Ausfuhrverhältnissen gefunden werden. Auch die starke Ausbreitung der Viehseuchen verhindert den Viehverkehr sehr stark. Für die Hackfrüchte war die Witterung des verflossenen Sommers wie geschaffen. Einzig die frühern Sorten der Möhren waren von einer Krankheit befallen, deren Benennung uns fehlt, da kein Kultur-Ingenieur unter uns ist. Die Kartoffeln gerieten ausnahmsweise gut, jedoch waren die Absatzverhältnisse diesen Herbst etwas schwierig bei dem großen Ueberfluß. Zu bemerken ist noch, daß die umliegenden Brennereibesitzer ihr möglichstes in dieser Hinsicht gethan haben, man hat aber den Eindruck, daß dies bei der eidgenössischen Büreaukratie nicht der Fall ist.

Limpach. Für Korn ist dies Jahr selbst zu Schleuderpreisen kein Absatz. Alles will fremdes Brot essen, das einheimische ist zu wenig fein.

Wyler. Mit Ausnahme der Obsternte ist die Ernte der verschiedenen Kulturen quantitativ und qualitativ befriedigt unter Dach gebracht worden und weisen schöne Resultate auf wie noch selten. Die reiche Kartoffelernte ist der trockenen Witterung im Nachsommer zuzuschreiben. Die Runkeln und Möhren lieferten fast ausnahmsweise hohe Erträge, hingegen das Herbstgras und die Herbstweide litt unter der trockenen Witterung. Die Herbstsaaten stehen schön und zeigen günstige Aussichten für kommendes Jahr. Das Futter weist einen guten Nährstoffgehalt auf, infolge dessen halten sich die Viehpreise auf gleicher Höhe und die Milchprodukte fanden zu guten Preisen Absatz.

Hasle (Burgdorf). Die Heuernte wurde wegen eingetretenem schönen Wetter früh schon Anfangs Juni begonnen, schneidig betrieben und zum größten Teil unberegnet eingebracht. Das Heu erzeigt sich nahrhaft und milchergiebig. Ein Nachteil

trat leider vielerorts ein infolge zu starker Gährung der Heustöcke. Es mußten mehrere solche ausgeschroten und die brandigen Teile ins Freie geschafft werden zur Verhütung der sonst sicher eintretenden Selbstentzündung. Als sehr praktisch erwies sich ein Instrument (Stange mit hohler Eisenspitze und darin eingelegtem Thermometer) zur Ermittlung des Wärmegrades der gährenden Heustöcke, 80 Grad sind gefährlich, 85 Grad erfordern absolut Gegenmaßregeln. Die Getreideernte konnte auch bei schönem Wetter eingebracht werden, der Ausdrusch erzeigt sich ziemlich befriedigend außer wo zu frühe Lagerung schädigte. Der Emdertrag war in fetten Kleeäckern vorzüglich, in magerm oder steinigem Land gering, stellenweise Null infolge Trockenheit. Die Trockenheit im September und erste Hälfte Oktober bewirkte Mangel an Grünfutter, was Inanspruchnahme von Dürrfutter zur Folge hatte. Die Kartoffeln gerieten gut, begünstigt durch die heiße Witterung; nachträglich erzeigen sich aber in den Kellern ziemlich viel Knollen angesteckt. Das Jahr 1899 darf, abgesehen von der Mißernte an Obst, als ein für die Landwirtschaft günstiges bezeichnet werden. Für den Winter ist ein guter Milchertrag zu erhoffen. Günstige jetzige Preise für Butter, fette Schweine und Kälber werden hoffentlich bewirken, daß die Milch vielerorts derartige Verwendung findet statt durch starke Produktion von fetten Winterkäsen die Sommerkäseproduktion zu schädigen. Nutzvieh ist wegen hohem Futterpreis etwas im Preise gesunken, ausgenommen für Rassentiere zur Zucht.

Oberaargau.

Leimiswyl (Aarwangen). Das Jahr war gewitterarm. Es war auffallend, wie mehrmals auf drückende Hitze und schwüle Temperatur der Witterungsumschlag sich allgemach in Landregen vollzog statt durch ein Gewitter.

Oeschenbach. Dank des milden Winters wiesen besonders die Roggensaaten einen so üppigen Bestand auf, daß durch frühzeitige Lagerung etwelcher Schaden am Körnerertrag (10 %) zu verzeichnen ist. Eine überaus günstige Ernte machte vieles gut. Betreffend der Obsternte blühten die Apfelbäume nicht. Die Birnblüten litten unter Frost und Nebel. Die Kirschenernte war eine sehr gute; die süßen, vollkommenen Früchte wurden von Käufern aus tiefer gelegenen Gegenden, wo die Kirschen fehlten, gut bezahlt. Die Kirschbäume blieben dies Jahr, wie noch selten, grün und üppig bis in den Herbst.

Rohrbach. Der Heuet begann hier bei schönem Wetter Anfangs Juni, d. h. etwas früher als andere Jahre, während später die Witterung nicht mehr so günstig war. Das Heu konnte deshalb größtenteils trocken eingebracht werden. Dagegen dorrte die häufig noch nicht ganz reife Qualität ziemlich zurück, so daß die Heustöcke trotz dem vielen Grünfutter bei sehr guter Qualität mancherorts nicht groß wurden. Auch war starke Gefahr zum Braunwerden der Heustöcke vorhanden. Vor Selbstentzündung blieb man hier verschont, dagegen büßte hin und wieder das Futter etwas an Gehalt ein. Die Qualität des Emdes läßt ebenfalls nichts zu wünschen übrig. Der Ertrag ist aber mittelmäßig bis gering ausgefallen, da während der anhaltend heißen und trockenen Witterung im Nachsommer und Herbst vielerorts das Grünfutter auf den gewöhnlichen Grasäckern nicht mehr ausreichte, so daß teils die Heustöcke vor der Zeit angestochen werden mußten, teils das Emd in grünem Zustand verfüttert wurde, weshalb bei Eintritt des Winters bedeutend weniger Futter vorhanden ist als man im Vorsommer erhoffte. Ende August war der Rasen, da wo nicht gewässert wurde, häufig rot und verdorrt. Als sich im Gras Ende September und Oktober infolge Eintritt von Regen und Thau wieder Wachstum zeigte, traten bei der Viehware häufig bösartig verlaufende Blähungen auf, welche manches schöne Stück auf die Schlachtbank lieferten. Trotz der bedenklichen Lücken in den Heustöcken sind deshalb die Heu- und Viehpreise vorderhand ziemlich stabil geblieben, wozu auch das schöne Wetter Anfangs November nicht wenig beitrug. Es mag nicht unerwähnt bleiben, daß während der Trockenheit im Sommer der Kleebau sich vorzüglich bewährte und schöne Erträge lieferte, während die Naturwiesen bald genug im Ertrag zurückgingen.

Wanzwyl (Wangen). Der sehr geringe Absatz für die sehr gut geratenen Kartoffeln und die sehr niedrigen Preise für die dieses Jahr in vorzüglicher Qualität geernteten Körnerfrüchte, wie Korn, Roggen, Weizen und Hafer werden vom Landwirt schmerzlich empfunden. Dieses Jahr besonders kann der Landwirt sagen: „Scheune, Speicher und Keller voll Früchte und kein Geld." Alles was der Landwirt erntet, kann nur noch durch das Vieh mit etwelchem Nutzen zu Milch umgearbeitet werden; der Preis dieses Produktes scheint aber auch noch weiter zu sinken und so wird der Bauernstand in der Zukunft noch viel schwerer zu kämpfen haben, wenn nicht andere lohnende Kulturen gefunden und eingeführt werden können. Die Zuckerrübenkultur mag einigen Ersatz bringen, da diese Kultur aber besonders viel Arbeit verlangt, wird die allgemeine Einführung derselben noch schwer halten. Auch das Fehlen von Absatz für das ältere inländische Schlachtvieh sogen. Wurstkühe wegen der über ein Jahr andauernden Sperre gegen das Elsaß wirkte sehr schädigend auf den Viehhandel, der besonders noch wegen der beständigen Seuchengefahr ganz darniederliegt. Die Errichtung von großen Fleischkonservenfabriken und Wurstereien wären bei längerem Andauern dieses Zustandes sehr wünschenswert. Auch das von den Bundesbehörden fallengelassene Lebensmittelgesetz hätte gewiß günstig eingewirkt.

Seeland.

Buetigen (Büren). Das Jahr 1898 war ein ziemlich gutes Obstjahr, dessenungeachtet zeigten die Bäume pro 1899 im Durchschnit einen ziemlichen Fruchtansatz. Allein die naßkalte Witterung des Frühjahres (wahrscheinlich auch Insekten) ließen die Blüten sich nicht entwickeln. Ein wichtiger Faktor ist die Biene für die Obstkultur. Es ist erwiesene Thatsache, daß der Obstertrag um so reichlicher ist, je mehr Bienen in der Umgebung gehalten werden. Allein was nützen die Bienen, wenn sie durch schlechtes Wetter abgehalten werden, ihre Stöcke zu verlassen und ihr Befruchtungswerk in den Blüten zu besorgen? Obst- und Honigertrag gehen deshalb auch 1899 Hand in Hand. — Betreffend Futterbau resp. Heuernte ist folgendes zu bemerken: Infolge der anhaltenden Trockenheit im Nachsommer ließ der Emdertrag sehr zu wünschen übrig. Der Ertrag beträgt kaum die Hälfte von demjenigen pro 1898. Die „Herbstweide" war sozusagen nicht der Rede wert. Schon im September mußte Heu gefüttert werden. Die Trockenheit machte sich aber hauptsächlich bei den Brunnen bemerkbar: auch 1893 sind deren nicht so viele ausgetrocknet wie dieses Jahr. Die Kartoffelernte dagegen gewann viel durch die trockene Witterung. Erstlich trat die Krankheit nur in sehr geringem Maße auf und sodann konnten die Knollen gut ausreifen. Mitte Oktober waren die Kartoffeläcker noch ganz grün. Die Zuckerrüben dagegen litten unter der Trockenheit ziemlich viel. Vielerorts standen sie ab und allgemein blieb die Quantität zurück.

Büren. Die Ernte kann im allgemeinen als gut bezeichnet werden. Die Frühlingsfröste wirkten so nachteilig auf die Obstbäume, daß die Ernte als ein totales Fehljahr bezeichnet werden muß. Getreide und Hackfrüchte entwickelten sich gut und gediehen prächtig, während Kunstfutter, verschiedene Pflanzungen und der Wiesenbau unter dem Einfluß der trockenen Witterung im Nachsommer zu leiden hatte. Die Obstpreise fliegen enorm in die Höhe; es wurde jedoch wenig eingekauft, da die Bevölkerung sich mit andern und billigern Lebensmitteln behilft. Die Preise für Getreidearten halten sich ungefähr auf der nämlichen Höhe wie in frühern Jahren. Die gewaltige Ueberproduktion an Kartoffeln bewirkte ein Fallen der Preise. Ein fühlbarer Uebelstand besteht in den hohen Frachtansätzen der Transportanstalten, so daß auf größere Entfernungen der Versandt nicht mehr lohnend war. Anerkannt muß werden, daß die hiesige Brennergenossenschaft den Impuls gab, nicht auf die Preise zu drücken, so daß die Kartoffeln zu befriedigenden Preisen an die Brennereien abgegeben werden konnten. Es stellt sich aber immer mehr heraus, daß von Oben herab, von der Alkoholverwaltung selbst auf die Preise gedrückt wird, so daß die Brennereien nicht im Falle waren, ein größeres Quantum Kartoffeln zu verarbeiten. Die schönen Versprechungen, die man den Landwirten bei Anlaß der Propaganda für das Alkoholgesetz machte, erfüllen sich nicht, was seine Rückwirkungen auf andere

eidgen. Vorlagen nicht verfehlen wird. Als ausgleichender Faktor im Betriebe der Landwirtschaft kann der Zuckerrübenbau begrüßt werden, welcher, wenn schon etwas mehr Arbeit erfordert, doch lohnend ist. Die Ernte war heuer recht befriedigend. Die Preise für Milchprodukte sind im Fallen begriffen. Die Viehpreise zeigen eher fallende als steigende Tendenz.

Dotzigen. Anhaltender Regen während der Blütezeit ist die Ursache, daß die Kirschenernte gleich Null und diejenige der Birnen nur mittelmäßig war. Schreiber dies ist Besitzer von über 20 Kirschbäumen, es wurde aber zum Pflücken von Kirschen nie eine Leiter angestellt. Die Aepfelbäume hatten wenig oder zum größten Teil gar keine Blütenknospen. Die Heuernte vollzog sich beim schönsten Wetter, d. h. wer bis zum 15. Juni damit fertig war; denn nachher stellte sich eine Zeitlang Regenwetter ein, doch war bis um diese Zeit das meiste Heu unter Dach. Für das Einbringen von Getreide und Emd war die Witterung ebenfalls durchaus günstig. Weizen und Korn waren vielerorts wie gewöhnlich, wo zum Präparieren des Saatgutes nicht Vitriollösung zur Anwendung kam, ziemlich brandig. Obschon die Futterernte bedeutend hinter derjenigen des Vorjahres zurücksteht, so ist dagegen die Qualität von Heu sowohl als Emd eine ausgezeichnete, so daß der Ausfall dadurch so ziemlich aufgewogen wird. Was die Hackfrüchte, namentlich die Kartoffeln anbelangt, welche in hiesiger Gemeinde in ziemlich großem Maßstabe gepflanzt werden, indem sich der Boden hiezu vortrefflich eignet, so wurde dieses Jahr damit eine Ernte erzielt wie seit vielen Jahren nie. Auch die Zuckerrübe, die dieses Jahr das erste Mal in größerem Maßstabe angebaut wurde, lieferte einen schönen Ertrag, obschon diese Pflanze stellenweise von der Trockene zu leiden hatte. Gleichwohl darf sie in Bezug auf Rentabilität so ziemlich neben die Kartoffel gestellt werden. Alles in allem genommen ist das Jahr 1899 für den Landwirt eines der besten des letzten Jahrzehnts.

Schüpfen (Aarberg). Sowohl Heu-, wie Getreide- und Erndernte war gut und konnte rasch vollzogen werden. Sei es nun, daß das Heu allzu rasch eingeheimst und aufgespeichert wurde, oder daß die vorzügliche Qualität daran schuld trägt, es ist die Thatsache zu konstatieren, daß infolge allzustarker Gährung die Heustöcke an vielen Orten in Brand zu geraten drohten. Dieselben mußten angeschrotten und an einigen Orten mußte sogar die Feuerspritze zu Hülfe genommen werden. Jedenfalls hat an solchen Orten das Heu viel an Güte verloren. In der Käsefabrikation hat das anhaltend heiße Wetter und vielleicht auch die vorzügliche Qualität des Futters bewirkt, daß viele sogenannte Gläßler-Käse fabriziert wurden und infolge dessen von den Käsehändlern viel Ware ausgeschossen wurde. Im allgemeinen ist der Käsehandel sehr gedrückt, so daß die Milchpreise wieder sinken werden. Die Viehpreise halten sich so ziemlich auf der Höhe des letzten Jahres, namentlich was gute Milchkühe und schöne Zuchttiere betrifft.

Jura.

Neuveville (Neuveville). Si le printemps a été inclément aux arbres fruitiers, la température de l'été et de l'automne a été excellente pour les produits du sol; tous les travaux des champs, fenaisons, moissons, semailles, récoltes des racines, labours d'arrière automne, ont été accomplis dans les plus favorables conditions, et les fruits de la terre sont abondants et surtout d'excellente qualité. Sans doute, la contre-partie inévitable de ce beau temps prolongé, la sécheresse, se fait particulièrement sentir sur nos hauteurs par la disette d'eau. Espérons que la pluie tant désirée viendra bientôt alimenter les fontaines et les citernes à sec pour l'hiver qui est à la porte.

Nods. La pluie et le brouillard de mai sont la cause du manque total de fruits, vu la floraison des arbres à cette époque. Malgré le temps sec de juillet, d'août et de septembre, les récoltes de l'année ont été bonnes et abondantes. Le bétail s'est vendu à un prix rémunérateur. Vu la pénurie

de domestiques et d'ouvriers, l'introduction des machines à faucher et autres s'est faite dans une grande proportion. Or, ce travail ne compense jamais la main de l'ouvrier.

Orvin (Courtelary). La sécheresse du printemps, à l'époque des semailles, a nui au développement des céréales, qui se sont trouvées clairsemées. Pour la même cause, la récolte du foin a été moindre que l'année dernière, particulièrement en ce qui concerne les prés de montagne. Les prix du bétail se sont généralement bien maintenus et l'écoulement en a été facile, ce qui peut être attribué, sans nul doute, à une importation plus faible du bétail étranger, ensuite des mesures prises en vue d'obtenir une diminution des épizooties dues en majeure partie à l'importation de ce bétail.

Crémines (Moutier). Les orages et les grosses pluies du commencement d'août ont causé un grand préjudice aux céréales; elles ont produit la verse des blés, ce qui a diminué le rendement en grains. La pénurie d'ouvriers se fait toujours plus sentir; ils exigent des gages toujours plus élevés, ce qui engage l'agriculteur à employer les machines agricoles.

Bémont (Fr.-Montagnes). En général, nous pouvons dire que l'année 1899 a été bonne; le cultivateur a fait facilement ses travaux, le beau temps ayant dominé. A fin mai, il est arrivé quelques nuits de gelée qui ont fait beaucoup de tort. Le bétail surtout a beaucoup souffert; nous avons environ 25 juments poulinières qui sont vides; nous pouvons admettre que ce sont les mauvaises nuits qui sont en grande partie cause de cette perte, qui peut s'évaluer à environ 8000 fr. L'automne a été aussi de toute beauté; aussi, notre bétail en a-t-il beaucoup profité, car il est resté à peu près 6 semaines dans nos finages, nous ménageant ainsi beaucoup de foin. Ce système de manger les regains en commun rencontre quelques inconvénients, mais en général il y a un grand avantage, surtout pour notre pays, qui ne peut guère compter que sur une récolte. En automne, le bétail s'est écoulé encore assez facilement et à de bons prix; les bons chevaux ont été très recherchés.

La Chaux. L'influence du temps sur les différentes cultures a été assez favorable. L'écoulement des produits récoltés et des produits laitiers a été satisfaisant. La vente du bétail a été un peu inférieure à l'année 1898; quant à la garde du bétail, elle a été bonne. L'exploitation agricole devient d'année en année plus difficile à cause du manque de main d'œuvre, et le salaire se relève toujours. L'agriculture prend un peu de développement vu que beaucoup d'agriculteurs font des sacrifices pour l'achat de bonnes jeunes bêtes, d'une certaine quantité de paille et aussi de machines agricoles.

Goumois. La floraison des arbres fruitiers s'est magnifiquement effectuée et avec précocité; mais les fruits n'ont pu se nouer à cause des pluies froides du mois d'avril et des gelées tardives de la 1re quinzaine de mai. Vu les excellentes récoltes en fourrage de cette année, en qualité du moins, les prix des bestiaux se maintiendront élevés et l'écoulement en sera facile. Un autre avantage encore est que les cultivateurs pourront attendre le moment le plus favorable pour en effectuer la vente. En outre, les cultivateurs ont suffisamment de fourrages secs pour pouvoir en donner à leurs bestiaux qui seront au pâturage au printemps et pendant l'été prochain, de sorte que ces bestiaux profiteront davantage; de là résulteront des chances favorables concernant l'engraissement du bétail pendant l'année prochaine.

Pleigne (Delémont). Toutes les récoltes ont été bonnes, sauf le regain, dont la quantité a été très inférieure à cause de la sécheresse du 1er août au mois de novembre. L'élevage du bétail est la principale ressource des habitants. Cette année le bétail est en diminution sur les années précédentes, à cause de la pénurie du fourrage qui se fait sentir un peu partout. Par contre, l'agriculture fait passablement de progrès.

Verschiedene Bemerkungen, Wünsche und Anregungen betr. Förderung der Landwirtschaft.

Amtsbezirk Aarberg. Lyß wünscht, daß der Staat den Zuckerrübenbau fördern möchte, welcher, wenn die Witterung etwas feuchter ist als letztes Jahr, gewiß sehr lohnend ist. Radelfingen. Es wäre sehr wünschenswert, wenn für bessere Verwertung der Kartoffeln, Gelegenheit geboten würde. Mit der Zuckerrübenkultur ist man hier im allgemeinen zufrieden, doch wird erwartet, daß der Preis, der für die Rüben bezahlt wird, mit der Zeit ein höherer sein werde. Seedorf. Das landwirtschaftliche Arbeits- und Dienstpersonal mangelt fortgesetzt, was einer guten Bewirtschaftung sehr hinderlich ist. Das enorme Steigen der Arbeitslöhne beeinträchtigt die Rentabilität in hohem Maße. Der Landwirt leidet sehr unter den niedrigen Preisen des Getreides. Die rationelle Bewirtschaftung erheischt einen Wechsel der Kulturen und zwingt demnach zum Anbau über den Hausbedarf. Es wäre deshalb sehr zu wünschen, daß das Getreide besser abgesetzt werden könnte. Solange jedoch die Spekulanten den Markt beherrschen und die Preise machen, wird eine Besserung kaum eintreten. Wir rufen dem Getreidemonopol.

Amtsbezirk Aarwangen. Bannwyl. Es zeigte sich in diesem Jahr im Absatz aller landwirtschaftlichen Produkte eine Stockung, was nicht stimmt mit den immer steigenden Arbeitslöhnen und Zinsfußerhöhungen. Die Landwirtschaft wird unzweifelhaft immer mehr zurückgehen, wenn nicht von Seite des Staates für bessern Absatz der einheimischen Produkte gesorgt wird. Langenthal. Der immer noch wachsende Mangel an Arbeitern und die großen Löhne drücken schwer auf den Landwirt, ebenso die Steigerung des Zinsfußes, worunter namentlich der Schuldenbauer schwer zu leiden hat. Reisiswyl. Bei Abschluß von Käufen wird der Grundeigentumswert gar oft zu hoch veranschlagt. Roggwyl. Der Grundwert ist etwas gestiegen, aber die Bodenverschuldungen sind nicht im Abnehmen begriffen. Rohrbach wünscht, es möchte als Aufmunterung zur Viehmast während den militärischen Uebungen für die Soldaten nur inländisches Schlachtvieh angekauft werden, um so der Ueberproduktion in der Käsefabrikation, welche jeweilen eine Herabdrückung der Preise zur Folge hat, einen Damm entgegenzusetzen.

Amtsbezirk Bern. Belligen. Um den Landwirten etwas unter die Arme zu greifen, sollte im nächsten Frühjahr die h. Regierung etwas mehr helfen zur Vertilgung der Maikäfer, die wieder massenhaft zum Fluge gelangen werden. Wäre vor drei Jahren von Seite der Regierung ein wenig mehr Entgegenkommen in dieser Sache gezeigt worden, so wäre sicher auch von den Gemeinden mehr geleistet worden. Bechigen. Behufs Verwertung der enormen Kartoffelvorräte wäre etwas weniger stiefmütterliche Behandlung der inländischen Brennerei und anläßlich des Abschlusses von Zollverträgen bessere Wahrung der landwirtschaftlichen Interessen wünschenswert.

Amtsbezirk Büren. Büren. Ein altes Lied und bleibt ewig neu: Alles jagt dem leichten Erwerb nach und man hat die höchste Not tüchtige Arbeiter für den Landbau zu bekommen, infolge dessen die Löhne immer mehr steigen, wo-

durch der lohnende Betrieb der Landwirtschaft herabgedrückt wird. Leuzigen. Man wünscht dringend Sicherung des rechten Aarufers, damit die anstoßenden Grundstücke nicht von Jahr zu Jahr kleiner und die betreffenden Besitzer geschädigt werden. Oberwyl. Die Klagen über Mangel an landwirtschaftlichem Arbeitspersonal werden immer größer, infolge dessen immer mehr Maschinen angeschafft werden. Pieterlen wünscht Erlaß eines Flurgesetzes und staatlich unterstützte, unentgeltlich zu besuchende Kurse über Düngerlehre, Bodenbeschaffenheit und rationelle Viehzucht.

Amtsbezirk Burgdorf. Ersigen. Die Grundsteuerschatzungen in hiesiger Gemeinde sind gegenüber dem Ertrag viel zu hoch, so daß ein landwirtschaftliches Gewerbe im besten Falle zu 75 % der Grundsteuerschatzung verkauft werden kann. Hasle. Möglichst energische staatliche Maßregeln gegen Einschleppung von Viehseuchen durch fremdes Schlacht- und Nutzvieh, Schutz der inländischen Landwirtschaft durch baldige Einführung des eidg. Lebensmittelgesetzes und bei Abschluß der neuen Handelsverträge werden gewünscht. Krauchthal hat folgende Wünsche: 1. Bekämpfung der sich auf der ganzen Linie breit machenden Büreaukratie, welche die Bevölkerung der Obstruktion in die Arme wirft (Versicherungsgesetze ꝛc. ꝛc.). 2. Gründliche Steuerreform im Sinne der Entlastung der Schuldenbauern und Mehrbelastung der großen Unternehmungen, welche das Geld absorbieren und teuer machen; nicht nur Flickgesetze zur Herstellung des finanziellen Gleichgewichts. Ueberhaupt mehr gründlich studierte, gediegene Gesetzesarbeit. 3. Strengere Maßnahmen gegen Seucheneinschleppung, bessere Handhabung der Seuchenpolizei an der Grenze, weniger vexatorische Maßnahmen im Innern des Kantons. Quarantänen an der Grenze und zwar auch für das von Gebr. Pulver einzuführende Schlachtvieh, Aufhebung des ungerechten und die Gefahr der Seucheneinschleppung nicht beseitigenden „Einführungsmonopols". Ausrichtung von Entschädigungen von Seite des Staates an die durch die Maul- und Klauenseuche geschädigten Landwirte. 4. Ergreifung von Maßnahmen, daß die Summen, welche der Bund jährlich für die Inlandsbrennerei verausgabt, wirklich den Produzenten, der Landwirtschaft und nicht nur den Brennereibesitz-Inhabern zukommen. Wynigen. Der Mangel an Arbeitskräften wird immer empfindlicher, die Städte sollten die Arbeitslosen auf das Land spedieren, statt sie abzufüttern. Der Preis für Rohsprit ist zu gering.

Amtsbezirk Erlach. Erlach. Betreffend dem stets fühlbarer werdenden Mangel an Arbeitskräften haben wir die Ansicht, daß demselben nur durch bessern Schutz der Landwirtschaft durch erhöhte Einfuhrzölle für landwirtschaftliche Produkte abgeholfen werden kann. Der Landwirt würde dadurch in die Möglichkeit gesetzt, seine Arbeiter besser, d. h. ebensogut wie der Gewerbetreibende bezahlen zu können. Sollte diese unsere Ansicht nicht richtig und eine Besserstellung der Landwirtschaft durch diese Maßnahmen nicht möglich sein, so wird der Bauer sich nach fremden Arbeitern (z. B. Italienern) umsehen müssen.

Amtsbezirk Fraubrunnen. Bätterkinden. Die einheimische Landwirtschaft sollte beim bevorstehenden Abschluß der Handelsverträge intensiver geschützt werden. Namentlich verdient es unsere Milchindustrie, welche sich offenbar im langsamen Niedergang befindet, daß man ihr bessere Zoll-Positionen erringen würde. Diemerswyl. Eine Hauptplage des Landwirts bleibt immer die Dienstbotenfrage. Der Zug der Arbeiter geht zu den Bauplätzen, nur solche, die auch dort nicht gerne angenommen werden, bleiben für den Bauer übrig und diese verlangen gleichwohl hohe Löhne. Ueberhaupt stehen Einnahmen und Ausgaben zu Anlagekapital und Arbeit des Landwirts in keinem Verhältnis und sollte erst noch der Zinsfuß steigen, so ist die Existenz des Schuldenbauers, auch des soliden, zur Unmöglichkeit geworden. Iffwyl. Die landwirtschaftliche Winterschule auf der Rüti wird allgemein geschätzt. Es wäre wünschenswert, daß unsere Milchprodukte weniger durch unsere eigene Presse getadelt würden. Dies namentlich in Anbetracht der bereits schwierigen Absatzverhältnisse für Käse. Wyler. Es wäre für die Landwirtschaft von großem Interesse, wenn der Rohsprit im Lande fabriziert würde. Also mehr Schutz der landwirtschaftlichen Produktion gegen ausländische Konkurrenz. Bei diesen unhaltbaren Zuständen braucht sich niemand zu verwundern, wenn die Bodenverschuldung von Jahr zu Jahr im bedenklichen Maße zunimmt und die

jungen Leute dem landwirtschaftlichen Gewerbe den Rücken kehren und anderwärts ihr Auskommen suchen.

District de Franches-Montagnes. *Bémont.* Nous aborderons le travailleur lui-même, soit le cultivateur, qui dans le fond est encore assez bien, si beaucoup de choses qu'il pourrait éviter ne venaient le rendre parfois misérable. Les impôts tant cantonaux que communaux sont passablement élevés et tendent plutôt à augmenter qu'à diminuer; on exige du nouveau; nous ne voulons nullement critiquer par exemple l'eau, la lumière, les chemins de fer, etc.; c'est bien bon, mais ce sont toutes des jouissances qu'il faut payer. Chez le cultivateur on s'habille trop coûteusement, et encore l'étoffe prise pour l'habillement n'est pas durable, surtout quand le moment vient de s'en servir aux travaux des champs. Ce qui coûte encore le plus, ce sont toutes les dépenses faites pour les boissons tant à la maison qu'au dehors, à tel point qu'un impôt viendrait à être décrété pour seulement la moitié de ce qui est dépensé pour les boissons alcooliques, qu'il semblerait impossible de le couvrir, si les populations ne s'arrêtent pas dans un courant désastreux; nous serons contents de ne plus voir les ravages que l'ennemi du bien-être aura causés. Dans notre commune heureusement, nous avons eu le plaisir de constater que dans beaucoup de familles on n'a servi que du vin pendant la fenaison, qui est chez nous l'œuvre principale du cultivateur. Comme nous le disions déjà l'année passée, il y a une véritable pénurie de bons domestiques. Celui qui peut apprendre un autre état ne se préoccupe guère du cultivateur, et pourtant nous disons qu'un bon domestique peut obtenir de 30 à 40 fr. par mois et même davantage, ce qui nous mène à la jolie somme d'environ 500 fr. par an. Beaucoup de petits cultivateurs occupés pendant toute l'année n'ont pas réalisé ce chiffre. Nous serions heureux de voir qu'on arrive d'une manière ou d'une autre, soit que les agriculteurs s'associent ou que l'Etat prête son concours, à pouvoir verser une récompense à tout bon domestique qui se serait acquitté de sa tâche pendant au moins deux ans; cette mesure rendrait de grands services.

Amtsbezirk Frutigen. Adelboden. Auf dem Gebiete der Viehzucht haben wieder erfreuliche Bestrebungen Platz gegriffen. Seit einigen Jahren ist in der Entwicklung dieses Erwerbszweiges Stillstand eingetreten und Stillstand bedeutet bekanntlich Rückschritt. Auf Anregung mehrerer sich um das Wohl der Gemeinde interessierender Männer wird sich eine Genossenschaft bilden, welche ihr Augenmerk darauf richten will, daß wieder bessere Rassentiere erzogen werden und die Gemeinde ihrerseits hat auch beschlossen, diese Bestrebungen subventionell zu unterstützen. Die Gemeinde ist auch dem neugegründeten Verbande für Simmenthaler Alpfleckviehzucht und Alpwirtschaft beigetreten. Dieser Verband bezweckt hauptsächlich die dem Simmenthalervieh durch die Gründung auswärtiger Genossenschaften entstandene Konkurrenz zu bekämpfen und dem Simmenthalervieh nicht nur den alten Ruf und Platz in einem der wichtigsten Erwerbszweige der vaterländischen Volkswirtschaft zurückzuerobern, sondern den oberländischen Gemeinden den wichtigsten Erwerbszweig zu erhalten, ja zur neuen Blüte und Entwicklung zu bringen. Konkurrenz bedeutet auf dem Felde der Erwerbsfähigkeit was Krieg und wenn man Krieg führen will, so muß man gerüstet sein. Einzig der genossenschaftliche Zusammenschluß wird es ermöglichen, die vorgesteckten Ziele zu erreichen; möge der Erfolg dieser Bestrebungen ein der sich entfaltenden Thätigkeit entsprechender sein. Kandergrund. Die Maul- und Klauenseuche hat fast alljährlich die Viehbesitzer des Bernerlandes in Angst und Schrecken gejagt, namentlich wenn unmittelbar vor den großen Herbstviehmärkten der Ausbruch in dieser oder jener Ortschaft signalisiert wurde. Zu laxe veterinärpolizeiliche Controlle des aus den Nachbarländern importierten Schlachtviehes ꝛc. und die bis vor ca. ein halb Dutzend Jahren unzureichende Sorgfalt im internen Verkehr haben in den letzten Jahrzehnten vielen Gegenden unseres Schweizerlandes unberechenbaren Schaden gebracht. In voller Würdigung der absoluten Notwendigkeit einer unerbittlich strengen und gewissenhaften Aufsicht und Durchführung der seuchenpolizeilichen Vorschriften und Maßregeln haben Staatsbehörden, Tierärzte, Gemeindebehörden und Viehbesitzer in gegenseitiger Handbietung zur Be-

kämpfung des schleichenden Krokodils in letzter Zeit wirklich vorzügliches geleistet. Es können indes Fälle eintreten, wo nach dem Ausland geführte Viehtransporte aus thatsächlich vollständig seuchenfreien Gegenden stammen, bei denen aber doch einige Tage nach Ankunft am Bestimmungsort die Maul- und Klauenseuche zum Ausbruch kommt. Solche mysteriöse Fälle wären dazu angethan, unsere bewährte seuchenpolizeiliche Aufsicht im Kt. Bern in den Exportgebieten sehr in Frage zu stellen und folglich den Zuchtviehabsatz nach dem Ausland in bedenklicher Weise zu schädigen. Um solcher Gefahr für jetzt und in Zukunft nach Kräften vorzubeugen, haben die Gemeinden des Amtes Frutigen letzten Herbst in einem Spezialfall ein Kollektivbegehren an die Tit. Landwirtschaftsdirektion gerichtet, daß der kantonale Kommissär, Hr. Professor Heß auf unsere Kosten nach Freiburg i. B. und Karlsruhe abgeordnet werde, um in betreff des Ursprungs der bei 4 größern Stieren-Transporten aus Zweisimmen und Erlenbach nach dem Großherzogt. Baden innert 4—6 Tagen nach dem Verladen zum Ausbruch gekommenen Seuche Erhebungen vorzunehmen. Der Abgeordnete Hr. Prof. Heß hat diese Aufgabe mit größtem Pflichteifer und Sachkenntnis an die Hand genommen und sodann über das Resultat seiner Mission der Tit. Direktion für sich und zu Handen der Initianten ausführlichen Bericht erstattet, welcher aber auch für weitere Kreise von Wert ist. Die Quintessenz dieses Berichts liegt in der unwiderlegbaren Schlußfolgerung, um nicht zu sagen Thatsache, daß die Ansteckung fraglicher Tiere entweder auf der Verladstation durch gewissenlose fremde Viehhändler oder Viehtreiber — oder im Eisenbahnwagen erfolgt sein müsse; jede andere Möglichkeit sei vollständig ausgeschlossen. Der Kommissär stellt im Interesse sicherer Erhaltung des guten Rufes unseres Viehverkehrs den bestimmten Antrag, daß Centralstationen zu Desinfektion der Eisenbahnwagen errichtet und daß im fernern alle auf der Verladstation und im Wagen mit den Tieren in Berührung kommenden Personen der allerstrengsten Kontrolle unterstellt werden. Die Anstrengungen, dem Uebel auf die Spur zu kommen, haben in maßgebenden Kreisen des Auslandes einen günstigen Eindruck hinterlassen und es hat sich speziell das Tit. Landwirtschaftsdepartement Deutschlands in sehr anerkennender Weise über das daherige energische Vorgehen ausgesprochen. Ein durch die Gesellschaft schweizerischer Tierärzte ausgearbeiteter Bundesgesetzentwurf im Sinne wesentlich verschärfter Aufsicht über den Viehverkehr im Innern und strenger Handhabung der Viehtransportkontrolle auf der Landesgrenze steht im Schoße des Bundesrates bereits in Beratung. In landwirtschaftl Kreisen ruft man vielerorts einem neuen Steuergesetz mit obligatorischer Inventarisation im Todesfall, mäßiger Progressivsteuer und gerechterem Familienabzug. Wenn die im Prinzip freilich nicht ganz ungerechtfertigte, aber im allgem. doch verpönte Kopfsteuer des frühern Entwurfs ausgemerzt wird, so wird das Berner „Bauernvolk" in selbsteigenem Interesse wie ein Mann zu der Vorlage stehen. Es wird allgemein gewünscht, Papa Staat möchte die Kosten der Rauschbrandimpfung übernehmen, indem die Landwirtschaft gegenüber andern Berufsklassen gar nicht extra hübsch auf Rosen gebettet ist.

Amtsbezirk Interlaken. Lütschenthal. Bei den verheerenden Niederschlägen im Januar haben sich die bereits erstellten Verbauungen an beiden Thalseiten als sehr gut bewährt, indem in diesen Einzugs- und Quellengebieten keine Rutsche stattgefunden und deshalb viel größeres Unglück verhütet wurde. Der größte Teil des angerichteten Schadens entstund hauptsächlich im Gebiet der sogen. Schiltriesete und am Fuße des sogen. Fallbaches (welcher bisher nicht verbauen werden konnte), woselbst zwei Heimwesen größtenteils überschüttet und drei mehr oder weniger hart mitgenommen wurden. Dank dem Entgegenkommen der hohen Bundes- und Staatsbehörden kann nun auch dieses Gebiet verbauen werden, was der hiesigen Arbeiterschaft gegenwärtig zu schönem Verdienst verhilft, indem diesen Herbst die dortigen Verbauungen in Angriff genommen wurden und dank der herrlichen Herbstwitterung schön vorwärts schreiten. Gestützt darauf ist zu hoffen, es werden auch die verschütteten Heimwesen in einer Reihe von Jahren anders aussehen. Schwanden. Die Löhne für landw. Arbeiter sind infolge der staatlichen Arbeiten am Lammbach und des guten Ganges der Holzschnitzlerei gestiegen.

Amtsbezirk Konolfingen. Gysenstein. Es wird in landwirtschaftlichen Kreisen vielfach der Wunsch laut, man möchte zuständigen Orts mit dem in Aussicht gestellten Lebensmittelpolizeigesetz Ernst machen, welches hoffentlich eine strenge Kon-

trolle über alle aus dem Ausland eingeführten Nahrungs- und Genußmittel bringt, indem man hierseits der Ansicht ist, einzelne dieser Artikel machen unsern einheimischen landwirtschaftlichen Produkten eine ungerechtfertigte Konkurrenz. Niederhünigen wünscht bessere Seuchenpolizei-Gesetze und strengere Handhabung derselben und besseres Zuchtmaterial für gute Arbeitspferde. Oberthal. Trotzdem man hierseits am Alkoholmonopol durchaus nicht rütteln will, wäre es doch sehr erwünscht, wenn durch eine Partialrevision den Landwirten in guten Kartoffelerntejahren gestattet würde, unter strenger Aufsicht und Kontrolle ihre nachweisbaren Ueberschüsse an Kartoffeln z. B. Gemeinde- oder Käsereibezirksweise zu brennen und die Schlempe zu verfüttern. Eine Zufuhr von Schlempe aus den weitentfernten großen Genossenschaftsbrennereien in die bergigen Bauerngehöfte ist nicht denkbar. Der Mangel an landwirtschaftl. Arbeits- und Dienstpersonal macht sich trotz hoher Löhne je länger je mehr fühlbar, indem die Arbeiter den verkehrsreichen Ortschaften und Städten, wo große Bauthätigkeit herrscht, zuwandern. Rubigen. Wir haben früher wiederholt auf die Situation des Bauern aufmerksam gemacht, die Mängel bestehen fort, dazu kommt jetzt noch die Steigung des Zinsfußes u. s. w. Ohne weiter auf die Sache einzugehen, fügen wir bei, daß uns wohl bekannt ist, daß die Verhältnisse jetziger Zeit einen starken Strom bilden, gegen den nicht geschwommen werden kann, nur Abschwächungen, Hemmungen möglich werden. Mögen unsere Repräsentanten in den Behörden ihren Mut immer mehr entwickeln und die Bauernsame auch mehr und mehr erwachen, ihre Vertreter in richtiger Weise aussuchen und sie dann auch mit Verständnis kräftig unterstützen, dann wird mehr Erfolg erzielt werden. Der Bauer sagt zu seinem Mitmenschen: „Ich muß Euch doch alle ernähren". Dieses Gefühl muß man ihm lassen, aber dabei darf man nicht vergessen, daß alle Stände einander bedürfen, gemeinsames Wirken die größte Errungenschaft sichert. Schloßwyl. Es wird allgemein gerügt, daß die Staatsanstalten bei den Rindviehschauen um Prämien mitkonkurrieren, man wäre der Ansicht, daß Einreihung in die Rangordnung nebst Verabfolgung von Diplomen genügen würde; ferner scheint es uns nicht richtig, daß an den Staatsholzsteigerungen die Staatsanstalten (wie Irrenanstalt) rücksichtslos mit Auswahl der schönsten Partien die Preise hinaufdrücken. Stalden. Dem Mangel an Dienstboten könnte am ehesten durch Verbesserung der Lohnverhältnisse abgeholfen werden. Das hält aber schwer, indem die Bauern selber nicht auf Rosen gebettet sind und zwar vielfach durch eigene Schuld. Man klagt z. B. vielfach über den Handwerker, es gebe so viele Pfuscher und gewiß mit Recht. Das kommt vielfach daher, daß sich die jungen Leute gar wenig befehlen lassen wollen. Sie wollen lieber baldmöglichst selber befehlen und Meister sein. Das trifft auch für die landwirtschaftl. Bevölkerung zu. Ist einer ein paar Jährchen Knecht gewesen und fällt ihm ein kleines Erbteil zu, meinetwegen 3—4000 Fr., kann er dann noch etwas dazu erheiraten, so will er sich nicht mehr länger befehlen lassen, er will selber Herr und Meister sein. Er übernimmt vielleicht ein Lehen, worauf er in guten Jahren den Zins herausbringt, von einem Lohn für sich muß er meist abstrahieren oder er kauft eine Liegenschaft. In diesem Fall ist er noch schlimmer dran. Sein Vermögen dient als Anzahlung oder zur Anschaffung von Vieh und Fahrhabe. Davon bekommt er keinen Zins. Er denkt oft nicht daran, sondern ist herzlich froh, wenn er seine Zinse bestreiten kann. Ihm selbst bleibt kaum ein elendes Knechtenlöhnli. Er muß oft froh sein, wenn er für sich und seine Familie den Unterhalt herausschlägt. So stehts thatsächlich an manchen Orten. Tägertschi. Die Maikäfersammlung im Frühling 1897 hat ihre guten Früchte getragen. In hiesiger Gemeinde, wo damals diese Schädlinge fleißig vernichtet wurden, war der Engerlingschaden seither unmerklich gering. Eine allgemeine obligatorische Maikäfersammlung im Frühling 1900 wird dringend gewünscht. Man sollte dieselbe nicht aussetzen, bis daß das Insekt wieder überhand genommen hat. Worb verlangt ebenfalls obligatorische Maikäfersammlung, denn wenn eine Einsammlung dieser Schädlinge von nachhaltiger Wirkung sein soll, so muß solche von oberer Landesbehörde für die zutreffenden Bezirke als obligatorisch erklärt werden, andernfalles dieselbe denjenigen Gemeinden, die sich damit befassen, nur große Ausgaben verursacht, jedoch zwecklos bleibt.

Amtsbezirk Laufen. Laufen. Infolge der zahlreichen Fabriketablissemente erzeigt sich ein Mangel an landwirtschaftlichem Dienstpersonal. Die Lohnverhältnisse sind sehr gut in hiesiger Gemeinde. Der Grundwert ist ebenfalls ge-

stiegen. Liesberg. Die Arbeitskräfte wenden sich mehr und mehr der Industrie zu, daher Mangel an denselben für die Landwirtschaft, was ein Steigen der Arbeitspreise zur Folge hat.

Amtsbezirk Laupen. Clavaleyres. Bei den auf Kosten der Landwirte immer sinkenden Käsepreisen wäre es wünschenswert, wenn der Bund den Sprit mehr aus inländischen Produkten fabrizieren ließe, statt das Geld für solchen fremden Staaten zukommen zu lassen, während der hiesige Landwirt seine übrigen Kartoffeln kaum zu Fr. 3. 50 per Doppelcentner an Mann bringen kann. Wenn halt der Schweizerbauer nur immer prompt seine Steuern zahlt; wo sie hernehmen und wie er sein Dasein fristen soll, um das schirrt man sich wenig! Frauenkappelen. Die immer wieder vorkommenden Seucheneinschleppungen lassen den Wunsch nach strengerer Viehseuchenpolizei als gerechtfertigt erscheinen. Sollte es aber aus zarter Rücksicht auf andere Stände unmöglich sein, dieser Kalamität vorzubeugen, so entschädige man wenigstens die Betroffenen angemessen und mache man die Schuldigen haftbar für den Schaden. Der Bauer hat sonst genug zu tragen an seinem schweren Beruf. Niemand hilft ihm bald mehr sein Land bebauen; selbst wenn er höhere Löhne bezahlt als die Industrie, finden sich die Arbeiter schwer; er vermag aber diese Löhne auf die Dauer nicht zu bieten. Die allgemein gesteigerten Anforderungen und die damit verbundenen festlichen Anlässe aller Art, dazu das Steigen des Zinsfußes — alles dieses sind Momente, welche geeignet sind, dem Landmann schwere Stunden zu bereiten. Doch hoffen wir das beste. Mühleberg. Eine Kalamität bedeutet dieses Jahr der nicht zu bewerkstelligende Absatz der reichlich eingeheimsten Kartoffeln. Es ist sehr zu bedauern, daß die Versprechungen, welche dem Bauer vor der Einführung des Alkoholmonopols in Vorträgen und in der Presse gemacht wurden (u. a. auch, es werde sich der Kartoffelabsatz günstig gestalten) nicht in Erfüllung gegangen sind. Dem geringen Eingangszoll auf fremdem Getreide ist es wohl auch zuzuschreiben, daß die Getreidepreise stark reduziert sind, daher sind günstigere Handelsverträge erwünscht. Neuenegg. Es sollte für die Einfuhr von fremdem Vieh oder Fleischwaren die Kontrolle genauer geführt werden, indem dadurch gegen die verschiedenen Seuchen gearbeitet würde. Das Dienstpersonal ist trotz hohem Lohn nicht erhältlich, und wirkt, sowie auch der hohe Zinsfuß ungünstig auf die Rentabilitäts- und Verschuldungsverhältnisse ein.

District de Moutier. *Malleray.* Les ouvriers de campagne diminuent toujours. Les impositions sur la propriété foncière dans notre commune augmentent chaque année et principalement à cause de la correction de la Birse, pour laquelle on paie actuellement 2 ‰ sans amortissement. *Saules.* Les ouvriers de campagne se font rares et reçoivent outre l'entretien 1. 50 à 2 fr. par jour selon les saisons.

Amtsbezirk Nidau. Hagneck. Rege Bauthätigkeit zu Stadt und Land, die Wasserwerkanlagen in hier, die Zuckerfabrik in Aarberg und die Erstellung der Linie der „Direkten" Bern-Neuenburg bewirken eine große Nachfrage nach landwirtschaftlichen Arbeitern. Vertraute oder zuverlässige Dienstboten oder Tagelöhner erhalten zu können, ist eine der größten Seltenheiten. Dank der Vervollkommnung von landwirtschaftlichen Maschinen aller Art wird die Notlage etwas erträglicher. Mit dem Steigen des Zinsfußes wird der großartige Bauschwindel seine Höhe erreicht haben; bereits macht sich vernehmbar, daß in Städten und größern Ortschaften eine Menge leere Logis seien, woraus zu hoffen ist, dieser Wechsel der Zeit könnte einmal zu Gunsten der Landwirtschaft ausfallen. Walperswyl. Der Anbau der Zuckerrübe kann bei richtiger Behandlung bestens empfohlen werden und wir wünschen hiemit, daß sie bei weitern Landwirten noch mehr Anklang finde.

Amtsbezirk Oberhasli. Hasleberg. Auch in unserer Gemeinde nimmt die Verschuldung des Grundbesitzes von Jahr zu Jahr zu, während das Steuerkapital sehr langsam anwachst. Die Ursachen dieser Erscheinung liegen in der außerordentlichen Höhe der Liegenschaftspreise, im Steigen der Löhne und nicht zum mindesten in den äußerst schwierigen Erwerbsverhältnissen und in dem Mangel an Verkehrsmitteln. In letzterer Beziehung hat man seit Jahren vergeblich auf die Hülfe des Staates gewartet, um das Projekt einer gehörigen Straßenverbindung

zwischen unseren Dorfschaften und der Bahnstation Brünigkulm verwirklichen zu können.

Amtsbezirk Schwarzenburg. Rüschegg. Es wäre wünschenswert, daß die Wildwasser, namentlich der Heubach und der Murtengraben verbaut würden, daß eine Art Industrie zur Beschäftigung armer Leute eingeführt würde, und daß Weidekulturen zur Verarbeitung der Weiden durch die hiesigen Korber angelegt würden.

Amtsbezirk Seftigen. Gelterfingen. Durch erhöhte Staats- und Gemeindesteuern, enormes Steigen des Zinsfußes, stetes Sinken der Käse- und Milchpreise, durch die bekannte Dienstbotennot ist der Landwirt immer weniger auf Rosen gebettet und muß sein Dasein mit vielen Kümmernissen fristen. Die Zeit einer allgemeinen Krisis und namentlich des Sinkens der Güterpreise eilt schnell daher und muß schlimme Folgen haben, wenn nicht irgendwie Vorschub geleistet werden kann. Wie wäre es, wenn weniger „Militärlis" getrieben und dagegen der Landwirtschaft nachgeholfen würde?

Amtsbezirk Thun. Homberg. Das Sinken der Milchpreise, kein Erlös aus Obst, dabei das Steigen des Zinsfußes machen sich ziemlich allgemein durch Geldmangel bemerkbar, so daß z. B. die Erhöhung der Staatssteuer von 2 auf 2½ ‰ erst dieses Jahr vielfach beklagt wird, während letztes Jahr wenig davon gesprochen wurde. Oberlangenegg. Die Käsefabrikation war dieses Jahr fast durchgehend eine fehlerhafte. Nach allgemeiner Ansicht soll die zu stark überhand nehmende Verwendung von Kunstdünger und Kunstfutter schuld sein. Diesem Uebelstande sollte absolut abgeholfen werden, ansonst die einheimische Käsefabrikation immer mehr Rückschritte erleidet. Steffisburg verlangt ein die landwirtschaftlichen Interessen berücksichtigendes Lebensmittelpolizeigesetz und scharfe Handhabung des Viehseuchenpolizeigesetzes. Thierachern. Die Liegenschaften sind nach hierseitigem Dafürhalten zu teuer und rentieren nicht, wozu auch die Lohn- und Arbeiterverhältnisse das ihrige beitragen.

Amtsbezirk Trachselwald. Lützelflüh. Je länger je mehr macht sich auch hier der Mangel an tüchtigen Arbeitskräften für die Landwirtschaft fühlbar, indem die Jungmannschaft sich einen vermeintlich bessern Verdienst in Fabriken und auf Bauplätzen sucht. Auch hört man häufig Klagen über zu hohe Grundsteuerschatzungen und zu große Steuern, welch' letztere dem Schuldenbauer den Produktenerlös selbst in guten Ernte-Jahren bereits absorbieren. Es ist ein gegebener Grundsatz: „Je gebildeter ein Volk ist, destomehr Bedürfnisse hat es!" Nun macht es aber den Anschein, der erste Faktor, der den letztern bedingen sollte, bleibe mehr und mehr hinter diesem zurück, d. h. das Bedürfnis sei mehr zur Begehrlichkeit und Genußsucht des jungen Volkes unter Hintansetzung der Arbeit, des Fleißes und der Ausdauer geworden. Sumiswald. Die Dienstbotenlöhne sind infolge Mangel an Arbeitern, welche nach den industriellen Ortschaften hinziehen oder als Melker nach Deutschland gehen, erheblich gestiegen, ferner ist der Zinsfuß im Steigen begriffen. Der Landwirt bedarf infolge der teuren Arbeitskräfte Hülfsmaschinen, die ebenfalls kostbillig sind und dagegen werden seine Einnahmen durch den geringen Ertrag der Milchprodukte, auf welche man hier hauptsächlich angewiesen ist, bedeutend geschmälert.

Amtsbezirk Wangen. Berken wünscht 1. eine Abänderung des Alkoholmonopols, dahingehend, daß kein fremder (ausländischer) Sprit angekauft werden dürfe und 2. bessere Schutzzölle. Hermiswyl verlangt Postsparkassen, weil Gelegenheit Sparer macht. Niederbipp. In großen Kreisen der Landwirtschaft existiert der Wunsch, es möchte Vieh von Staatsanstalten nur prämiert, von einer Prämienbezahlung jedoch Umgang genommen werden. Mit Rücksicht auf die immer mehr zunehmende Industrie, welche eine Menge Arbeiter der Landwirtschaft entfremdet, sollte bestmöglichst dafür gesorgt werden, daß Jünglinge von Rettungsanstalten dem landw. Gewerbe sich zuwenden. Hierseitiger Ansicht nach ist die Einführung der obligatorischen Kranken- und Unfallversicherung nicht geeignet, der Landwirtschaft besonderen Nutzen zu bringen. Niederönz. Bei den immer zunehmenden

Viehseuchen sollten obligatorische Vieh-Versicherungskassen errichtet werden. Oberhipp wünscht die Einführung des Obligatoriums der Mobiliar-, Hagel- und Viehversicherung, sowie gerechtere Regelung des Steuerwesens, indem der Schuldenabzug auch bei der Gemeindesteuer berücksichtigt würde, dagegen das Kapital resp. reine Vermögen progressiv zur Steuer herangezogen würde. Röthenbach. Herabsetzung der Staatssteuer auf Grundeigentum wäre erwünscht. Thörigen. In der Meinung, bei verkürzter Arbeitszeit und leichterer Arbeit zu mehr Lohn und mehr Vergnügungen zu kommen, wenden sich die ländlichen Arbeiter immer mehr den Städten zu, um dann in der Winterszeit in die Klasse der Arbeitslosen eingereiht zu werden. Selbst bei hohen, mit den Rentabilitätsverhältnissen absolut nicht mehr in Einklang zu bringenden Löhnen, läßt sich das landwirtschaftliche Arbeits- und Dienstpersonal gleichwohl nicht bei dieser Arbeit behalten und ist der Landwirt genötigt, diesen Mangel so gut es eben geht, durch Maschinenbetrieb zu ersetzen. Das Milchprodukt und zugleich so zu sagen das einzige Produkt, an dem der Landwirt bisher eine bescheidene Einnahmsquelle hatte, konnte letztes Jahr nur mühsam und zu ganz gedrückten Preisen verwertet werden. Noch fast schlimmer steht es mit dem Handel mit Nutz- und Schlachtvieh. Letzteres wird mit besonderer Vorliebe und unter allen dem schweiz. Landwirtschaftsdepartement nur möglichen Vergünstigungen aus dem Auslande bezogen und gleichzeitig mit dem Import dieser Schlachtware viel und oft die Maul- und Klauenseuche eingeschleppt. Die Kosten, die der Bund für Grenztierärzte verausgabt, sind, im Dienste der Landwirtschaft betrachtet, weggeworfenes Geld, da die Untersuchungen an der Grenze und die hin und wieder angeordneten 8—10-tägigen Quarantänen total nutzlos sind. Wir haben nämlich hierorts die unwiderlegliche Beobachtung gemacht, daß bei gleichzeitig infizierten Tieren die Seuche nach 10, 13, 17, 18, 22 und 29 Tagen nach stattgehabter Infizierung ausgebrochen ist. Also ist die bis dahin üblich gewesene Quarantäne zeitlich viel zu kurz und demnach eine tierärztliche Untersuchung ohne Wert.

Verzeichnis der seit Ende 1898 neu entstandenen landwirtschaftlich Vereine und Genossenschaften im Kanton Bern.

Name	Sitz	Vereins- oder Genossenschaftszweck
Amtsbezirk Bern.		
Dampfdreschgenossenschaft Bümpliz . . .	Bümpliz	Rationelles Dreschen
Dampfdreschgenossenschaft Muri und Umgebung	Muri	" "
Amtsbezirk Büren.		
Landwirtsch. Verein des Amtsbezirks Büren .	Büren	Förderung der Landwirtschaft
Landwirtsch. Genossenschaft Dießbach . .	Dießbach	" " "
Amtsbezirk Burgdorf.		
Pferdezuchtgenossenschaft Sous la Neuve-vie .	Burgdorf	Veredlung der Pferde
Amtsbezirk Erlach.		
Landwirtsch. Genossenschaft Siselen . . .	Siselen	Förderung der Landwirtschaft
Amtsbezirk Fraubrunnen.		
Pferdeversicherungs-Gesellschaft des Amtes Fraubrunnen	Fraubrunnen	Pferdeversicherung
Amtsbezirk Interlaken.		
Gemeinnütz. und landw. Verein Ringgenberg .	Ringgenberg	Förderung der Landwirtschaft
Amtsbezirk Laupen.		
Dampfdreschgenossensch. Mühleberg u. Umgbg.	Mühleberg	Rationelles Dreschen
Amtsbezirk Münster.		
Société d'assurance du bétail de Genevez .	Genevez	Assurance du bétail
Amtsbezirk Seftigen.		
Dampfdreschgenossenschaft Konolfingen-Seftigen	Mühledorf	Rationelles Dreschen
Landwirtschaftl. Genossenschaft Mühlethurnen .	Mühlethurnen	Förderung der Landwirtschaft

Total der seit 1898 neuentstandenen Genossenschaften und Vereine: 12 mit 590 Mitgliedern, r
9 landw. Genossenschaften (inbegr. 4 Dampfdreschgen.), 2 Viehversicherungsgesellschaften (inbegr. 1
versicherungsgesellschaft) und 1 Pferdezuchtgenossenschaft. Aufgelöst haben sich die Viehzuchtgenosse
Niederhünigen (Amt Konolfingen) und Court, Syndicat d'élevage de Court (Amt Münster) und d
bau- und Obstverwertungsgenossenschaften Worb (Amt Konolfingen) und Lützelflüh (Amt Trachselwa

I. Meteorologische Uebersicht für den Zeitraum von 1888—1899.

(Nach den Annalen der schweiz. meteorolog. Centralstelle und nach Aufzeichnungen des telluri schen Observatoriums in Bern.)

	Nomenklatur	Januar	Februar	März	April	Mai	Juni	Juli	August	September	Oktober	November	Dezember	Jahres-Durchschnitt und Total
88	Lufttemperatur °C	-3,2	-1,4	2,3	6,2	13,8	16,3	15,6	15,6	13,9	5,5	3,9	-1,4	7,2
	Rel. Feuchtigkeit %	88	86	77	80	66	76	76	82	87	85	88	91	81,9
	Niederschlag mm i. G.	17	64	117	98	51	146	112	152	121	174	45	13	1110
89	Lufttemperatur °C	-2,9	-1,4	1,2	7,1	13,8	17,0	17,1	16,0	12,0	7,9	2,6	-3,5	7,3
	Rel. Feuchtigkeit %	84	79	77	75	79	81	74	79	81	89	90	85	81,2
	Niederschlag mm i. G.	7	70	45	30	56	176	110	95	81	170	45	27	912
90	Lufttemperatur °C	0,3	-3,2	3,6	7,5	13,5	15,4	16,2	16,4	12,5	6,7	3,1	-5,1	7,2
	Rel. Feuchtigkeit %	85	85	75	73	76	71	75	81	82	82	86	91	80,1
	Niederschlag mm i. G.	44	10	21	54	101	104	94	225	29	87	55	9	833
91	Lufttemperatur °C	-6,3	-2,3	3,0	5,9	12,3	16,0	16,7	15,8	13,8	9,2	2,7	0,7	7,3
	Rel. Feuchtigkeit %	84	79	77	75	76	74	77	77	84	84	84	84	79,6
	Niederschlag mm i. G.	24	3	45	63	65	113	155	86	75	89	88	81	887
92	Lufttemperatur °C	-1,6	1,2	0,8	8,5	12,7	16,5	17,4	18,2	14,1	7,9	5,8	-2,1	8,3
	Rel. Feuchtigkeit %	85	81	78	72	68	71	73	72	84	84	89	87	78,6
	Niederschlag mm i. G.	42	37	26	46	29	81	83	56	100	122	34	16	672
93	Lufttemperatur °C	-6,1	1,5	5,7	11,8	13,2	16,7	17,8	18,6	14,1	10,0	2,8	-0,2	8,3
	Rel. Feuchtigkeit %	85	81	70	54	64	63	72	66	77	84	85	88	74
	Niederschlag mm i. G.	35	68	25	0	28	75	115	23	106	58	74	20	627
94	Lufttemperatur °C	-2,7	1,3	4,8	10,3	11,7	15,5	18,3	16,9	12,6	9,0	4,2	-0,8	8,4
	Rel. Feuchtigkeit %	85	74	71	69	77	70	70	75	80	83	87	83	77
	Niederschlag mm i. G.	29	12	35	52	99	51	92	71	69	101	44	34	689
95	Lufttemperatur °C	-5,3	-7,1	1,7	9,6	12,6	16,4	18,2	17,3	16,8	8,0	6,5	1,3	8,0
	Rel. Feuchtigkeit %	84	79	76	70	70	70	72	75	72	81	89	87	77
	Niederschlag mm i. G.	66	31	64	57	47	66	123	111	16	95	99	92	867
96	Lufttemperatur °C	-1,9	-1,2	6,8	6,4	11,0	16,1	18,2	14,6	13,3	7,4	2,1	0,2	7,8
	Rel. Feuchtigkeit %	86	87	77	74	72	76	73	79	83	86	86	89	81
	Niederschlag mm i. G.	10	4	88	92	34	149	116	120	179	151	42	22	1007
97	Lufttemperatur °C	-1,6	4,3	7,1	8,3	11,4	18,1	18,6	17,5	12,9	7,3	3,2	-0,4	8,9
	Rel. Feuchtigkeit %	86	83	75	76	75	70	72	78	85	84	83	85	79,3
	Niederschlag mm i. G.	19	86	62	78	95	60	93	142	128	2	12	36	813
88	Lufttemperatur °C	-3,1	-0,8	3,7	8,2	12,6	16,4	17,4	16,7	13,6	7,9	3,7	-1,2	7,8
97	Rel. Feuchtigkeit %	85	81	75	72	72	72	73	76	82	84	87	87	79
	Niederschlag mm i. G.	29	39	53	57	61	102	109	108	90	105	54	35	824
98	Lufttemperatur °C	-0,34	0,40	3,06	8,42	11,77	14,82	16,72	19,00	15,49	10,26	4,84	0,44	8,74
	Rel. Feuchtigkeit %	91	81	79	77	76	78	73	71	76	90	89	85	80,3
	Niederschlag mm i. G.	12	58	21	110	82	127	94	26	9	91	93	29	752
99	Lufttemperatur °C	1,77	2,22	4,17	7,56	11,95	16,15	17,92	18,76	13,63	8,81	3,28	-3,00	8,60
	Rel. Feuchtigkeit %	83	73	65	74	72	68	72	68	79	89	87	86	76,3
	Niederschlag mm i. G.	74	29	8	122	66	72	49	40	102	88	23	46	719

II. Lufttemperatur im Jahr 1899.

Tages- und Monatsmittel nach den Registrierungen des telluriſchen Obſervatoriums in Bern.

Tage	Januar	Februar	März	April	Mai	Juni	Juli	August	September	Oktober	November	Dezember
1	0,93	-2,60	2,20	9,67	9,10	15,97	14,53	20,43	17,60	11,13	7,97	-2,97
2	4,43	-4,20	4,50	11,77	11,53	17,00	12,80	21,53	18,70	11,80	9,63	-1,23
3	0,47	-3,17	4,67	12,97	12,37	17,93	12,00	20,97	18,10	12,07	8,33	-0,77
4	1,77	-6,03	6,83	8,60	6,70	20,20	12,53	20,53	17,97	11,43	11,70	-3,10
5	2,20	-2,90	1,03	9,70	5,87	20,03	12,50	22,47	20,77	14,03	9,37	2,27
6	0,27	0,20	-2,87	11,17	8,07	19,23	14,47	21,60	21,57	13,60	7,70	3,90
7	0,07	3,57	0,93	7,20	9,40	18,50	15,43	21,23	21,47	11,50	9,60	5,23
8	-0,77	6,03	2,63	3,10	10,67	17,70	16,93	17,13	17,90	7,43	10,13	-4,87
9	-2,43	6,93	4,53	2,53	10,37	16,83	17,10	15,07	16,87	6,67	7,40	-8,10
10	-0,60	6,10	8,50	5,13	13,63	16,23	17,33	15,93	12,90	9,77	7,50	-9,70
11	1,23	5,93	6,77	7,00	12,13	15,47	18,70	16,40	9,83	10,40	7,70	-11,60
12	2,90	5,60	6,37	3,07	12,77	17,30	19,77	18,07	9,17	12,67	5,67	-9,17
13	5,17	6,30	7,90	4,30	13,03	17,27	19,53	18,07	11,50	10,07	4,10	-10,47
14	9,00	6,13	6,50	7,10	14,43	12,40	17,60	21,03	12,73	4,53	2,00	-6,33
15	8,10	7,03	7,17	6,47	15,63	13,33	19,23	23,00	13,10	4,93	0,87	-7,93
16	8,93	7,87	8,33	7,77	11,77	12,93	19,37	20,07	12,47	6,10	1,30	-9,13
17	3,43	6,00	8,53	7,70	13,37	12,13	19,13	20,70	10,10	6,03	0,23	-7,93
18	5,53	5,10	7,87	9,00	16,87	15,37	18,10	18,20	12,60	5,27	1,30	-6,13
19	3,47	4,90	0,43	6,70	17,33	13,83	19,57	17,83	13,17	3,30	0,53	-3,43
20	3,93	5,17	-0,03	4,97	16,07	15,57	21,53	16,93	13,30	4,10	-0,60	-5,37
21	2,20	1,10	-3,23	8,60	15,17	16,83	23,20	14,27	11,33	4,17	1,20	-2,37
22	2,63	0,03	-1,70	6,83	16,63	12,57	24,40	15,33	13,67	6,07	1,73	-3,73
23	3,40	1,27	-0,03	5,37	15,17	14,77	22,90	16,33	12,17	7,57	-0,07	-0,67
24	1,50	1,37	-1,40	9,27	12,40	15,27	16,67	17,57	9,10	10,33	-1,77	2,10
25	-2,30	-2,10	-2,47	10,27	10,23	14,00	16,00	18,40	9,93	8,67	-2,90	2,40
26	-1,93	-1,77	-0,77	6,27	9,40	15,73	18,53	19,60	11,80	7,27	-3,27	0,23
27	-2,37	-1,90	6,87	6,93	10,30	18,63	20,00	20,50	12,97	8,13	-2,83	-1,97
28	-2,83	0,20	8,87	9,50	6,80	19,57	19,07	17,77	10,67	9,90	-2,13	-2,20
29	-2,63	.	11,27	8,83	9,03	18,63	18,10	18,93	9,30	12,20	-1,30	-0,60
30	0,10	.	10,83	9,23	10,70	13,13	19,70	18,67	6,40	11,00	-2,63	5,30
31	-0,90	.	7,87	.	13,40	.	19,33	17,13	.	10,67	.	5,43
Durchſchnitt	1,77	2,22	4,17	7,56	11,95	16,15	17,93	18,76	13,63	8,81	3,28	-3,00
Minimum	-4,4	-9,7	-9,2	-2,1	0,4	5,2	7,4	7,2	3,3	-0,5	-4,3	-14,8
Maximum	11,2	16,1	18,2	21,8	24,8	26,7	30,6	29,9	30,2	20,3	19,8	11,1

III. Niederschläge im Jahr 1899.

Tägliche und monatliche Menge nach den Registrierungen des telluriſchen Obſervatoriums in Bern.

Tage	Januar	Februar	März	April	Mai	Juni	Juli	August	September	Oktober	November	Dezember
1	1,38	1,70	.	1,57	.	.	0,66	.	.	.	.	.
2	20,02	0,30	.	.	.	.	11,57	.	1,26	4,80	.	0,50
3	2,10	.	.	0,52	.	.	3,18	.	7,94	3,90	.	.
4	1,36	.	0,84	3,28	0,80	.	8,42	.	.	0,40	.	.
5	1,40	.	1,36	2,40	.	2,10	5,57	.	.	1,69	.	2,90
6	0,14	.	.	.	.	11,90	0,60	1,00	.	17,36	.	14,91
7	.	2,71	.	3,60	.	.	.	3,21	11,57	6,25	.	3,18
8	.	14,49	.	4,05	.	.	.	16,09	7,43	.	8,96	1,91
9	.	.	1,71	0,85	10,00	.	.	.	1,60	.	3,44	.
10	.	.	0,19	.	.	.	0,70	.	2,60	.	10,10	.
11	2,66	9,80	.	14,51	0,62	.	.	.	3,10	1,71	.	.
12	3,82	.	.	0,19	1,38	.	10,85	.	2,30	7,28	.	.
13	7,27	.	.	1,35	0,64	.	2,05	.	.	6,31	.	.
14	17,25	.	.	9,15	0,06	.	.	8,79	.	.	.	.
15	.	.	.	2,90	5,17	.	.	3,51	.	11,53	.	.
16	.	.	.	.	0,23	6,00	.	.	21,82	3,07	.	.
17	9,70	.	.	1,40	.	6,20	.	.	2,58	.	.	.
18	0,40	.	.	2,30	.	.	.	.	.	.	.	.
19	.	.	.	7,48	.	0,60	.	.	.	.	.	.
20	.	.	0,23	23,22	5,14	3,50	.	.	5,90	.	.	.
21	.	.	1,27	.	5,32	.	.	.	0,60	.	.	.
22	.	.	.	5,76	3,94	12,00	.	.	3,20	.	.	.
23	0,91	.	.	0,14	10,90	.	.	.	9,30	.	.	5,10
24	2,09	.	0,40	0,12	16,25	0,40	4,28	.	1,40	.	.	.
25	0,20	.	.	11,75	2,60	5,10	1,07	.	.	.	.	2,87
26	.	.	.	4,26	0,05	.	.	.	7,76	.	.	0,13
27	.	.	.	0,27	.	.	.	.	2,04	.	.	.
28	.	.	.	.	3,30	.	.	0,32	4,70	3,23	.	.
29	.		.	7,33	.	10,42	.	2,78	.	6,27	.	14,50
30	.		0,19	13,97	.	13,58	.	.	5,10	.	.	.
31	3,20		1,74	.	.		.	4,30		13,70		.
Summe	73,90	29,00	7,93	122,37	66,40	71,80	48,90	40,00	102,20	87,50	22,50	46,00
Minimum	0,14	0,30	0,19	0,12	0,05	0,40	0,60	0,32	0,60	0,40	3,44	0,13
Maximum	20,02	14,49	1,74	23,22	16,25	13,58	11,57	16,09	21,82	17,36	10,10	14,91

IV. Witterung und Windverteilung pro 1899 der Station Bern.

1899	Zahl der Tage									Windverteilung								
	Regen und Schnee	Regen u. Schnee Niederschlagsmge. = 1,0 mm. und mehr	Schnee	Hagel	Gewitter	Nebel	starker Wind	heiter	trübe	N	NE	E	SE	S	SW	W	NW	Calmen
Januar . .	15	12	7	0	1	11	6	1	24	0	3	2	0	0	3	17	0	68
Februar . .	4	3	1	0	0	16	9	10	4	0	11	2	0	1	1	2	0	67
März . . .	7	4	3	0	0	8	10	7	11	0	12	7	0	0	5	6	2	61
April . .	22	18	2	0	1	4	14	0	14	0	6	0	2	0	12	15	2	53
Mai . . .	14	11	0	1	2	1	9	3	13	1	9	0	2	0	9	5	2	65
Juni . . .	11	9	0	0	5	2	6	3	9	4	7	0	0	0	3	2	0	74
Juli . . .	10	7	0	0	1	7	7	5	10	4	7	0	0	0	5	5	0	72
August . .	6	6	0	0	1	5	2	14	3	5	8	1	2	0	2	3	2	70
September .	15	14	0	0	2	7	11	1	13	0	3	1	3	0	14	10	3	56
Oktober . .	12	10	0	0	0	19	3	2	13	2	10	2	1	0	3	3	1	71
November .	2	2	0	0	0	21	6	3	10	4	11	1	0	0	1	5	0	68
Dezember .	8	6	4	0	0	12	6	0	23	4	16	1	0	0	2	0	0	70
Jahr	126	102	17	1	13	113	89	49	147	24	103	17	10	1	60	73	12	795

Anmerkung: Die Übersichten IV, V und VI wurden von der Schweiz. meteorolog. Centralanstalt dem Kant. statistischen Büreau übermittelt.

V. Luftdruck, Lufttemperatur und relative Feuchtigkeit der Station St. Beatenberg pro 1899.

1899	Luftdruck					Luft-Temperatur								Relative Feuchtigkeit					
	Mittel	Minimum		Maximum		7h	1h	9h	Mittel	Minimum		Maximum		7h	1h	9h	Mittel	Minimum	
		mm	Tag	mm	Tag				1/4 (7,1,2,9)	0°	Tag	0°	Tag					%	Tag
Januar . . .	663,9	648,0	2.	672,4	5.	-0,3	2,4	0,9	1,0	-8,2	26.	8,6	16.	—	—	—	—	—	—
Februar . .	664,5	647,0	2.	676,4	28.	0,6	5,8	1,6	2,4	-10,6	4.	15,2	10.	—	—	—	—	—	—
März . . .	665,1	652,2	9.	677,1	1.	0,2	6,1	1,0	2,1	-11,0	6. 21.	14,4	29	—	—	—	—	—	—
April . . .	662,8	651,0	13.	672,0	5.	3,4	7,5	3,5	4,5	-4,1	12.	15,2	2.	—	—	—	—	—	—
Mai	665,3	656,6	15.	672,1	31.	7,4	12,7	6,9	8,5	0,6	4. 5.	20,0	17.	—	—	—	—	—	—
Juni	665,9	655,3	21.	673,5	26.	11,7	16,9	10,7	12,5	5,6	25.	23,6	6.	80	71	82	78	53	4.
Juli	669,1	659,1	2.	673,6	31.	13,8	18,9	13,1	14,5	6,2	2.	26,6	22.	84	74	82	80	49	19.
August . . .	668,7	663,4	8.	672,6	1.	14,2	20,1	13,8	15,5	8,4	21.	25,2	6.	81	69	80	77	50	5.
September . .	665,7	657,6	30.	670,6	3. 4.	9,8	13,8	10 0	10,9	4,2	29.	24,4	5.	85	78	86	83	53	5.
Oktober . . .	668,3	661,3	1.	675,9	22.	7,6	11,4	7,9	8,7	1,2	14.19	18,4	5.	81	79	79	80	53	20.
November . .	670,4	664,6	8.	675,1	27.	2,3	6,4	3,1	3,7	-5,4	18.	14,6	4.	82	80	81	81	47	10.
Dezember . .	661,3	646,2	14.	672,5	3.	-2,7	-0,1	-2,6	-2,0	-15,0	13.	10,4	1.	89	90	92	90	72	1.
Jahr	**665,9**	**646,2**	XII	**677,1**	III	**5,7**	**10,1**	**5,8**	**6,9**	**-15,0**	XII	**26,6**	VII	—	—	—	—	—	—

7,48° von Greenwich, 46° 41′ geographische Breite, 1150 m Höhe des Stationsbarometers.

VI. Witterung und Windverteilung der Station St. Beatenberg pro 1899.

1899	Bewölkung				Niederschlag			Zahl der Tage								Windverteilung								
	7h	1h	9h	Mittel	Summe	Maximum mm	Maximum Tag	Regen und Schnee	Regen u. Schnee Niederschlagsmenge = 1,0 mm. und mehr	Schnee	Hagel	Gewitter	Nebel	heiter	trübe	N	NE	E	SE	S	SW	W	NW	Calmen
Januar . .	6,3	7,4	5,5	6,4	165	45	14.	15	15	13	0	0	10	6	13	1	1	5	8	3	23	15	5	29
Februar .	4,2	3,9	3,0	3,7	21	9	7.	4	4	2	0	0	1	13	4	0	0	3	11	7	13	21	3	24
März . .	5,6	5,2	5,1	5,3	79	40	31.	10	10	6	0	0	4	8	10	0	0	7	16	8	21	8	1	32
April . .	8,0	7,8	7,1	7,6	189	29	30.	21	20	13	0	2	8	1	14	2	1	5	3	2	6	20	9	42
Mai . . .	6,4	6,9	6,6	6,6	172	22	23.	18	16	4	0	3	8	4	15	5	2	8	2	0	1	13	9	53
Juni . . .	4,9	6,6	5,8	5,8	98	13	24.	14	12	0	0	3	5	5	10	3	1	12	0	0	1	12	3	58
Juli . . .	4,5	6,6	6,2	5,8	164	25	25.	19	18	0	0	2	4	3	10	19	1	9	7	2	2	14	9	30
August . .	4,2	4,8	4,5	4,5	147	41	16.	12	11	0	0	5	3	11	5	20	0	23	0	0	0	1	8	41
September .	6,5	7,1	6,0	6,5	157	55	11.	17	16	1	0	3	5	4	12	10	0	10	1	0	0	10	8	51
Oktober . .	5,7	5,5	4,4	5,2	91	20	5.	11	10	0	0	0	8	8	9	10	2	8	2	1	0	3	8	59
November .	4,7	3,8	3,0	3,8	27	17	8.	2	2	0	0	0	4	12	7	19	1	8	0	1	0	4	3	54
Dezember .	7,6	8,2	7,2	7,7	110	29	6.	13	10	12	0	0	12	1	17	10	1	2	0	0	0	4	3	73
Jahr	5,7	6,1	5,4	5,7	1420	55	IX	156	144	51	0	18	72	76	126	99	10	100	50	24	67	125	69	546

A. Getreideernte im Jahr 1899.

Durchschnittserträge der Fruchtarten an **Körnern** per Hektar und per Jucharte pro 1899.

Tab. I.

Amtsbezirke und Landesteile	Weizen		Korn		Roggen		Gerste		Hafer		Gesamt-Durchschnitt	
	Ertrag in Doppelzentnern											
	Hekt.	Juch.	Hekt.	Juch.	Hekt.	Juch.	Hekt.	Juch.	Hekt.	Juch.	Hekt.	Juch.
Oberhasle	6,0	2,2	10,0	3,6	9,3	3,3	6,0	2,2	15,0	5,4	8,0	2,9
Interlaken	18,1	6,5	20,8	7,5	14,3	5,1	15,2	5,5	15,6	5,6	18,4	6,6
Frutigen	14,0	5,0	14,0	5,0	11,5	4,1	11,0	4,0	13,0	4,7	13,3	4,8
Saanen	.	.	.	.	.	.	.	.	.	.	.	.
Obersimmenthal	9,7	3,5	6,5	2,3	.	.	7,0	2,5	8,5	3,1	8,4	3,0
Niedersimmenthal	13,0	4,7	14,4	5,2	12,8	4,6	12,0	4,3	11,9	4,3	13,1	4,7
Thun	17,8	6,4	22,0	7,9	16,2	5,8	14,4	5,2	18,1	6,5	19,6	7,1
Oberland	**16,1**	**5,8**	**20,6**	**7,4**	**15,0**	**5,4**	**13,6**	**4,9**	**16,3**	**5,9**	**18,0**	**6,5**
Signau	12,0	4,3	21,1	7,6	16,1	5,8	9,5	3,4	13,5	4,8	17,6	6,3
Trachselwald	15,3	5,5	19,6	7,1	14,7	5,3	9,5	3,4	15,8	5,7	17,2	6,2
Emmenthal	**13,5**	**4,9**	**20,1**	**7,2**	**15,8**	**5,7**	**9,5**	**3,4**	**14,8**	**5,3**	**17,3**	**6,2**
Konolfingen	18,9	6,8	24,0	8,6	18,4	6,6	16,4	5,9	19,9	7,2	21,3	7,7
Seftigen	19,0	6,8	19,8	7,1	16,5	5,9	13,0	4,7	19,3	6,9	19,0	6,8
Schwarzenburg	14,8	5,3	15,3	5,5	13,6	4,7	11,7	4,2	16,3	5,9	15,2	5,5
Laupen	14,9	5,4	17,1	6,2	16,9	6,1	14,0	5,0	19,5	7,0	16,4	5,9
Bern	18,4	6,6	22,8	8,2	19,5	7,0	17,4	6,3	21,9	7,8	20,7	7,5
Fraubrunnen	18,8	6,8	21,2	7,6	18,4	6,6	16,4	5,9	19,7	7,1	19,6	7,1
Burgdorf	14,0	5,0	20,4	7,3	15,4	5,5	12,5	4,5	16,7	6,0	17,4	6,3
Mittelland	**17,0**	**6,1**	**20,8**	**7,5**	**17,3**	**6,2**	**14,4**	**5,2**	**19,0**	**6,8**	**18,9**	**6,8**
Aarwangen	17,7	6,4	21,6	7,8	16,7	6,0	16,6	6,0	18,3	6,6	19,3	6,9
Wangen	17,0	6,1	22,5	8,1	17,3	6,2	15,0	5,4	19,8	7,1	19,5	7,0
Oberaargau	**17,3**	**6,2**	**22,0**	**7,9**	**17,0**	**6,1**	**16,0**	**5,8**	**19,0**	**6,8**	**19,4**	**7,0**
Büren	16,3	5,8	19,6	7,1	16,7	6,0	14,6	5,3	19,7	7,1	18,1	6,5
Biel	16,0	5,8	24,0	8,6	15,5	5,6	14,0	5,0	17,0	6,1	16,3	5,9
Nidau	16,8	6,0	18,5	6,7	16,7	6,0	16,6	6,0	18,4	6,6	17,1	6,2
Marberg	19,8	7,2	22,0	7,9	19,8	7,1	12,7	4,6	21,1	7,6	20,6	7,4
Erlach	16,5	5,9	16,0	5,8	16,4	5,9	17,5	6,3	20,2	7,3	17,5	6,3
Seeland	**17,7**	**6,4**	**20,8**	**7,5**	**17,9**	**6,4**	**15,7**	**5,7**	**19,8**	**7,1**	**18,8**	**6,8**
Neuenstadt	19,4	7,0	.	.	16,7	6,0	17,6	6,3	16,6	6,0	18,5	6,7
Courtelary	14,2	5,1	12,6	4,5	14,4	5,2	13,6	4,9	16,8	6,0	15,0	5,4
Münster	14,2	5,1	14,6	5,3	14,9	5,4	14,0	5,0	14,4	5,2	14,3	5,1
Freibergen	15,0	5,4	10,5	3,8	.	.	15,0	5,4	15,4	5,5	15,1	5,4
Pruntrut	15,4	5,5	15,8	5,7	13,8	5,0	12,9	4,6	15,5	5,6	15,1	5,4
Delsberg	15,1	5,4	16,7	6,0	15,0	5,4	14,1	5,1	16,6	6,0	15,7	5,7
Laufen	13,2	4,9	13,0	4,7	11,5	4,1	12,4	4,5	11,3	4,1	12,4	4,5
Jura	**15,1**	**5,4**	**15,1**	**5,4**	**14,0**	**5,0**	**13,8**	**5,0**	**15,4**	**5,5**	**15,1**	**5,4**
Kanton	**16,3**	**5,9**	**20,5**	**7,4**	**16,7**	**6,0**	**14,6**	**5,0**	**17,4**	**6,3**	**17,7**	**6,4**

A. Getreideernte im Jahr 1899.

Durchschnittserträge der Fruchtarten an **Stroh** per Hektar und per Jucharte pro 1899.

Tab. II.

Amtsbezirke und Landesteile	Weizen		Korn		Roggen		Gerste		Hafer		Gesamt-Durchschnitt	
	Ertrag in Doppelzentnern											
	Hekt.	Juch.	Hekt.	Juch.	Hekt.	Juch.	Hekt.	Juch.	Hekt.	Juch.	Hekt.	Juch.
Oberhasle	15,0	5,4	15,0	5,4	16,6	5,8	11,0	4,0	19,0	6,8	15,2	5,5
Interlaken	23,8	8,6	24,3	8,7	26,8	9,6	20,6	7,4	22,6	8,1	23,8	8,6
Frutigen	18,3	6,6	19,0	6,8	10,0	3,6	11,0	4,0	17,7	6,4	16,8	6,0
Saanen	.	.	.	.	.	.	.	.	.	.	.	.
Obersimmenthal	17,7	6,4	12,5	4,5	.	.	15,5	5,6	19,3	7,0	15,9	5,7
Niedersimmenthal	24,3	8,7	24,0	8,6	27,3	9,8	21,3	7,7	23,1	8,3	24,0	8,6
Thun	32,6	11,7	33,3	12,0	37,4	13,5	19,4	7,0	25,0	9,0	31,5	11,3
Oberland	**28,3**	**10,2**	**31,0**	**11,2**	**32,0**	**11,5**	**19,1**	**6,9**	**24,0**	**8,6**	**28,0**	**10,1**
Signau	23,8	8,6	32,0	11,5	24,9	9,0	14,0	5,0	21,5	7,7	27,2	9,8
Trachselwald	26,7	9,6	31,5	11,3	31,5	11,3	7,0	2,5	20,4	7,3	28,5	10,3
Emmenthal	**25,1**	**9,0**	**31,6**	**11,4**	**29,2**	**10,5**	**9,8**	**3,5**	**20,8**	**7,5**	**28,0**	**10,1**
Konolfingen	35,8	12,9	35,5	12,8	44,2	15,9	23,5	8,5	28,1	10,1	35,9	12,9
Seftigen	32,1	11,6	30,7	11,1	39,7	14,3	17,0	6,1	24,2	8,7	30,3	10,9
Schwarzenburg	24,5	8,8	23,8	8,6	26,3	9,5	18,4	6,6	20,3	7,3	22,7	8,2
Laupen	24,7	8,9	24,3	8,7	29,8	10,7	11,0	4,0	20,4	7,3	25,3	9,1
Bern	33,4	12,0	32,9	11,8	39,7	14,3	18,8	6,8	26,0	9,4	32,8	11,8
Fraubrunnen	32,7	11,8	30,0	10,8	40,8	14,7	17,3	6,3	25,0	9,0	32,2	11,6
Burgdorf	25,5	9,2	25,0	9,0	32,8	11,8	17,0	6,1	19,7	7,1	26,0	9,4
Mittelland	**29,0**	**10,7**	**30,0**	**10,8**	**37,1**	**13,4**	**18,6**	**6,7**	**23,7**	**8,5**	**29,8**	**10,7**
Aarwangen	33,9	12,2	32,3	11,6	38,2	13,8	20,9	7,5	24,3	8,7	32,3	11,6
Wangen	30,4	10,9	29,0	10,4	37,1	13,4	22,5	8,1	24,9	9,0	30,4	10,9
Oberaargau	**31,8**	**11,4**	**31,2**	**11,2**	**37,7**	**13,6**	**21,5**	**7,7**	**24,5**	**8,8**	**31,5**	**11,3**
Büren	34,5	12,4	30,9	11,1	40,6	14,6	13,0	4,7	23,1	8,3	32,0	11,5
Biel	26,7	9,6	25,0	9,0	32,3	11,6	16,5	5,9	21,3	7,7	24,8	9,0
Nidau	32,2	11,6	31,8	11,4	37,8	13,6	21,5	7,7	26,4	9,5	31,8	11,4
Aarberg	32,1	11,6	30,6	11,0	40,1	14,4	12,7	4,6	24,0	8,6	31,5	11,3
Erlach	32,8	11,8	29,3	10,5	40,7	14,7	19,7	7,1	25,4	9,1	32,7	11,8
Seeland	**32,7**	**11,8**	**30,7**	**11,1**	**39,8**	**14,3**	**17,7**	**6,4**	**24,7**	**8,9**	**31,6**	**11,4**
Neuenstadt	37,8	13,6	.	.	24,7	8,9	23,0	8,3	26,8	9,6	33,2	12,0
Courtelary	29,2	10,5	28,7	10,3	29,7	10,7	19,6	7,1	23,6	8,5	26,0	9,4
Münster	26,9	9,7	27,8	10,0	31,7	11,4	21,8	7,8	21,6	7,8	24,8	8,9
Freibergen	25,1	9,0	25,5	9,2	.	.	20,6	7,4	22,6	8,1	23,0	8,3
Pruntrut	28,3	10,2	31,6	11,4	26,5	9,5	18,3	6,6	23,7	8,5	25,8	9,3
Delsberg	30,1	10,8	28,2	10,2	35,8	12,9	18,7	6,7	23,1	8,3	26,4	9,5
Laufen	28,7	10,3	26,6	9,6	30,9	11,1	17,2	6,2	18,3	6,6	24,0	8,6
Jura	**28,7**	**10,3**	**28,1**	**10,1**	**28,7**	**10,3**	**19,6**	**7,1**	**22,9**	**8,2**	**25,7**	**9,2**
Kanton	**29,8**	**7,1**	**30,5**	**11,0**	**35,7**	**12,8**	**18,7**	**6,7**	**23,5**	**8,5**	**28,9**	**10,4**

A. Getreideernte im Jahr 1898.

Durchschnittspreise der Getreidearten für Körner und Stroh pro 1899.

Tab. III.

Amtsbezirke und Landesteile.	Weizen		Korn		Roggen		Gerste		Haser	
	Durchschnittspreis per Doppelzentner in Franken									
	Körner	Stroh	Körner	Stroh	Körner	Stroh	Körner	Stroh	Körner	Stroh
Oberhasle	18	8	18	7,5	14	7,8	19	7,5	21	7,5
Interlaken	22,2	5,7	15,8	5,7	19,6	5,4	17,1	5,2	19,4	5,9
Frutigen	19,3	6,6	13,3	6,3	15	7	14	7	17,7	5,2
Saanen	.	.	.	.	.	.	.	.	.	.
Obersimmenthal	17	8	18	8	.	.	?	.	20	4
Niedersimmenthal	19,9	5,4	15,6	5,3	16,5	6	15,3	4,5	17,8	4,8
Thun	19,1	5,6	14,6	5,6	16,4	6,2	16,1	5	17,4	5
Oberland	**19,6**	**5,7**	**14,8**	**5,6**	**16,4**	**6,2**	**16,1**	**5,0**	**17,5**	**5,0**
Signau	19	5	15	5,2	15,1	5,8	13	4,5	17,6	4,9
Trachselwald	17,7	4,7	13,7	4,7	14,8	5,1	12,5	3	16,8	4,2
Emmenthal	**18,3**	**4,9**	**14,2**	**4,9**	**15,0**	**5,3**	**12,7**	**3,9**	**17,1**	**4,5**
Konolfingen	19,2	5,4	14,1	5,4	15,7	6	15,7	4,4	17,4	4,6
Seftigen	18,5	5,3	13,7	5,3	15,8	6	16,6	4	16,4	4,2
Schwarzenburg	18,5	5,4	14,3	5,3	14,6	6	15	4,3	16,5	4,1
Laupen	18,2	4,7	14,0	4,9	14,9	5,6	15	2,5	15,6	3,9
Bern	18,7	5,6	14,1	5,6	15,5	7,6	15,5	5,2	17,5	4,9
Fraubrunnen	18,2	5	13,5	4,9	15,2	5,9	16	4	16,1	4,2
Burgdorf	19,2	5,1	14,1	5,0	15,5	5,6	15,4	4,1	17,4	3,9
Mittelland	**18,6**	**5,2**	**14,0**	**5,2**	**15,4**	**6,2**	**15,7**	**4,3**	**16,8**	**4,3**
Aarwangen	19,1	5,3	13,9	5,3	15	6,1	14,2	4,5	16,2	4,6
Wangen	19,6	5,2	13,9	5,1	15,1	5,9	15	5	15,9	4,3
Oberaargau	**19,4**	**5,3**	**13,9**	**5,2**	**15,0**	**6,0**	**14,5**	**4,7**	**16,1**	**4,5**
Büren	18,7	5,2	14,4	5,1	16,4	6,2	16,4	4,7	16,9	4,3
Biel	20	5,5	14,5	5,5	15,8	6,3	15,5	4	16,7	4,4
Nidau	19,1	4,8	13,9	4,8	16	6	16,4	4	17,1	3,9
Narberg	18,8	4,8	13,2	4,8	15,8	5,9	12	4	16,5	4
Erlach	19,5	4,6	14,3	4,4	16,4	5,8	15,9	3,8	15,9	3,8
Seeland	**19,0**	**4,5**	**13,6**	**4,9**	**16,1**	**6,0**	**15,5**	**4,0**	**16,6**	**4,0**
Neuenstadt	22,6	5,7	.	.	16,7	7,5	18,3	4,5	17	4,9
Courtelary	18,9	5,2	14,9	5	15,3	6,1	15,4	4,3	17,4	4,6
Münster	20,3	5,0	15,5	4,9	16,8	6,4	16,6	4,2	16,8	4
Freibergen	19,1	4,8	18	5,3	.	.	16,1	4	17,3	4,1
Pruntrut	17,1	3,8	15	3,4	15,3	4,4	15,6	3,2	15,3	3,3
Delsberg	19,9	4,1	15,5	4,2	17,3	5,8	16,1	3,2	16,9	3,4
Laufen	20,5	4,5	14,2	4,5	16,3	5,7	17,6	4	16,5	4,1
Jura	**18,7**	**4,3**	**15,1**	**4,3**	**15,8**	**5,1**	**16,2**	**3,7**	**16,2**	**3,7**
Kanton	**18,8**	**4,7**	**14,1**	**5,1**	**15,6**	**6,0**	**15,8**	**4,0**	**16,6**	**4,1**

A. Getreide-Ernte

Gesamtertrag der einzelnen Frucht-

Tab. IV.

Amtsbezirke und Landesteile	Ertrag der					
	Weizen		Korn		Roggen	
	Körner	Stroh	Körner	Stroh	Körner	Stroh
Oberhasle	59	*147*	12	*18*	101	*174*
Interlaken	740	*978*	1,753	*2,948*	264	*492*
Frutigen	834	*1,091*	1,025	*1,391*	381	*331*
Saanen	.	.	.	.	.	.
Obersimmenthal	166	*303*	78	*150*	.	.
Niedersimmenthal	1,603	*2,996*	2,056	*3,427*	312	*666*
Thun	6,954	*12,737*	24,114	*36,500*	3,349	*7,731*
Oberland	**10,356**	**18,252**	**29,038**	**43,534**	**4,407**	**9,394**
Signau	646	*1,280*	16,715	*25,350*	5,733	*8,867*
Trachselwald	705	*1,231*	25,637	*41,202*	9,895	*21,203*
Emmenthal	**1,351**	**2,511**	**42,352**	**66,552**	**15,628**	**30,070**
Konolfingen	6,208	*11,757*	37,063	*54,823*	8,516	*20,456*
Seftigen	9,812	*16,576*	25,952	*40,238*	6,265	*15,074*
Schwarzenburg	4,663	*7,720*	11,493	*17,879*	1,910	*3,863*
Laupen	9,570	*15,865*	4,679	*6,648*	7,216	*12,725*
Bern	11,614	*21,082*	20,604	*29,732*	11,604	*23,625*
Fraubrunnen	7,101	*12,351*	12,377	*17,514*	9,474	*21,008*
Burgdorf	4,899	*8,922*	22,234	*27,248*	11,396	*24,272*
Mittelland	**53,867**	**94,273**	**134,402**	**194,082**	**56,381**	**121,023**
Aarwangen	3,536	*6,778*	23,013	*34,412*	11,055	*25,288*
Wangen	5,335	*9,540*	12,922	*16,655*	7,673	*16,454*
Oberaargau	**8,871**	**16,318**	**35,935**	**51,067**	**18,728**	**41,742**
Büren	4,554	*9,639*	6,207	*9,786*	4,337	*10,544*
Biel	283	*473*	86	*90*	298	*643*
Nidau	8,342	*16,181*	1,323	*2,274*	4,708	*10,656*
Aarberg	13,568	*21,886*	17,144	*23,847*	10,243	*20,744*
Erlach	7,326	*14,563*	1,128	*2,066*	3,882	*9,634*
Seeland	**34,073**	**62,742**	**25,888**	**38,063**	**23,468**	**52,221**
Neuenstadt	3,422	*6,668*	.	.	100	*148*
Courtelary	5,404	*11,114*	446	*1,016*	922	*1,901*
Münster	8,863	*16,791*	1,916	*3,647*	733	*1,560*
Freibergen	4,472	*7,482*	102	*247*	.	.
Pruntrut	35,537	*65,305*	1,796	*3,593*	5,036	*9,670*
Delsberg	13,753	*27,415*	7,411	*12,515*	1,140	*2,728*
Laufen	4,336	*9,084*	3,745	*7,663*	438	*1,177*
Jura	**75,787**	**143,859**	**15,416**	**28,681**	**8,369**	**17,184**
Kanton	**184,305**	**337,950**	**283,031**	**421,979**	**126,981**	**271,634**

im Jahre 1899.

arten an Körnern und Stroh pro 1899.

Doppelzentnern.						Amtsbezirke und Landesteile
Gerste		Hafer		Total		
Körner	Stroh	Körner	Stroh	Körner	Stroh	
14	*26*	18	*23*	204	*388*	Oberhasle.
385	*521*	206	*298*	3,348	*4,337*	Interlaken.
98	*98*	484	*658*	2,822	*3,569*	Frutigen.
.	.	.	.	.	.	Saanen.
4	*9*	28	*64*	276	*526*	Obersimmenthal.
313	*556*	1,324	*2,571*	5,608	*10,216*	Niedersimmenthal.
1,555	*2,095*	6,923	*9,563*	42,895	*68,626*	Thun.
2,369	**3,305**	**8,983**	**13,177**	**55,153**	**87,662**	**Oberland.**
514	*757*	4,976	*7,925*	28,584	*44,179*	Signau.
751	*554*	7,936	*10,247*	44,924	*74,437*	Trachselwald.
1,265	**1,311**	**12,912**	**18,172**	**73,508**	**118,616**	**Emmenthal.**
1,645	*2,357*	11,500	*16,239*	64,932	*105,632*	Konolfingen.
1,255	*1,641*	11,852	*14,861*	55,136	*88,390*	Seftigen.
1,055	*1,660*	9,912	*12,344*	29,033	*43,466*	Schwarzenburg.
384	*301*	3,709	*3,880*	25,558	*39,419*	Laupen.
1,091	*1,177*	11,957	*14,261*	56,870	*89,877*	Bern.
845	*901*	7,232	*9,178*	37,029	*60,952*	Fraubrunnen.
591	*804*	7,944	*9,371*	47,064	*70,617*	Burgdorf.
6,866	**8,841**	**64,106**	**80,134**	**315,622**	**498,353**	**Mittelland.**
350	*441*	9,505	*12,621*	47,459	*79,535*	Aarwangen.
201	*302*	7,425	*9,338*	33,556	*52,289*	Wangen.
551	**743**	**16,930**	**21,959**	**81,015**	**131,824**	**Oberaargau.**
420	*374*	4,498	*5,274*	20,016	*35,617*	Büren.
108	*126*	537	*673*	1,312	*2,005*	Biel.
984	*1,275*	4,521	*6,486*	19,878	*36,872*	Nidau.
448	*448*	9,419	*10,714*	50,822	*77,639*	Aarberg.
882	*993*	5,008	*6,297*	18,226	*33,553*	Erlach.
2,842	**3,216**	**23,983**	**29,444**	**110,254**	**185,686**	**Seeland.**
649	*853*	1,036	*1,672*	5,207	*9,341*	Neuenstadt.
1,614	*2,327*	6,228	*8,749*	14,614	*25,107*	Courtelary.
3,720	*5,792*	5,973	*8,960*	21,205	*36,750*	Münster.
3,005	*4,126*	5,318	*7,804*	12,897	*19,659*	Freibergen.
4,887	*6,932*	25,984	*39,731*	73,240	*125,231*	Pruntrut.
3,894	*5,165*	12,835	*17,861*	39,033	*65,684*	Delsberg.
1,040	*1,443*	3,918	*6,345*	13,477	*25,712*	Laufen.
18,809	**26,638**	**61,292**	**91,122**	**179,673**	**307,484**	**Jura.**
32,702	**44,054**	**188,206**	**254,008**	**815,225**	**1,329,625**	**Kanton.**

B. Hackfrüchte im Jahr 1899.

Durchschnittsertrag und -Preise der einzelnen Hackfruchtarten pro 1899.

Tab. V.

Amtsbezirke und Landesteile	Durchschnittsertrag der Hauptfrucht in Doppelzentnern								Durchschnittspreise per Doppelzentner in Franken				
	Kartoffeln per		Runkeln und Kohlrüben per		Möhren per		Zuckerrüben per						
	Hekt.	Juch.	Hekt.	Juch.	Hekt.	Juch.	Hekt.	Juch.	Kartoffeln	Runkeln u. Kohlrüben	Ackerrüben	Möhren	Zuckerrüben
Oberhasle	125,0	45,0	102.0	36,7	66,7	24,0	.	.	6,8	4,5	2	5	.
Interlaken	134.5	48,4	147.7	53,2	93,3	33,6	.	.	6,7	3,6	2,6	6,2	.
Frutigen	102,0	36,7	108,3	39,0	67,7	24,4	.	.	7,2	4,3	2,3	6	.
Saanen	101,0	36,4	241,0	86,8	27,8	10,0	.	.	7,1	7	.	.	.
Obersimmenthal	68.5	24,7	,	,	.	.	.	.	7.5	.	.	.	.
Niedersimmenthal	119,5	43,0	149,0	53,6	91,9	33,1	.	.	5,9	3,9	2,5	6	.
Thun	127,2	45,8	211,1	76,0	76,6	27 6	300,0	108,0	5,4	3,1	3,4	5,7	.
Oberland	**106,1**	**38,2**	**149,6**	**53,9**	**79 8**	**28,7**	300.0	108,0	**6,2**	**3,9**	**2,7**	**5,9**	.
Signau	115,4	41,5	86.5	31,1	40,6	14.6	.	.	4,9	3	2	5,4	.
Trachselwald	124.3	44,7	180,6	65.0	37,5	13,5	417,0	150,1	4,4	2,5	2	4,2	2
Emmenthal	**121,2**	**43,6**	**148,0**	**53,3**	**38.5**	**13,9**	417,0	150,1	**4,6**	**2,6**	2	**4,6**	2
Konolfingen	157,4	56.7	246,3	88,7	85.5	30,9	390,1	140,4	4,7	2,3	2,1	5,2	2
Seftigen	144,4	52,0	198,4	71,4	54,1	19,5	250,0	90,0	4,7	2,8	2,4	4,8	2
Schwarzenburg	111,0	40,0	61.0	22,0	39.0	14,0	.	.	4,7	3,5	3	5.3	.
Laupen	190,0	68,4	223,5	80.5	67,8	24,4	308,7	111,1	4	1,9	2,2	4,1	2
Bern	215.3	77,5	362,3	130,4	55,1	19,8	384.3	138,3	4.6	2,7	2,6	5,2	2
Fraubrunnen	193,1	69,5	238.0	85,7	53,8	19,4	280,2	100,9	4,1	2 1	2,1	5,1	2
Burgdorf	194.9	70,2	356.7	128,4	84,0	30,2	325,3	117,1	4.2	1,9	2	5,1	2
Mittelland	**176,1**	**63,4**	**283,6**	**102,1**	**64,5**	**23 2**	320,5	115,4	**4,5**	**2,3**	**2,2**	**5,0**	2
Aarwangen	168,0	60,5	257,8	92,8	98,6	35,5	282 3	101,6	4,4	2,3	1,9	5	2
Wangen	171,8	61,8	283,4	101,9	65,4	23.5	257,7	92,8	4,3	2,3	2	5	2
Oberaargau	**169,6**	**61,1**	**271,8**	**97.8**	**84.1**	**30,3**	**266,5**	**95,9**	4,4	2,3	1,9	**5**	2
Büren	174,7	62,9	316,7	114,0	99.3	35,7	348.2	125,4	4,4	1,7	2,5	5	2
Biel	150,0	54,0	236.0	85,0	115,7	41,7	.	.	5,1	2	2,8	5	.
Nidau	165,7	59,7	312,3	112.4	114.3	41,1	313,6	112,9	4,6	2,3	2,3	5	2
Aarberg	188,3	67,8	391,0	141,1	107,7	38.3	397,0	142,9	3,9	2,1	1,8	4,3	2
Erlach	158,8	57,2	207 2	74,6	103 8	37,4	322,2	116,0	4,5	2,7	2,6	4,9	2
Seeland	**175.0**	**63.0**	**331,0**	**119,2**	**101,5**	**36.5**	**361,9**	**130,3**	**4,3**	2,1	2,2	**4,5**	2
Neuenstadt	177,8	64,0	222,3	80,0	129.7	46,7	.	.	6	5.4	5	9,3	.
Courtelary	107,6	38,7	92.9	33,4	61,1	22,0	.	.	6,4	5,2	4,4	6,3	.
Münster	111,2	40,0	146,6	52,8	71.7	25.8	.	.	6	4,4	4,2	6,7	.
Freibergen	108,8	39,2	122.8	44,2	81,1	29,2	.	.	6,4	5	3,8	8	.
Pruntrut	124,8	44,9	125,4	45,1	65,3	23 5	.	.	5,2	3,9	4,3	6,9	.
Delsberg	108,9	39,2	167.9	60,4	76,8	27,6	.	.	5,6	4	3,9	6	.
Laufen	98,4	35,4	102,8	37.1	60.7	21,9	.	.	5,2	2,5	3,7	5,5	.
Jura	**115,1**	**41,4**	**135,1**	**48,6**	**70,3**	**25.3**	.	.	**5,6**	**4,0**	**4,0**	**6,6**	.
Kanton	**151,9**	**54,7**	**233,0**	**83,9**	**75,2**	**27.1**	**350,0**	**126.0**	**4,8**	**2,6**	**2,2**	**5,4**	2

Die Ernteschädigungen der Kartoffeln durch Krankheit im Jahr 1899.

Tab. VI.

Amtsbezirke und Landesteile	Zahl der Gemeinden mit Schadenangaben										Total Gemeinden		
	Keine Schadenangaben	— 5 %	6—10 %	11—15 %	16—20 %	21—30 %	31—40 %	41—50 %	51—60 %	61 u. mehr %	ohne Schaden	mit Schaden	Zusammen
Oberhasle	3	2	1	.	.	.	.	.	.	.	3	3	6
Interlaken	13	4	3	2	3	.	.	.	.	.	13	12	25
Frutigen	1	1	1	1	1	1	.	.	.	.	1	5	6
Saanen	1	.	1	.	1	.	.	.	.	.	1	2	3
Obersimmenthal	1	.	2	.	1	.	.	.	.	.	1	3	4
Niedersimmenthal	8	1	.	.	.	.	.	.	.	.	8	1	9
Thun	11	2	10	.	4	.	1	1	.	.	11	18	29
Oberland	**38**	**10**	**18**	**3**	**10**	**1**	**1**	**1**	**.**	**.**	**38**	**44**	**82**
Signau	5	1	.	1	1	1	.	.	.	.	5	4	9
Trachselwald	3	1	3	.	2	1	.	.	.	.	3	7	10
Emmenthal	**8**	**2**	**3**	**1**	**3**	**2**	**.**	**.**	**.**	**.**	**8**	**11**	**19**
Konolfingen	19	8	4	.	.	.	.	.	.	.	19	12	31
Seftigen	14	12	1	.	.	.	.	.	.	.	14	13	27
Schwarzenburg	2	1	1	.	.	.	.	.	.	.	2	2	4
Laupen	9	.	.	.	1	1	.	.	.	.	9	2	11
Bern	6	3	3	.	.	.	.	.	.	.	6	6	12
Fraubrunnen	17	6	3	1	1	.	.	.	.	.	17	11	28
Burgdorf	23	.	1	.	1	.	.	.	.	.	23	2	25
Mittelland	**90**	**30**	**13**	**1**	**3**	**1**	**.**	**.**	**.**	**.**	**90**	**48**	**138**
Aarwangen	15	7	2	.	1	.	.	.	.	.	15	10	25
Wangen	18	3	4	1	.	.	.	.	.	.	18	8	26
Oberaargau	**33**	**10**	**6**	**1**	**1**	**.**	**.**	**.**	**.**	**.**	**33**	**18**	**51**
Büren	9	2	4	.	.	.	.	.	.	.	9	6	15
Biel	3	.	.	.	.	.	.	.	.	.	3	0	3
Nidau	19	3	2	2	1	.	.	.	.	.	19	8	27
Aarberg	8	3	.	1	.	.	.	.	.	.	8	4	12
Erlach	14	.	.	.	.	.	.	.	.	.	14	0	14
Seeland	**53**	**8**	**6**	**3**	**1**	**.**	**.**	**.**	**.**	**.**	**53**	**18**	**71**
Neuenstadt	3	2	.	.	.	.	.	.	.	.	3	2	5
Courtelary	9	8	2	.	.	.	.	.	.	.	9	10	19
Münster	23	7	4	.	.	.	.	.	.	.	23	11	34
Freibergen	13	1	2	1	.	.	.	.	.	.	13	4	17
Pruntrut	26	9	.	.	.	1	.	.	.	.	26	10	36
Delsberg	16	7	.	.	.	.	.	.	.	.	16	7	23
Laufen	10	.	.	.	1	1	.	.	.	.	10	2	12
Jura	**100**	**34**	**8**	**1**	**1**	**2**	**.**	**.**	**.**	**.**	**100**	**46**	**146**
Kanton	**322**	**94**	**54**	**10**	**19**	**6**	**1**	**1**	**.**	**.**	**322**	**185**	**507**
		18,5	10,7	2,0	3,7	1,2	0,2	0,2	.	.	63,5	36,5	100
		36,5											

B. Hackfrüchte im Jahr 1899.

Gesamtertrag der einzelnen Hackfruchtarten pro 1899.

Tab. VII.

Amtsbezirke und Landesteile	Gesamtertrag in Doppelzentnern							
	Hauptfrucht				Nachfrucht		Zuckerrüben zur Zuckerfabrikation verwertet nach Angaben der	
	Kartoffeln	Runkeln und Kohlrüben	Möhren	Zuckerrüben	Möhren	Zuckerrüben	Gemeinden	Zuckerfabr. Aarberg
Oberhasle	35,663	4,692	947	.	10	60	.	.
Interlaken	79,947	13,279	4,059	.	945	2,188	.	.
Frutigen	34,374	3,087	1,462	.	14	15	.	.
Saanen	9,959	3,157	56	.	.	.	.	.
Obersimmenthal	5,350	?	?	.	.	.	.	.
Niedersimmenthal	38,455	9,015	2,757	.	10	50	.	.
Thun	109,659	13,996	3,010	96	966	608	.	93
Oberland	**313,407**	**47,226**	**12,291**	**96**	**1,945**	**2,921**	**.**	**93**
Signau	67,786	9,299	735	.	.	.	.	.
Trachselwald	138,731	36,680	1,399	209	.	80	75	203
Emmenthal	**206,517**	**45,979**	**2,134**	**209**	**.**	**80**	**75**	**203**
Konolfingen	175,674	33,768	4,224	4,833	309	771	4,640	4,829
Seftigen	178,883	29,839	3,495	1,105	2	295	635	784
Schwarzenburg	67,854	3,593	998	.	.	.	.	.
Laupen	105,032	24,160	1,722	8,742	1,560	2,430	12,370	5,868
Bern	292,334	121,371	3,361	2,667	585	2,915	2,600	2,490
Fraubrunnen	168,113	36,485	2,512	5,189	2,305	3,176	4,150	5,187
Burgdorf	248,108	88,462	5,376	5,784	1,449	3,920	4,945	5,784
Mittelland	**1,235,998**	**337,678**	**21,688**	**28,320**	**6,210**	**13,507**	**29,340**	**24,950**
Aarwangen	219,576	42,872	7,296	847	2,293	9,910	766	642
Wangen	167,127	58,687	3,891	1,397	1,860	7,625	1,158	1,394
Oberaargau	**386,703**	**101,559**	**11,187**	**2,244**	**4,153**	**17,535**	**1,924**	**2,038**
Büren	111,441	41,551	3,287	20,499	1,105	1,655	22,595	16,090
Biel	12,015	3,493	937	.	550	400	.	.
Nidau	123,778	51,373	4,629	20,227	456	1,210	20,030	19,805
Aarberg	255,598	111,417	5,934	53,178	810	4,000	42,900	38,474
Erlach	87,705	18,151	5,325	6,296	1,130	2,310	7,550	4,936
Seeland	**590,537**	**225,985**	**20,112**	**100,200**	**4,051**	**9,575**	**93,075**	**79,305**
Neuenstadt	17,158	3,779	402	.	3	2	.	.
Courtelary	40,404	4,840	1,002	.	.	16	.	.
Münster	57,802	13,462	1,513	.	47	141	.	.
Freibergen	19,867	7,120	2,068	.	120	220	.	.
Pruntrut	187,986	44,329	7,026	.	1,954	161	.	.
Delsberg	126,084	37,710	5,887	.	169	202	.	.
Laufen	44,290	11,565	1,918	.	100	225	.	.
Jura	**493,591**	**122,805**	**19,766**	**.**	**2,393**	**961**	**.**	**.**
Kanton	**3,226,753**	**881,232**	**87,178**	**131,069**	**18,752**	**44,579**	**124,414**	**106,587**

C. Kunstfutterernte im Jahr 1899.

Durchschnittsertrag per Hektar und per Jucharte pro 1899.

Tab. VIII.

Amtsbezirke und Landesteile	Futtermischungen		Klee		Luzerne		Esparsette		Übrige Futterpflanzen		Gesamtdurchschnitt	
	Ertrag in Doppelzentnern per											
	Hekt.	Juch.	Hekt.	Juch.	Hekt.	Juch.	Hekt.	Juch.	Hekt.	Juch.	Hekt.	Juch.
Oberhasle	55,6	20,0	61,1	22,0	?	?	?	?	.	.	56,8	20,4
Interlaken	72,8	26,2	80,8	29,1	66,8	24,0	84,4	30,4	58,3	21,0	74,8	26,9
Frutigen	49,0	17,6	8,3	3,0	?	?	8,3	3,0	?	?	31,8	11,4
Saanen	.	.	.	.	.	.	.	.	.	.	.	.
Obersimmenthal	.	.	.	.	.	.	.	.	.	.	.	.
Niedersimmenthal	65,7	23,7	85,8	30,9	55,5	20,0	76,3	27,5	62,5	22,5	71,4	25,7
Thun	74,4	26,8	78,8	28,4	79,2	28,5	64,1	23,1	54,2	19,5	73,7	26,5
Oberland	**73,7**	**26,5**	**79,0**	**28,4**	**74,4**	**26,8**	**65,0**	**23,4**	**55,8**	**20,1**	**73,1**	**26,3**
Signau	60,1	21,6	64,3	23,1	?	?	44,4	16,0	.	.	60,8	21,9
Trachselwald	74,4	26,8	79,2	28,5	.	.	69,5	25,0	62,5	22,5	75,6	27,2
Emmenthal	**69,3**	**24,9**	**76,0**	**27,4**	?	?	**66,3**	**23,9**	**62,5**	**22,5**	**71,0**	**25,6**
Konolfingen	74,4	26,8	79,6	28,7	77,5	27,9	72,2	26,0	63,1	22,7	75,0	27,0
Seftigen	60,2	21,7	68,3	24,6	70,2	25,2	60,0	21,6	58,7	21,1	62,5	22,5
Schwarzenburg	56,0	20,2	55,7	20,1	.	.	36,0	13,0	49,3	17,7	54,6	19,7
Laupen	79,6	28,4	85,4	30,7	91,7	33,0	87,8	31,6	57,6	20,7	81,3	29,3
Bern	65,4	23,5	72,1	26,0	60,4	21,7	56,4	20,3	44,7	16,1	65,4	23,5
Fraubrunnen	80,6	29,0	89,5	32,2	86,5	31,1	78,3	28,2	59,8	21,5	83,7	30,1
Burgdorf	73,2	26,4	79,4	28,6	67,4	24,3	58,3	21,0	53,7	19,3	74,1	26,7
Mittelland	**70,3**	**25,3**	**77,6**	**27,9**	**72,1**	**26,0**	**64,8**	**23,3**	**54,0**	**19,4**	**71,3**	**25,7**
Aarwangen	68,5	24,7	78,0	28,1	?	?	.	.	61,6	22,2	74,5	26,8
Wangen	68,6	24,7	80,7	29,1	58,0	20,8	55,8	20,0	52,0	18,7	72,5	26,1
Oberaargau	**68,6**	**24,7**	**79,0**	**28,4**	**58,0**	**20,9**	**55,6**	**20,0**	**54,7**	**19,7**	**73,4**	**26,4**
Büren	69,5	25,0	73,5	26,5	70,3	25,3	56,8	20,4	46,9	16,9	69,5	25,0
Biel	61,5	22,1	67,0	24,1	68,7	24,7	47,2	17,0	.	.	59,9	21,5
Nidau	73,5	26,5	93,7	33,7	85,7	30,9	69,8	25,1	65,3	23,5	82,3	29,6
Aarberg	96,8	34,8	94,7	34,1	65,9	23,7	78,8	28,4	53,7	19,3	91,3	32,9
Erlach	67,8	24,4	73,6	26,5	69,7	25,1	56,3	20,3	62,5	22,5	69,1	24,9
Seeland	**82,2**	**29,6**	**87,5**	**31,5**	**72,5**	**26,1**	**70,0**	**25,2**	**55,1**	**19,8**	**81,2**	**29,2**
Neuenstadt	58,3	21,0	73,5	26,5	77,8	28,0	66,4	23,9	.	.	65,6	23,6
Courtelary	52,9	19,0	58,7	21,1	60,3	21,7	58,7	21,1	.	.	55,8	20,0
Münster	50,0	18,0	58,0	20,9	63,6	22,9	58,0	20,9	43,3	15,6	55,3	19,9
Freibergen	.	.	.	.	.	.	.	.	.	.	.	.
Pruntrut	44,3	16,2	47,7	17,1	53,2	19,2	32,1	11,6	39,2	14,1	42,6	15,3
Delsberg	59,2	21,3	63,5	22,9	68,3	24,6	52,1	18,8	42,7	15,4	59,7	21,5
Laufen	53,5	19,3	61,3	22,1	56,7	20,4	69,2	24,9	34,7	12,5	58,3	21,0
Jura	**49,6**	**17,9**	**54,5**	**19,6**	**58,3**	**21,0**	**50,6**	**18,2**	**40,4**	**14,5**	**51,2**	**18,4**
Kanton	**68,2**	**24,6**	**77,1**	**27,8**	**66,8**	**24,0**	**59,5**	**21,4**	**54,2**	**19,5**	**69,3**	**24,9**

C. Kunstfutterbau im Jahr 1899.

Gesamtertrag des Kunstfutters pro 1899.

Tab. IX.

Amtsbezirke und Landesteile	Gesamtertrag in Doppelzentnern							
	Futtermischungen	Klee	Luzerne	Esparsette	übrige Futtermischungen	Zusammen	Vor- oder Nachfrucht	
Oberhasle	350	110	?	?	.	460	80	
Interlaken	3,989	1,729	127	557	251	6,653	250	
Frutigen	681	45	?	28	?	754	.	
Saanen	.	.	.	.	.	.	.	
Obersimmenthal	.	.	.	.	.	.	.	
Niedersimmenthal	8,134	5,817	1,293	3,381	738	19,363	90	1
Thun	174,200	41,859	8,775	29,460	2,428	256,722	5,106	26
Oberland	**187,354**	**49,560**	**10,195**	**33,426**	**3,417**	**283,952**	**5,526**	**28**
Signau	130,002	29,539	?	475	.	160,016	.	16
Trachselwald	291,626	135,559	.	5,247	5,369	437,801	150	43
Emmenthal	**421,628**	**165,098**	.	**5,722**	**5,369**	**597,817**	**150**	**59**
Konolfingen	307,324	102,963	14,764	63,911	8,253	497,215	4,670	50
Seftigen	97,416	60,159	15,704	61,770	8,236	243,285	1,258	24
Schwarzenburg	33,141	13,301	.	1,534	2.347	50,323	70	5
Laupen	63,674	42,683	5,319	7,551	3,508	122,735	1,485	12
Bern	258,114	118,698	10,636	27,004	12,382	426,834	26,780	45
Fraubrunnen	91,602	102,486	7,551	13,984	7,242	222,865	2,129	22
Burgdorf	195,825	113,407	13,022	8,943	3,098	334,295	3,405	33
Mittelland	**1,047,096**	**553,697**	**66,996**	**184,697**	**45,066**	**1,897,552**	**39,797**	**1,93**
Aarwangen	71,254	144,589	?	?	1,719	217,562	3,885	22
Wangen	57,892	101,198	20,219	2,708	3,718	185,735	1,160	18
Oberaargau	**129,146**	**245,787**	**20,219**	**2,708**	**5,437**	**403,297**	**5,045**	**40**
Büren	27,063	42,571	5,736	7,225	1,505	84,100	890	8
Biel	1,568	1,715	2,384	1,997	.	7,664	100	1
Nidau	21,058	40,263	8,073	12,997	1,528	83,919	760	8
Aarberg	71,738	106,500	6,445	29,660	1,595	215,938	2,300	21
Erlach	15,818	15,485	7,688	2,826	550	42,367	250	4
Seeland	**137,245**	**206,534**	**30,326**	**54,705**	**5,178**	**433,988**	**4,300**	**43**
Neuenstadt	4,781	2,925	132	24,867	.	32,705	.	3
Courtelary	61,459	11,452	3,455	52,049	.	128,415	.	12
Münster	32,600	18,792	8,459	35,774	641	96,266	10	9
Freibergen	.	.	.	.	.	.	.	
Pruntrut	76,851	33,824	14,880	31,670	1,062	158,287	1,497	15
Delsberg	16,671	9,081	4,419	5,434	359	35,964	330	3
Laufen	4,745	6,761	2,563	2,173	163	16,405	50	1
Jura	**197,107**	**82,835**	**33,908**	**151,967**	**2,225**	**468,042**	**1,887**	**46**
Kanton	**2,119,576**	**1,303,511**	**161,644**	**433,225**	**66,692**	**4,084,648**	**56,705**	**4,14**

D. Verschiedene Pflanzungen im Jahr 1899.

a. Durchschnitts- und Gesamterträge der Gemüse- und Hülsenfrüchte pro 1899.

Tab. X.

Amtsbezirke und Landesteile	Durchschnittserträge per Are				Gesamterträge			
	Kohl (Kabis)	Kraut &c.	Erbsen	Ackerbohnen	Kohl (Kabis)	Kraut &c.	Erbsen	Ackerbohnen
	Bierling = 25 Köpfe	q.	Viertel = 15 Liter		Bierling = 25 Köpfe	q.	Viertel = 15 Liter	
Oberhasle	3	120	3,3	3,3	1,563	212	733	505
Interlaken	7,3	252	3	4,6	34,062	2,684	2,481	3,961
Frutigen	7,5	187	4	4	15,975	2,272	4,184	3,504
Saanen	2,5	?	?	?	1,450	.	.	.
Obersimmenthal	8	100	1	1	8,000	300	90	100
Niedersimmenthal	8,4	149	2,4	2,7	17,539	825	1,745	1,612
Thun	10,4	210	2,6	2,5	51,542	3,247	4,651	6,475
Oberland	**8,2**	**196**	**3,0**	**3,1**	**130,131**	**9,540**	**13,884**	**16,157**
Signau	6,6	515	2,3	2,7	12,210	5,099	3,680	5,265
Trachselwald	9,1	185	2,6	3,1	51,688	3,108	5.387	15,004
Emmenthal	**8,5**	**239**	**2,5**	**3,0**	**63,898**	**8,207**	**9,067**	**20,269**
Konolfingen	9	202	3,7	4	54,702	4,482	11,263	21,796
Seftigen	8,2	160	2,8	2,9	74,522	1,230	5,818	5,762
Schwarzenburg	8,7	125	3,2	3,5	6,290	296	1,290	420
Laupen	5	152	2,7	3,1	7,445	1,181	2,938	3,742
Bern	7,9	87	3,1	3,2	58,184	2,039	12.933	20,202
Fraubrunnen	8,3	103	3,4	3,2	29,793	735	4,287	8,234
Burgdorf	8,0	231	2,0	3,6	28,544	2,601	2,502	14,288
Mittelland	**8,1**	**153**	**3,1**	**3,4**	**259,480**	**12,564**	**41,031**	**74,444**
Aarwangen	7,7	181	2,3	3	27,081	1,062	1.921	10,782
Wangen	7,4	137	3,1	3,2	21,090	1,358	7,038	10,768
Oberaargau	**7,6**	**144**	**3,1**	**3,1**	**48,171**	**2,420**	**8,959**	**21,550**
Büren	7,2	378	2,9	2,5	16,222	2,570	2,397	3,890
Biel	7,1	125	2	1,5	3,586	206	310	375
Nidau	8,4	127	2,4	2,5	25,192	2,040	3,454	6,543
Aarberg	7,8	129	3,3	2,2	24,196	1,117	8,234	6,483
Erlach	7,5	114	3,1	2,4	24,090	1,154	3,364	6,115
Seeland	**7,7**	**164**	**2,9**	**2,1**	**93,286**	**7,087**	**17,759**	**23,406**
Neuenstadt	10	240	2,5	4	7,100	216	200	400
Courtelary	8,3	139	2,9	5,3	29,453	1,131	3,109	2,290
Münster	10,8	96	2,3	4,1	38,124	838	4,538	3,005
Freibergen	7,3	138	3,6	4,0	24,667	943	1,872	712
Pruntrut	8,5	83	2,3	2,3	63,937	2,060	5,425	4,770
Delsberg	7,6	156	2,4	3,2	25,984	1,250	3,110	3,648
Laufen	6,7	275	1,5	4,2	5,856	1,007	309	3,188
Jura	**8,6**	**122**	**2,6**	**3,3**	**195,121**	**7,445**	**18,563**	**18,013**
Kanton	**8,2**	**166**	**2,9**	**3,1**	**790,087**	**47,263**	**109,263**	**173,839**

[illegible] Pflanzungen im Jahr 1899.

[illegible] und Durchschnittspreise der Handel pro 1899.

	Durchschnittsertrag per Are					Gesamtertrag					Durchs p	
		Hanf	Flachs	Cichorie	Tabak	Raps	Hanf	Flachs	Cichorie	Tabak	Raps	Hanf
			Kilo	Kilo	Kilo	q.	q.	q.	q.	q.	Cts.	Cts.
		3	4,3	?	.	.	4,1	6,2	?	.	.	?
		3	6	130	.	10	52,2	55,0	53,3	.	30	188
		3	4,8	.	.	?	35,3	28,8	.	.	.	145
		.	?	.	.	.	.	?	.	.	.	.
		?	?	.	.	.	?	?	.	.	.	.
		8,8	8,1	.	.	1,7	59,9	47,4	.	.	60	220
		7,8	7,1	.	.	30,1	103,8	121,4	.	.	65	168
		7,2	6,6	130	.	41,8	255,3	258,8	53,3	.	52	180
		4	6,3	.	.	.	99,8	234,0	.	.	.	135
		3,8	6	?	.	31,5	184,0	294,3	?	.	33	144
		4,2	6,2	?	.	31,5	283,8	528,3	?	.	33	140
		9,7	9,1	.	.	10,5	532,2	587,9	.	.	30	143
		7,1	6,4	?	.	63	117,3	120,3	?	.	.	169
		13,5	10,5	.	.	.	32,9	74,1	.	.	.	160
		12,3	6,3	67,7	12,3	99,2	171,6	58,1	82,6	299,4	35	154
		11,6	8,6	10	.	50	176,4	111,5	3	.	40	134
		13,8	12,6	20	.	38,2	196,7	205,0	9,4	.	31	146
		7,8	6,2	100	.	79,5	162,9	122,1	168	.	33	173
		10,4	8,8	71,6	12,3	340,4	1390,0	1279,0	263,0	299,4	34	154
		3,3	8,8	73	.	1,5	119,0	107,8	62,1	.	60	143
		3,3	4	70	.	67,7	109,0	109,7	137,9	.	40	175
		8,2	5,3	71,0	.	69,2	228,0	217,5	200,0	.	50	159
		8,8	5,8	30	.	28,4	93,7	63,5	3,6	?	35	188
		.	.	.	.	?	.	.	.	.	.	.
		8,8	5,3	30	.	5,0	92,1	46,3	6,0	?	40	188
		7,2	10,3	?	.	142,2	74,0	85,7	?	.	33	127
		7	4,3	?	.	149,0	59,8	15,9	?	?	25	184
		8,1	6,8	30	.	324,6	319,6	211,4	9,6	?	33	172
		.	?	.	.	.	.	?	.	.	.	.
		?	8	?	.	?	?	3,3	?	.	.	.
		10,8	10,2	.	.	.	13,3	66,5	.	.	.	230
		.	9	.	.	.	?	49,0	.	.	.	.
		16,3	10,6	.	.	238,2	356,9	48,0	.	.	25	162
		8	10,3	.	.	?	23,0	48,4	.	.	.	160
		?	?	.	.	.	?	?	.	.	.	.
		14,8	9,2	?	.	238,2	393,2	215,2	?	.	25	184
		8,3	7,4	72,9	12,3	1045,7	2869,9	2710,2	525,9	299,4	38	168

E. Wiesenbau im Jahr 1899.

Durchschnittsertrag der Heuernte per Hektar und per Jucharte nebst Futterpreisen im Durchschnitt pro 1899.

Tab. XIII.

Amtsbezirke und Landesteile	Es wurden durchschnittlich geerntet (Heu, Emd, Herbstgras oder Herbstweide) Doppelzentner								Preise per Doppelzentner in Franken			
	in gutem		in mittlerem		in geringem		überhaupt per		Heu		Emd	Heu u. Emd gemischt
	Wiesland per								gutes	geringes		
	Hekt.	Juch.	Hekt.	Juch.	Hekt.	Juch.	Hekt.	Juch.				
Oberhasle	79,1	28,6	51,7	18,6	22,5	8,1	52,9	19,0	9	6,8	9,3	8,4
Interlaken	95,0	34,2	58,8	21,2	29,1	10,5	59,2	21,3	8,5	6,7	9,4	8,8
Frutigen	58,6	21,1	37,5	13,5	16,3	5,9	39,1	14,1	9,4	6,8	10,5	9,8
Saanen	70,4	25,3	44,6	16,1	14,3	5,1	51,1	18,4	8,8	6,2	9,7	9
Obersimmenthal	52,0	18,7	30,1	10,8	12,0	4,3	29,3	10,5	9,8	7,4	11	10,1
Niedersimmenthal	62,5	22,5	39,9	14,4	19,5	7,0	47,0	16,9	9,4	7,7	9,8	9,2
Thun	98,5	35,5	65,2	23,5	35,9	12,6	73,7	26,5	8	6,3	9	8,3
Oberland	**75,7**	**27,3**	**47,1**	**17,0**	**21,6**	**7,8**	**50,1**	**18,0**	**8,8**	**7,4**	**9,7**	**8,4**
Signau	86,1	31,0	55,3	19,9	23,3	8,4	55,8	20,1	8,6	6,7	9,4	8,9
Trachselwald	94,0	33,8	56,5	20,3	26,5	9,5	56,7	20,4	7,9	5,5	8,6	7,7
Emmenthal	**87,5**	**31,5**	**55,6**	**20,0**	**24,1**	**8,7**	**56,0**	**20,2**	**8,5**	**6,4**	**9,2**	**8,0**
Konolfingen	109,2	39,3	71,9	25,9	45,2	16,3	81,0	29,2	8,4	6,3	9,4	8,5
Seftigen	86,8	31,2	61,8	22,2	37,4	13,5	64,9	23,4	7,9	5,7	9,1	8,3
Schwarzenburg	87,6	31,5	61,2	22,0	32,3	11,6	62,0	22,3	8,3	5,9	9,9	8,6
Laupen	91,8	33,0	66,0	23,8	38,3	13,8	66,5	23,9	8,2	5,6	8,8	8
Bern	92,4	33,2	62,1	22,4	35,9	12,9	70,5	25,4	8	6	8,6	7,9
Fraubrunnen	98,0	35,3	71,4	25,7	45,6	16,4	75,6	27,2	7,6	5,8	8,1	7,6
Burgdorf	82,9	29,8	61,8	22,2	37,2	13,4	63,3	22,8	8,4	6,5	9,2	8,4
Mittelland	**93,1**	**33,5**	**64,6**	**23,3**	**39,0**	**14,0**	**69,4**	**25,0**	**8,1**	**6,0**	**9,0**	**8,2**
Aarwangen	92,7	33,4	66,3	23,9	39,9	14,4	68,2	24,6	7,9	5,9	8,8	8,1
Wangen	89,9	32,4	65,8	23,7	39,5	14,2	67,0	24,1	8,1	6,2	8,9	8,3
Oberaargau	**91,8**	**33,0**	**66,1**	**23,8**	**39,7**	**14,3**	**67,8**	**24,4**	**8,0**	**6,1**	**8,9**	**8,2**
Büren	88,0	31,7	66,4	23,9	39,3	14,1	71,2	25,6	7,6	6,1	8,3	7,5
Biel	78,3	28,2	58,3	21,0	21,2	7,6	61,0	22,0	7,5	5,9	8,5	7,5
Nidau	93,8	33,8	69,9	25,2	41,6	15,0	73,1	26,3	8	6	8,8	7,9
Aarberg	97,8	35,2	66,6	24,0	46,1	16,6	73,1	26,3	7,6	5,2	7,7	7,3
Erlach	78,8	28,4	57,6	20,7	34,7	12,5	57,1	20,6	7	4,9	6,8	6,3
Seeland	**90,1**	**32,4**	**65,2**	**23,5**	**40,2**	**14,5**	**69,0**	**24,8**	**7,6**	**5,4**	**8,0**	**7,4**
Neuenstadt	105,8	38,1	74,6	26,9	46,3	16,7	64,7	23,3	7,3	5,9	8,1	6,9
Courtelary	83,4	30,0	49,5	17,8	19,0	6,8	46,1	16,6	7,9	6,4	8,3	8
Münster	72,3	26,0	46,5	16,7	20,3	7,3	41,0	14,8	7,5	5,7	8,5	7,5
Freibergen	50,2	18,1	28,1	10,1	12,3	4,4	29,4	10,6	7	5,6	8,3	7,4
Pruntrut	70,8	25,5	46,4	16,7	26,2	9,6	46,3	16,7	5,7	4,7	5,4	5,2
Delsberg	74,7	26,8	50,0	18,0	26,8	9,6	45,8	16,5	6,8	5,7	7,7	6,6
Laufen	85,0	30,6	54,0	19,4	24,1	8,7	55,8	20,1	7,6	6,1	7,1	7
Jura	**71,4**	**25,7**	**44,6**	**16,1**	**23,2**	**8,4**	**42,0**	**15,1**	**7,0**	**5,6**	**7,4**	**6,7**
Kanton	**81,1**	**29,3**	**52,3**	**18,9**	**27,2**	**9,8**	**54,1**	**19,6**	**8,0**	**6,1**	**8,7**	**7,9**

E. Wiese

Gesamtertrag der Heuernte in gutem, mitt

Es wurden geer

		in mittlerem			in geringem		
		Wiesland					
		Herbstgras	Heu	Emd	Herbstgras	Heu	Emd
	28,488	*2,763*	29,656	12,806	*1,095*	20,303	5,361
	32,178	*21,258*	84,056	35,368	*15,617*	43,992	18,405
	24,392	*8,735*	38,047	17,438	*3,963*	15,203	3,221
	32,294	*5,506*	39,863	12,330	*1,197*	8,194	.
	22,143	*305*	49,566	17,337	.	23,142	2,104
	39,100	*6,960*	39,239	16,046	*2,917*	12,819	1,662
	62,538	*22,803*	76,567	26,470	*12,791*	25,070	8,923
	356.133	**68,330**	**356,994**	**137,795**	**37,580**	**148,723**	**39,676**
	40,503	*11,378*	79,166	28,000	*4,230*	32,812	7,056
	9,776	*2,776*	27,841	10,235	*2,362*	9,916	2,826
	50.279	**14,154**	**107.007**	**38,235**	**6,592**	**42,728**	**9,882**
	39,675	*16,520*	48,719	22,115	*7,883*	24,682	8,711
	32,402	*12,842*	69,254	24,096	*10,784*	26,776	8,083
	13,815	*2,160*	29,797	11,512	*135*	12,002	3,321
	10,980	*4,290*	25,314	7,649	*3,257*	13,216	3,456
	38,566	*14,141*	60,850	22,456	*6,664*	17,509	5,723
	20,244	*9,236*	45,924	14,239	*7,167*	19,292	5,504
	24,747	*9,826*	57,997	21,960	*7,039*	22,496	6,666
	180.429	**69,015**	**337,855**	**124,027**	**43,029**	**135,973**	**41,464**
	22,291	*10,574*	52,108	20,183	*8,807*	18,907	7,345
	18,654	*7,798*	34,787	14,981	*5,925*	15,580	6,712
	40.945	**18,372**	**86,895**	**35,164**	**14,732**	**34.487**	**14.057**
	25,065	*4,046*	32,247	13,028	*2,519*	11,115	3,984
	3,541	*590*	4,884	1,612	*570*	1,137	387
	27,806	*12,899*	39,950	15,610	*6,085*	19,417	7,290
	32,995	*15,838*	55,164	18,882	*8,144*	28,826	10,425
	18,573	*4,426*	31,145	10,997	*1,999*	21,500	7,338
	107,980	**37,799**	**163,390**	**60,129**	**19,317**	**81,995**	**29,424**
	5,732	*409*	26,360	8,439	*569*	26,030	6,472
	29,492	*7,548*	57,961	20,150	*3,634*	30,612	7,865
	23,732	*6,071*	71,089	22,188	*6,893*	45,375	4,004
	19,345	*5,926*	74,209	18,382	*3,064*	21,388	.
	39,632	*8,536*	91,313	32,492	*6,162*	53,327	11,024
	20,571	*4,982*	92,845	30,428	*6,762*	55,051	13,629
	14,246	*2,578*	23,796	7,728	*1,595*	11,326	1,797
	158.750	**36,050**	**437,573**	**139,807**	**28,679**	**243,109**	**44,791**
	734.516	**243,720**	**1,489,714**	**535.157**	**149,929**	**687,015**	**179,294**

im Jahr 1899.

und geringem Wiesland pro 1899.

Doppelzentner					Amtsbezirke und Landesteile
Heu	Emd	Herbstgras oder Herbstweide	Heu und Emd zusammen	Total	
102,077	41,655	*3,858*	143,732	147,590	Oberhasle.
238,201	105,951	*39,793*	344,152	383,945	Interlaken.
116,702	45,051	*15,275*	161,753	177,028	Frutigen.
115,026	44,624	*6,703*	159,650	166,353	Saanen.
129,669	41,584	*305*	171,253	171,558	Obersimmenthal.
133,942	56,808	*10,827*	190,750	201,577	Niedersimmenthal.
238,679	97,931	*38,781*	336,610	375,391	Thun.
1,074,296	**433,604**	**115,542**	**1,507,900**	**1,623,442**	**Oberland.**
226,098	75,559	*16,843*	301,657	318,500	Signau.
63,021	22,837	*5,525*	85,858	91,393	Trachselwald.
289,119	**98,396**	**22,378**	**387,515**	**409,893**	**Emmenthal.**
165,074	70,501	*27,468*	235,575	263,043	Konolfingen.
180,097	64,581	*26,556*	244,678	271,234	Seftigen.
75,624	28,648	*2,295*	104,272	106,567	Schwarzenburg.
70,142	22,085	*8,861*	92,227	101,088	Laupen.
174,130	66,745	*22,031*	240,875	262,906	Bern.
127,161	39,987	*17,481*	167,148	184,629	Fraubrunnen.
146,486	53,373	*18,698*	199,859	218,557	Burgdorf.
938,714	**345,920**	**123,390**	**1,284,634**	**1,408,024**	**Mittelland.**
126,456	49,819	*22,144*	176,275	198,419	Aarwangen.
92,644	40,347	*15,755*	132,991	148,746	Wangen.
219,100	**90,166**	**37,899**	**309,266**	**347,165**	**Oberaargau.**
101,090	42,077	*7,123*	143,167	150,290	Büren.
17,292	5,540	*1,276*	22,832	24,108	Biel.
126,239	50,706	*19,846*	176,945	196,791	Nidau.
164,234	62,302	*26,520*	226,536	253,056	Aarberg.
98,036	36,908	*7,193*	134,944	142,137	Erlach
506,891	**197,533**	**61,958**	**704,424**	**766,382**	**Seeland.**
67,906	20,643	*1,405*	88,549	89,954	Neuenstadt.
168,102	57,507	*13,095*	225,609	238,704	Courtelary.
186,420	49,924	*17,768*	236,344	254,112	Münster.
157,815	37,727	*10,281*	195,542	205,823	Freibergen.
240,366	83,148	*19,056*	323,514	342,570	Pruntrut.
219,720	70,628	*14,684*	290,348	305,032	Delsberg.
73,089	23,771	*4,173*	96,860	101,033	Laufen.
1,113,418	**343,348**	**80,462**	**1,456,766**	**1,537,228**	**Jura.**
4,141,538	**1,508,967**	**441,629**	**5,650,505**	**6,092,134**	**Kanton.**

E. Wiesenbau im Jahr 1899.

Durchschnittswert der Heuernte per Hektar und per Jucharte pro 1899.

Tab. XIV.

Amtsbezirke und Landesteile	Durchschnittlicher Geldwert des Heu-, Emd- und Herbstgras- oder Herbstweide-Ertrags							
	in gutem Wiesland		in mittlerem Wiesland		in geringem Wiesland		überhaupt per	
	Hekt.	Juch.	Hekt.	Juch.	Hekt.	Juch.	Hekt.	Juch.
	Franken							
Oberhasle	723	260	470	169	164	59	437	157
Interlaken	843	303	521	188	221	80	512	184
Frutigen	576	207	368	132	128	46	374	135
Saanen	645	232	405	146	89	32	458	165
Obersimmenthal	530	191	304	109	128	46	300	108
Niedersimmenthal	599	216	382	138	157	57	443	159
Thun	828	298	545	196	251	90	608	219
Oberland	**689**	**248**	**430**	**155**	**169**	**61**	**448**	**161**
Signau	765	275	489	176	169	61	481	173
Trachselwald	765	275	459	165	166	60	446	161
Emmenthal	**765**	**275**	**480**	**173**	**168**	**60**	**473**	**170**
Konolfingen	962	346	634	228	330	119	693	249
Seftigen	722	260	514	185	250	90	524	189
Schwarzenburg	772	278	535	193	218	78	526	189
Laupen	770	277	553	199	246	89	535	193
Bern	757	273	510	184	242	87	568	204
Fraubrunnen	761	274	554	199	291	105	572	206
Burgdorf	721	260	534	192	270	97	536	193
Mittelland	**783**	**282**	**542**	**195**	**267**	**96**	**568**	**204**
Aarwangen	763	275	546	197	275	99	549	198
Wangen	756	272	553	199	288	104	551	198
Oberaargau	**761**	**274**	**550**	**198**	**282**	**102**	**550**	**198**
Büren	690	248	520	187	265	95	550	198
Biel	610	220	456	164	141	51	470	169
Nidau	780	281	580	209	284	102	591	213
Aarberg	752	271	510	184	275	99	538	194
Erlach	546	197	398	143	188	68	377	136
Seeland	**697**	**251**	**503**	**181**	**247**	**89**	**518**	**186**
Neuenstadt	800	288	560	202	294	106	460	166
Courtelary	673	242	397	143	131	47	361	130
Münster	567	204	363	131	125	45	305	110
Freibergen	374	135	206	74	71	26	212	76
Pruntrut	397	143	260	94	130	47	252	91
Delsberg	530	191	352	127	165	59	314	113
Laufen	633	228	403	145	150	54	408	147
Jura	**510**	**184**	**316**	**114**	**138**	**50**	**289**	**104**
Kanton	**673**	**242**	**427**	**154**	**182**	**66**	**434**	**156**

F. Obsternte im Jahr 1899.

a. Berechnung des Obstertrages pro 1899.

Tab. XV.

Amtsbezirke und Landesteile	Durchschnittlicher Ertrag per tragfähigen Baum in Kilogramm					Gesamtertrag in Kilozentner				
	Äpfel	Birnen	Kirschen	Zwetschgen	Nüsse	Äpfel	Birnen	Kirschen	Zwetschgen	Nüsse
Oberhasle	0,5	1,0	1,3	1,0	1,5	29	28	65	21	40
Interlaken	3,9	7,8	7,9	2,2	1,4	954	1,118	1,519	438	192
Frutigen	1,0	2,5	3,0	0,9	1,5	85	100	426	52	16
Saanen	.	.	.	.	.	.	.	.	.	.
Obersimmenthal	5,0	7,3	.	1,3	.	176	104	.	21	.
Niedersimmenthal	0,3	15,8	10,8	3,7	1,7	50	1,326	2,653	413	49
Thun	1,9	28,8	10,0	3,9	1,4	1,228	8,976	4,259	960	70
Oberland	**2,0**	**18,6**	**8,6**	**2,9**	**1,4**	**2,522**	**11,652**	**8,922**	**1,905**	**367**
Signau	1,7	2,8	0,9	0,3	.	1,284	587	319	21	.
Trachselwald	0,8	32,9	23,1	3,1	.	620	8,599	8,218	234	.
Emmenthal	**1,2**	**19,5**	**12,0**	**1,7**	**.**	**1,904**	**9,186**	**8,537**	**255**	**.**
Konolfingen	0,8	33,6	10,1	5,5	0,8	767	9,851	4,541	805	18
Seftigen	2,2	25,8	8,9	7,7	3,7	1,206	4,563	2,390	1,904	125
Schwarzenburg	.	3,0	0,8	0,3	.	.	285	131	18	.
Laupen	0,4	18,5	9,3	3,0	2,6	105	1,667	1,142	375	59
Bern	7,3	19,8	7,1	11,0	2,0	5,702	4,250	2,052	2,283	68
Fraubrunnen	1,6	16,0	11,0	7,9	8,5	672	1,001	928	642	114
Burgdorf	2,0	27,5	8,9	10,2	9,7	1,678	5,314	2,629	949	204
Mittelland	**2,7**	**24,1**	**8,3**	**7,3**	**4,0**	**10,130**	**26,931**	**13,813**	**6,976**	**588**
Aarwangen	1,2	10,8	14,0	7,0	11,8	908	2,220	4,999	668	284
Wangen	0,4	7,3	12,0	9,4	5,4	231	891	3,266	1,468	189
Oberaargau	**0,8**	**9,5**	**13,0**	**8,5**	**8,0**	**1,139**	**3,111**	**8,265**	**2,136**	**473**
Büren	1,8	16,3	3,8	6,3	13,7	494	1,058	320	742	320
Biel	1,7	6,7	8,3	5,0	13,3	70	91	159	150	101
Nidau	7,0	12,3	8,2	14,9	7,8	1,953	1,151	1,607	2,858	278
Aarberg	3,4	13,8	3,3	6,1	7,4	1,518	1,843	659	1,275	245
Erlach	1,0	10,0	13,0	18,0	8,4	155	371	561	2,269	201
Seeland	**3,5**	**13,2**	**6,1**	**10,8**	**9,3**	**4,190**	**4,514**	**3,306**	**7,294**	**1,145**
Neuenstadt	.	.	.	.	.	.	.	.	.	.
Courtelary	0,4	1,3	1,8	2,7	.	33	30	114	269	.
Münster	1,6	2,5	0,8	0,3	0,8	321	212	87	58	6
Freibergen	4,1	8,8	0,1	.	.	219	315	10	.	.
Pruntrut	1,4	5,6	4,2	0,3	6,7	482	1,139	1,068	82	220
Delsberg	11,3	9,3	5,9	2,8	3,5	3,216	1,342	1,081	659	66
Laufen	0,5	1,0	8,0	.	4,0	67	58	741	.	64
Jura	**4,0**	**5,5**	**4,3**	**1,3**	**4,7**	**4,338**	**3,096**	**3,101**	**1,068**	**356**
Kanton	**2,4**	**17,0**	**8,6**	**5,6**	**4,3**	**24,223**	**58,490**	**45,944**	**19,634**	**2,929**

F. Obsternte im Jahr 1899.

b. Preise und Geldwert des Obstertrages pro 1899.

Tab. XVI.

Landesteile	Preise für Wirtschaftsobst pro 100 Kilos				
	Äpfel	Birnen	Kirschen	Zwetschgen	Nüsse
	Fr.	Fr.	Fr.	Fr.	Fr.
Oberland	24,3	14,1	31,1	27,5	34,8
Emmenthal	26	12,6	33,8	35	.
Mittelland	30,9	15,8	38	28,2	28,2
Oberaargau	26,3	20,8	35,7	23,8	29,7
Seeland	27,6	23,2	39,3	29,5	32,5
Jura	23,3	23,1	35,3	29,3	30,7
Kanton	26,1	18,3	35,3	28,9	31,2

Landesteile	Geldwert des Obstertrages					Gesamtwert
	Äpfel	Birnen	Kirschen	Zwetschgen	Nüsse	
	Fr.	Fr.	Fr.	Fr.	Fr.	Fr.
Oberland	61,285	164,293	277,474	52,388	12,772	568,212
Emmenthal	49,504	115,744	288,551	8,925	.	462,724
Mittelland	313,017	425,510	524,894	196,723	16,582	1,476,726
Oberaargau	29,956	64,709	295,061	50,937	14,048	454,711
Seeland	115,644	104,725	129,926	215,173	37,213	602,681
Jura	101,075	72,137	109,465	31,292	10,929	324,898
Kanton	670,481	947,118	1,625,371	555,438	91,544	3,889,952

F. Obsternte im Jahr 1899.

c. Obsthandel und Mostbereitung im Jahr 1899.

Tab. XVII.

Amtsbezirke und Landesteile	Im Handel wurden verkauft Doppelzentner						Es wurde Most bereitet Hektoliter
	Äpfel	Birnen	Kirschen	Zwetschgen	Baumnüsse	Zusammen	
Oberhasle	10	15	.	.	.	25	.
Interlaken	64,5	89	17	7	5	182,5	9,5
Frutigen	4	10	50	8	1	73	.
Saanen	.	.	.	.	.	.	.
Obersimmenthal	.	.	.	.	.	.	.
Niedersimmenthal	4	40	80	3	.	127	7,5
Thun	119	726	177	52	.	1,074	95
Oberland	**201,5**	**880**	**324**	**70**	**6**	**1,481,5**	**112**
Signau	50	.	.	.	.	50	.
Trachselwald	.	615	50	.	.	665	145
Emmenthal	**50**	**615**	**50**	**.**	**.**	**715**	**145**
Konolfingen	24	288	45	11	.	368	27
Seftigen	131	262	114	102	2	611	310
Schwarzenburg	.	.	.	.	.	.	208
Laupen	2	48	22	11	.	83	.
Bern	.	174	43	61	.	278	12
Fraubrunnen	163	49	67	24	16	319	9
Burgdorf	69,5	40	82	2	.	193,5	4
Mittelland	**389,5**	**861**	**373**	**211**	**18**	**1,852,5**	**570**
Aarwangen	90	194	130	6	2	422	20
Wangen	55	25	65	200	40	385	10
Oberaargau	**145**	**219**	**195**	**206**	**42**	**807**	**30**
Büren	.	3	.	10	.	13	.
Biel	.	.	.	.	.	.	.
Nidau	221	173	233	118,5	10	755,5	3
Marberg	.	4	301	1,5	3	309,5	.
Erlach	43	42	72	80	31	268	.
Seeland	**264**	**222**	**606**	**210**	**44**	**1,346**	**3**
Neuenstadt	.	.	.	.	.	.	.
Courtelary	.	.	13	30	.	43	.
Münster	.	2	.	.	.	2	.
Freibergen	.	.	.	.	.	.	.
Pruntrut	.	.	22	.	.	22	2
Delsberg	40	40	40	60	25	205	.
Laufen	.	.	160	.	.	160	.
Jura	**40**	**42**	**235**	**90**	**25**	**432**	**2**
Kanton	**1,090**	**2,839**	**1,783**	**787**	**135**	**6,634**	**862**
Geldwert in Franken	28,776	51,954	59,731	22,744	4212	167,417	[1])17,240

[1]) Nach angenommenem Ansatz von Fr. 20 per Hektoliter.

C. Wein-Ernte

a. Anbau, Ertrag und

Tab. XVIII.

Gemeinden	Rebenbesitzer	Anbaufläche			Wein-Ertrag			
		für Weißen	für Roten	im ganzen	Weißer	Roter	im ganzen	per Hektar
	Zahl	Hekt.	Hekt.	Hekt.	Hl.	Hl.	Hl.	Hl.
Amt Biel.								
1. Biel	160	27,00	.	27,00	900	.	900	33,33
2. Bözingen	100	11,35	.	11,35	554,4	.	554,4	48,85
3. Vingelz	29	15,48	0,27	15,75	516	2,4	518,4	32,92
Amt Büren.								
4. Dotzigen	5	0,32	.	0,32	5,6	.	5,6	17,50
5. Lengnau	61	3,87	.	3,87	129	.	129	33,33
6. Meinisberg	68	4,50	.	4,50	225	.	225	50,00
7. Pieterlen	53	4,50	.	4,50	120	.	120	26,67
Amt Erlach.								
8. Brüttelen	280	[1])16,11	.	16,11	179	.	179	11,11
9. Erlach	258	44,55	0,63	45,18	1485	16,8	1501,8	33,24
10. Finsterhennen	55	.	2,50	2,50	.	11	11	4,40
11. Gals	55	3,82	.	3,82	42,5	.	42,5	11,13
12. Gampelen	147	21,08	0,36	21,44	281	5,6	286,6	13,37
13. Gäserz	50	2,25	1,35	3,60	75	36	111	30,83
14. Ins	270	47,25	4,50	51,75	1575	50	1625	31,40
15. Lüscherz	72	7,02	.	7,02	124,8	.	124,8	17,78
16. Müntschemier	75	3,73	1,13	4,86	66,4	20	86,4	17,78
17. Siselen	43	0,88	0,31	1,19	23,4	5,6	29	24,37
18. Treiten	32	1,80	1,13	2,93	16	5	21	7,17
19. Tschugg	175	37,12	0,36	37,48	1237,5	8	1245,5	33,23
20. Vinelz	46	7,65	0,18	7,83	340	6	346	44,19
Amt Laufen.								
21. Duggingen	70	6,52	.	6,52	72,5	.	72,5	11,12
22. Grellingen	64	6,66	.	6,66	65,5	.	65,5	9,83
Amt Laupen.								
23. Münchenwyler	6	0,72	.	0,72	4	.	4	5,56

[1]) Gemischt.

im Jahr 1899.

Geldwert pro 1899.

Preise per Hektoliter		Geldwert				Kapitalwert der Reben	Gemeinden
Weißer	Roter	Weißer	Roter	im ganzen	per Hektar		
Fr.	Fr.	Fr.	Fr.	Fr.	Fr.	Fr.	
							Amt Biel.
35	.	31,500	.	31,500	1167	c. 150,000	1. Biel.
26	.	14,414	.	14,414	1270	48,000	2. Bözingen.
38	70	19,608	168	19,776	1256	180,000	3. Vingelz.
							Amt Büren.
?	.	200	.	200	625	1,440	4. Dotzigen.
33	.	4,257	.	4,257	1100	10,000	5. Lengnau.
35	.	7,875	.	7,875	1750	15,000	6. Meinisberg.
39	.	4,680	.	4,680	1040	10,000	7. Pieterlen.
							Amt Erlach.
?	.	6,945	.	6,945	431	26,250	8. Brüttelen.
35	47	51,975	790	52,765	1168	251,150	9. Erlach.
.	?	.	636	636	254	[1]) 5,000	10. Finsterhennen.
35	.	1,488	.	1,488	390	18,000	11. Gals.
45	70	12,645	392	13,037	608	75,000	12. Gampelen.
45	70	3,375	2520	5,895	1638	18,000	13. Gäserz.
40	50	63,000	2500	65,500	1266	300,000	14. Ins.
40	.	4,992	.	4,992	711	23,000	15. Lüscherz.
?	?	2,576	1156	3,732	768	4,800	16. Müntschemier.
?	?	908	324	1,232	1035	7,000	17. Siselen.
?	?	621	289	910	311	3,500	18. Treiten.
35	50	43,313	400	43,713	1166	200,000	19. Tschugg.
35	60	11,900	360	12,260	1566	40,000	20. Vinelz.
							Amt Lausen.
40	.	2,900	.	2,900	445	10,080	21. Duggingen.
40	.	2,620	.	2,620	393	13,200	22. Grellingen.
							Amt Laupen.
40	.	160	.	160	222	2,320	23. Münchenwyler.

[1]) Nach frühern Angaben.

G. Wein-Ernte

a. Anbau, Ertrag und

Tab. XVIII. (Fortsetzung.)

Gemeinden	Rebenbesitzer	Anbaufläche			Wein-Ertrag			
		für Weißen	für Roten	im ganzen	Weißer	Roter	im ganzen	per Hektar
	Zahl	Hekt.	Hekt.	Hekt.	Hl.	Hl.	Hl.	Hl.
Amt Neuenstadt.								
24. Neuenstadt . . .	332	148,27	0,45	148,72	4,119	7,5	4,126,5	27,74
Amt Nidau.								
25. Bellmund . . .	31	2,97	.	2,97	132	.	132	44,44
26. Bühl	32	2,50	.	2,50	55	.	55	22,00
27. Jens	25	2,25	.	2,25	50	.	50	22,22
28. Ipsach	19	1,24	.	1,24	28	.	28	22,58
29. Ligerz	298	61,21	0,72	61,93	3,060	13	3,073	49,62
30. Madretsch . . .	40	2,93	.	2,93	65	.	65	22,18
31. Merzligen [1]) . .	.	.	.	.	.	.	.	.
32. Studen	6	0,36	.	0,36	5,6	.	5,6	15,56
33. Sutz-Lattrigen . .	13	0,72	.	0,72	8	.	8	11,11
34. Täuffelen-Gerolfingen	11	0,90	.	0,90	8	.	8	8,89
35. Tüscherz-Alfermee .	73	36,90	0,45	37,35	2,214	13,5	2,227,5	59,64
36. Twann	195	60,75	0,67	61,42	3,375	15	3,390	55,36
37. Walperswyl . .	34	2,25	0,22	2,47	45	3	48	19,43
Amt Niedersimmenthal.								
38. Spiez	65	6,75	0,31	7,06	330	.	330	46,74
Amt Thun.								
39. Goldiwyl . . .	2	0,10	.	0,10	?	.	?	.
40. Hilterfingen . .	2	0,13	.	0,13	5	.	5	38,46
41. Oberhofen . . .	15	3,60	0,45	4,05	56	6	62	15,31
42. Sigriswyl . . .	100	4,95	0,18	5,13	132	1,6	133,6	26,04
43. Steffisburg . . .	4	0,45	.	0,45	15	.	15	33,33
Kanton	3471	613,41	16,17	629,58	21,740,2	226,0	21,966,2	34,89

[1]) Keine Reben mehr.

im Jahr 1899.

Geldwert pro 1899.

Preise per Hektoliter		Geldwert				Kapitalwert der Reben	Gemeinden
Weißer	Roter	Weißer	Roter	im ganzen	per Hektar		
Fr.	Fr.	Fr.	Fr.	Fr.	Fr.	Fr.	
							Amt Neuenstadt.
43	100	177,117	750	177,867	1,196	1,100,000	24. Neuenstadt.
							Amt Nidau.
?	.	5,333	.	5,333	1,796	19,800	25. Bellmund.
?	.	2,222	.	2,222	889	[1] 10,000	26. Bühl.
?	.	2,020	.	2,020	898	7,500	27. Jens.
?	.	1,131	.	1,131	912	9,000	28. Ipsach.
42	65	128,520	845	129,365	2,089	688,000	29. Ligerz.
45	.	2,925	.	2,925	998	16,250	30. Madretsch.
.	.	.	.	.	.	.	31. Merzligen.
?	.	226	.	226	628	[1] 1,800	32. Studen.
30	.	240	.	240	333	1,500	33. Sutz-Lattrigen.
?	.	323	.	323	359	5,050	34. Täuffelen-Gerolfingen.
42	70	92,988	945	93,933	2,512	498,000	35. Tüscherz-Alfermee.
43	80	145,125	1,200	146,325	2,366	819,000	36. Twann.
?	?	1,818	215	2,033	823	10,600	37. Walperswyl.
							Amt Niedersimmenthal.
37,5	.	12,375	.	12,375	1,753	50,000	38. Spiez.
							Amt Thun.
.	.	.	.	.	.	?	39. Goldiwyl.
?	.	.	.	.	.	1,300	40. Hilterfingen.
40	50	2,240	300	2,540	627	30,000	41. Oberhofen.
35	55	4,620	88	4,708	918	20,000	42. Sigriswyl.
35	.	525	.	525	1,167	5,000	43. Steffisburg.
40,1	**61,4**	**871,700**	**13,878**	**885,578**	**1,407**	**4,704,540**	Kanton.

[1] Nach frühern Angaben.

G. Wein-Ernte im Jahre 1899.

b. Kaufpreise, Gesamt- und Durchschnittswert der Reben, Kulturkosten und Ernteschädigungen pro 1899.

Tab. XIX.

Gemeinden	Kaufpreise der Reben per Mannwerk: Beste	Mittlere	Geringe	Gesamtwert	Durchschnittswert per Hektar	Taxation der Weinernte: *qualitativ	*quantitativ	Kulturkosten per Mannwerk	Kauflust	Bemerkungen über Ernteschädigungen, Witt einflüsse ꝛc.
	Fr.	Fr.	Fr.	Fr.	Fr.					
Amt Biel.										
1. Biel	300	200	100	150,000	5,556	2	3	c. 60	wenig	Ohne die vielen und kühlen Reg vor und während der Weinlese pro 1899 einen Prima-Wein er trotzdem sich die Triebe im Früh zeigten, als im Vorjahr. De und heißen Sommers wegen Falschmehltau wenig Schaden dafür hat alles Bekämpfen de wenig gefruchtet, solches aber ganz bedeutenden Schaden ange
2. Bözingen	400	300	150	48,000	4,229	2	3	33	keine	Maifrost und Näße.
3. Vingelz	800	500	300	180,000	11,428	2	3	50	gering	Es zeigten sich wiederum die Reb falsches Mehltau und Oïdium konnte durch Bespritzen erfolgrei werden, dagegen hat letzteres seh da man eine wirksame Betäm nicht kennt.
Amt Büren.										
4. Dotzigen	?	?	?	1,440	4,500	2	3	50	keine	—
5. Lengnau	150	100	60	10,000	2,584	2	3	34	keine	Die naßkalte Witterung im Frü auf die Samenentwicklung seh eingewirkt. Vor- und im Nachl die Witterung durchaus günstig
6. Meinisberg	200	150	100	15,000	3,333	2	2	40	gut	—
7. Pieterlen	140	100	60	10,000	2,222	2	3	c. 45	wenig	Es zeigte sich nur vereinzeltes, weniges Auftreten des ächten welches sich durch die Bespritzun beaubrühe nicht bekämpfen läß was schlechte Witterung im brachte Traubensäule. Großen haben die Wespen angerichtet, we haft die reifsten Trauben befiel
Amt Erlach.										
8. Brüttelen	200	150	50	26,250	1,629	2	4	40	schlecht	—

*) Sehr gut = 1. Gut = 2. Mittelmäßig = 3. Schlecht = 4.

G. Wein-Ernte im Jahre 1899.

b. Kaufpreise, Gesamt- und Durchschnittswert der Reben, Kulturkosten und Ernteschädigungen pro 1899.

(Fortsetzung).

meinden	Kaufpreise der Reben per Mannwerk: Beste	Mittlere	Geringe	Gesamtwert	Durchschnittswert per Hektar	Taxation der Weinernte: qualitativ	quantitativ	Kulturkosten per Mannwerk	Kauflust	Bemerkungen über Ernteschädigungen, Witterungseinflüsse ꝛc.
	Fr.	Fr.	Fr.	Fr.	Fr.					
ach	420	230	120	251,150	5,559	2	4	47	keine	Die Reben zeigten im abgelaufenen Jahre ein frisches, fröhliches Wachstum, leider aber auch die Schmarotzer an denselben. Die Sämlinge zeigten sich der ersten Entwicklung nicht in Massen, doch waren für eine gute Ernte genug vorhanden, und es gediehen dieselben bis nach der Blüte, wo dann das Oidium sich stark bemerkbar machte, ausgezeichnet. Durch die besagte Krankheit sind schließlich im Durchschnitt ⅔ der erhofften Weinernte zu Grunde gegangen. Der falsche Mehltau, welcher sich auch zeigte, konnte wirksam bekämpft werden.
sterhennen . .	?	?	?	[1]) 5,000	2,000	2	3	?	keine	Der Blütenansatz war geringer als letztes Jahr. Statt sich mit mühsamer Rebenarbeit zu plagen, die wenig oder keinen Ertrag abwirft, wenden sich die Leute lieber der Kultur des Mooslandes zu, das viel leichter zu bearbeiten ist und wo größere Rendite erzielt wird. Hiezu wird statt dem einst sehr geschätzten „Rotwein von Finsterhennen" nun „Syanier" oder „Roggen" (Kunstwein von O. Roggen, Murten) getrunken! —
s	250	150	100	18,000	4,712	3	4	40	wenig	—
rpeien . . .	350	100	40	75,000	3,498	2	3	35	(etwas besser)	Ueber Witterungseinflüsse ist nicht gerade viel zu bemerken. Der falsche Mehltau hat auch so ziemlich überwunden werden können, hingegen was den rechten Mehltau (Oidium) anbetrifft, so ist derselbe so stark aufgetreten, daß man wohl den Schaden auf gut 60% des Ertrages anschlagen kann. —
erz	300	200	150	18,000	5,000	1	3	40	(mittelmäßig)	—
. . . . .	400	300	150	300,000	5,797	2	3	35	(zunehmend)	Der Kulturzustand bessert sich von Jahr zu Jahr. Ungünstige Witterung während der Blütezeit hat ⅔ des Ertrags zerstört.
herz	200	150	100	23,000	3,276	2	3	30	gering	—
ntschemier . .	150	100	50	4,800	988	2	3-4	30	keine	Ungünstige, naßkalte Witterung während der Blütezeit wird das Meiste zu dem geringen Ernteausfall beigetragen haben.
ken	?	?	?	7,000	5,800	2	3	27	keine	Einige Reben werden sehr gut gepflegt, andere nicht, weil die Lust zum Weinbau durch langjährige Mißernten verloren ging. Das Wetter war dieses Jahr für die Reben günstig, das Holz konnte gut auswachsen.
ten	100	70	50	3,500	1,195	2	4	30	schlecht	Die Reben sind im Frühjahr erfroren.
ugg . . .	300	200	?	200,000	5,336	3	4	45	schlecht	Schlechte Witterung während der Blütezeit. Der echte Mehltau hat stellenweise sehr stark überhand genommen.

sehr gut = 1. Gut = 2. Mittelmäßig = 3. Schlecht = 4. — [1]) Nach frühern Angaben.

G. Wein-Ernte im Jahre 1899.

b. Kaufpreise, Gesamt- und Durchschnittswert der Reben, Kulturkosten Ernteschädigungen pro 1899.

Tab. XIX (Fortsetzung).

Gemeinden	Kaufpreise der Reben per Mannwerk: Beste	Mittlere	Geringe	Gesamtwert	Durchschnittswert per Hektar	Taxation der Weinernte: qualitativ	quantitativ	Kulturkosten per Mannwerk	Kauflust	Bemerkungen über Ernteschädigungen, Einflüsse
	Fr.	Fr.	Fr.	Fr.	Fr.					
20. Vinelz	275	200	150	40,000	5,109	2	3	30	keine	Die Trockenheit während [illegible] und September hat den [illegible] tau oder Oidium sehr [illegible] dessen große Ernteschäd[illegible]
Amt Laufen.										
21. Duggingen	75	.	.	10,080	1,546	2	3	23	schwach	—
22. Grellingen	110	90	70	13,200	1,982	2	4	45	keine	Die günstige Sommerwit[illegible] hauptsächlich den Holzwu[illegible] Herbstwitterung ließ ihn [illegible] gelangen; auf gute Du[illegible] halten die außerordentli[illegible] verhältnisse den besten [illegible]
Amt Laupen.										
23. Münchenwyler	?	?	?	2,320	3,222	2	4	20	keine	Die Weinernte erlitt ein[illegible] durch naßkalte Witterun[illegible] hiesigen Reben werden a[illegible] bald keine mehr sind.
Amt Neuenstadt.										
24. Neuenstadt	500	350	200	1,100,000	7,396	2	3-4	50	(sehr schlecht)	—
Amt Nidau.										
25. Bellmund	400	300	200	19,800	6,667	3	3	50	keine	—
26. Bühl	?	?	?	[1]) 10,000	4,000	2	3	25	keine	Bedeutende Ernteschädigun[illegible] Falschmehltau nicht geh[illegible]
27. Jens	.	200	100	7,500	3,333	3	3	30	schlecht	—
28. Ipsach	350	300	200	9,000	7,258	2	3	?	gering	—
29. Ligerz	700	500	300	688,000	11,111	2	3-4	55	gering	Infolge Auftreten des Ä[illegible] Mehltaues ist der Ertrag [illegible] gesunken, besonders ersta[illegible] ist schädigend aufgetreten [illegible] mit dem einzigen dis da[illegible] tel (gemahlener Schwefe[illegible]
30. Wavrelich	300	250	200	16,250	5,563	2	3	20	keine	—
31. Merligen	.	.	.	.	.	.	.	.	.	Die Reben sind hier zum [illegible] gerottet und werden bei [illegible] erstellten Neuanlage des [illegible] siers als solche abgeschr[illegible]

[illegible] = 1. Gut = 2. Mittelmäßig = 3. Schlecht = 4. — [1]) Nach frühern Angaben.

6. Wein-Ernte im Jahre 1899.

Kaufpreise, Gesamt- und Durchschnittswert der Reben, Kulturkosten und Ernteschädigungen pro 1899.

...ersetzung).

...inden	Kaufpreise der Reben per Mannwerk: Beste	Mittlere	Geringe	Gesamtwert	Durchschnittswert per Hektare	Taxation der Weinernte: qualitativ	quantitativ	Kulturkosten per Mannwerk	Kauflust	Bemerkungen über Ernteschädigungen, Witterungseinflüsse ꝛc.
	Fr.	Fr.	Fr.	Fr.	Fr.					
...t	?	?	?	[1]) 1,800	5,000	2	3	20	keine	—
...ttrigen . .	100	60	40	1,500	2,083	3	3	40	keine	—
...ten-Gerol-										
...t	300	250	200	5,050	5,611	3	3	15	gering	—
...rz-Alfermée	800	600	350	498,000	13,333	2	3	30	keine	Die Witterungsverhältnisse waren gut. Leider haben sich wieder und zwar in vermehrtem Maße die beiden Krankheiten: ächter und falscher Mehltau recht fühlbar gemacht.
...t	800	600	400	819,000	13,334	2	3	55	keine	Der Kulturzustand der Reben ist gegenwärtig gut. Im Juli verursachte ein heftiges Gewitter durch Verschwemmung der Erde in den Weinbergen bedeutenden Schaden. An Hagelentschädigung wurden in der hiesigen Gemeinde bezahlt Fr. 1011.20. Leider werden von der schweizer. Hagelversicherung so hohe Prämien verlangt, daß die Versicherung der Reben immer mehr zur Unmöglichkeit wird.
...rswyl . .	300	200	100	10,600	4,291	2	3-4	30	gering	—
...mt ...mmenthal.										
. . . . .	500	250	200	50,000	7,082	2	3	38	keine	Die öftern Niederschläge während der Blütezeit hat das Quantum sehr beeinträchtigt, besonders beim Rothen und Gutedel.
Thun.										
...wyl . . .	.	.	.	.	.	.	.	.	.	Der Weinbau ist hier soviel als erloschen. Der kleine Ertrag wird von den Eigentümern mehr gegessen als zu Wein fabriziert.
...ingen . .	?	?	?	1,300	10,000	2	3	?	keine	Der Kulturzustand ist normal.
...ofen . . .	375	275	175	30,000	7,407	3	3	?	wenig	—
...wyl . . .	280	180	80	20,000	3,899	2-3	3	25	keine	Die diesjährige Weinernte ist namentlich in denjenigen Reben, welche nicht wiederholt bespritzt wurden, durch den falschen Mehltau geschädigt worden. Auch durch die im Herbst sehr zahlreich auftretenden Amseln und Drosseln wird durch Wegfressen der reifenden Traubenbeeren erheblichen Schaden verursacht. Der Kulturzustand ist im allgemeinen ein ziemlich vernachlässigter.
...burg . .	500	370	?	5,000	11,111	1	2	23	gering	Der Kulturzustand ist wieder gut. Der falsche Mehltau verliert sich nach und nach, dagegen verspürt man nun etwas vom ächten Mehltau, jedenfalls von der Trockene herrührend.
Kanton	**341**	**263**	**140**	**4,704,540**	**7,473**	**2,1**	**3,3**	**36,5**		

...gut = 1. Gut = 2. Mittelmäßig = 3. Schlecht = 4. — [1]) Nach frühern Angaben.

G. Wein-Ernte im Jahr 1899.

c. Rentabilitätsrechnung der Wein-Ernte pro 1899.

a. Absolute Ergebnisse.

Tab. XX.

Amtsbezirke (resp. Weinbaugegend)	Anbaufläche in		Weinertrag	Durchschnittspreis per Hektoliter		Geldwert	Kaufpreise per Mannwerk für			Kapitalwert des Reblandes
	Mannwerk	Hektaren		Weißer	Roter		beste Reben	mittlere Reben	geringe Reben	
			Hektoliter	Fr.	Fr.	Fr.	Fr.	Fr.	Fr.	Fr.
Biel	1,202	54,10	1,972,8	33	70	65,690	500	333	183	378,000
Büren	293	13,19	479,6	35,7	.	17,012	163	117	73	36,440
Erlach	4,571	205,71	5,609,6	38,8	57,8	213,105	268	168	96	971,700
Laufen	293	13,18	138	40	.	5,520	93	90	70	23,280
Laupen	16	0,72	4	40	.	160	?	?	?	2,320
Neuenstadt	3,305	148,72	4,126,8	43	100	177,867	500	350	200	1,100,000
Nidau	3,934	177,04	9,090,1	40,4	71,7	386,076	450	326	209	2,086,500
Thun mit Spiez	376	16,92	545,6	36,9	52,3	20,148	414	269	149	106,300
Kanton	**13,990**	**629,38**	**21,966,2**	**40,1**	**61,4**	**885,578**	**341**	**236**	**140**	**4,704,540**

b. Relative Ergebnisse.

Amtsbezirke (resp. Weinbaugegend)	Wein-Ertrag		Geldwert		Kulturkosten		Kapitalwert		Netto-Ertrag (bezw. Verlust —)		
	per Mannwerk	per Hektar	per Mannwerk	per Hektar	per Mannwerk	per Hektar	per Mannwerk	per Hektar	per Mannwerk	per Hektar	per 100 Fr. Kapital
	Hl.	Hl.	Fr.	Fr.	Fr.	Fr.	Fr.	Fr.	Fr.	Fr.	Fr.
Biel	1,64	36,47	54,6	1,214	47,7	1,060	314	6,987	+ 6,9	+ 154	+ 2,1
Büren	1,64	36,36	58,1	1,290	42,3	940	124	2,763	+ 15,8	+ 350	+ 12,7
Erlach	1,23	27,87	46,7	1,036	35,8	795	213	4,724	+ 10,9	+ 241	+ 5,1
Laufen	0,47	10,47	18,9	419	34,0	755	79	1,766	— 15,1	— 336	— 19,6
Laupen	0,25	5,56	10,0	222	20,0	444	145	3,222	— 10,0	— 222	— 6,9
Neuenstadt	1,25	27,74	53,8	1,196	50,0	1,111	333	7,396	+ 3,8	+ 85	+ 1,1
Nidau	2,31	51,35	98,1	2,181	33,6	747	530	11,785	+ 64,5	+1,434	+ 12,2
Thun mit Spiez	1,45	32,25	53,6	1,191	28,7	638	283	6,283	+ 24,9	+ 553	+ 8,8
Kanton	**1,57**	**34,89**	**63,3**	**1,407**	**36,5**	**811**	**336**	**7,473**	**+ 26,8**	**+ 596**	**+ 8,0**

Landesteile	Geldwert[1]) in Franken								
	des Getreides	der Hackfrüchte	des Kunstfutters	der Handelspflanzen	der Gemüse und Hülsenfrüchte	des Wiesenertrages	des Weines	des Obstes	im ganzen
Oberland	1,387,620	2,230,960	2,424,813	105,607	711,240	14,539,808	20,148	568,212	21,988,408
Emmenthal . . .	1,680,850	1,072,608	4,796,365	113,771	549,364	3,468,746	.	462,724	12,144,428
Mittelland . . .	7,577,705	6,500,038	15,853,056	467,169	1,437,955	11,536,722	160	1,476,726	44,849,531
Oberaargau . . .	1,939,183	2,033,858	3,344,949	82,976	380,633	2,817,702	.	454,711	11,054,012
Seeland	2,729,134	3,338,616	3,226,247	101,177	551,422	5,741,630	681,883	602,681	16,972,790
Jura	4,343,463	3,393,382	3,160,657	110,869	913,935	10,576,631	183,387	324,898	23,007,222
Kanton	**19,657,955**	**18,569,462**	**32,806,087**	**981,569**	**4,544,549**	**48,681,239**	**885,578**	**3,889,952**	**130,016,391**

b. Vergleichung des Geldwertes der geernteten Produkte von 1885—1899[1])

Im Jahr 1885	24,727,107	18,165,678	37,449,971	813,762	3,500,000	46,732,620	1,391,163	8,337,102	141,117,403
„ „ 1886	23,787,672	16,611,083	30,410,096	764,027	3,500,000	43,512,970	1,145,553	5,558,068	125,289,469
„ „ 1887	22,381,004	17,029,794	35,074,720	769,691	3,427,722	46,273,193	473,656	5,207,106	130,636,886
„ „ 1888	22,422,726	15,297,320	32,957,878	718,077	3,850,488	47,377,342	551,212	16,716,789	139,891,832
„ „ 1889	19,809,819	15,010,772	30,259,244	637,191	3,862,795	41,292,758	742,616	4,407,459	116,022,654
„ „ 1890	22,345,888	17,095,073	24,002,119	901,366	4,584,445	34,977,501	982,839	15,261,574	120,150,805
„ „ 1891	22,955,536	15,996,899	25,198,061	966,552	5,017,472	40,002,499	197,800	7,559,702	117,894,521
„ „ 1892	23,064,288	17,984,529	33,221,709	924,140	4,954,508	51,585,879	577,860	16,545,250	148,858,163
„ „ 1893	19,921,793	21,845,158	28,499,578	775,249	5,065,393	48,100,299	1,212,628	7,026,298	132,446,396
„ „ 1894	17,616,643	15,644,825	22,147,945	1,093,529	4,595,616	36,746,950	849,949	9,861,641	108,557,098
„ „ 1895	15,660,787	16,139,354	25,553,327	943,938	4,607,514	39,158,268	1,083,700	6,908,575	110,055,463
„ „ 1896	14,784,240	13,963,359	26,050,696	832,851	4,175,972	40,375,128	702,816	8,294,073	109,179,135
„ „ 1897	19,613,055	16,277,434	29,255,327	1,015,857	4,357,176	45,796,602	598,420	2,979,928	119,893,799
„ „ 1898	20,233,305	17,992,980	30,016,853	896,149	4,602,463	44,816,825	1,265,791	14,573,931	134,398,297
„ „ 1899	19,657,955	18,569,462	32,806,087	981,569	4,544,549	48,681,239	885,578	3,889,952	130,016,391
Durchschnitt der 15 Jahre 1885—1899	20,598,787	16,908,248	29,526,907	868,930	4,309,741	43,695,338	844,105	8,875,163	125,627,219
In %	16,42	13,45	23,50	0,69	3,43	34,78	0,67	7,06	100

[1]) Hierunter ist natürlich nur der Rohwert der Bodenproduktion (abgesehen von dem Ertrag der Weiden und Alpen, der Viehzucht und Milchwirtschaft, sowie von den wirklichen Betriebsresultaten der Landwirtschaft überhaupt) verstanden.

[illegible] Ernteergebnisse pro 1899.

[illegible]	[illegible]	Durchschnittsertrag in Hl.	Gesamtertrag in Doppelzentnern	Durchschnittspreise per Doppelzentner	Geldw[illegible] im ganzen
				Fr.	Fr.
[illegible]	[illegible]	K 16,2	184,305	18,8	3,462,773
	[illegible]	S 29,8	337,950	4,7	1,594,047
	[illegible]	K 20,5	283,031	14,1	3,994,658
	[illegible]	S 30,5	421,979	5,1	2,162,823
	[illegible]	K 16,7	126,981	15,6	1,964,343
	[illegible]	S 35,7	271,634	6,0	1,615,593
	[illegible]	K 14,0	32,702	15,8	518,045
	[illegible]	S 18,7	44,054	4,0	175,113
	[illegible]	K 17,4	188,206	16,6	3,125,036
	[illegible]	S 23,5	254,008	4,1	1,045,524
	[illegible]	K 17,7	815,225	16,7	13,064,855
[illegible]	[illegible]	S 28,9	1,329,625	5,0	6,593,100
[illegible]	[illegible]	151,9	3,226,753	4,8	15,326,376
	[illegible]	233,0	881,232	2,6	2,297,925
	[illegible]	75,2	87,178	5,4	474,130
		.	18,752		98,460
		.	44,579	2,2	97,324
	[illegible]	350,0	131,069	2,1	275,247
[illegible]	[illegible]	.	.	.	18,569,462
[illegible]	[illegible]	68,2	2,119,576	7,9	16,937,488
	[illegible]	77,1	1,303,511		10,296,043
	[illegible]	66,8	161,644		1,239,487
	[illegible]	59,5	433,225		3,350,373
	[illegible]	54,2	66,692		533,221
		.	56,705		449,475
[illegible]	[illegible]	69,5	4,141,353	.	32,806,087
[illegible]	[illegible]	Ertrag p. Are Vierling 8,2 = 25 Köpfe	[2] 790,087	p. Vierling 3,2 = 25 Köpfe	2,488,915
	[illegible]	166 Kilo	47,263	20	945,260
	[illegible]	2,9 } Viertel	[3] 109,263	4,1 } Viertel	447,538
	[illegible]	3,1 } = 15 Lit.	[3] 173,839	3,8 } = 15 Lit.	662,836
	[illegible]	13,1 Kilo	1,045,7	38 Cts. per Kilo	33,501
	[illegible]	8,8 „	2,869,9	165 „ per Kilo	450,930
	[illegible]	7,4 „	2,710,2	170 „ per Kilo	455,379
	[illegible]	72,8 „	525,9	47 „ per Kilo	23,795
	[illegible]	12,3 „	299,4	60 „ per Kilo	17,964
[illegible]		.	.	.	5,526,118
[illegible]	[illegible]	Heu, Emd und Herbstgras zusammen			
	[illegible]	81,4	3,003,045	Gutes Heu 8,0	24,845,818
	[illegible]	52,5	2,174,800	Emd 8,7	17,704,684
	[illegible]	27,2	914,289		6,130,737
[illegible]	[illegible]	54,4	6,092,134	8,0	48,681,239
[illegible]	[illegible]	Kilo per tragfähigen Baum			
	[illegible]	2,4	24,223	26,4 } Durchwegs Wirtschaftsobst verstanden	670,481
	[illegible]	17,0	58,490	18,3 }	947,118
	[illegible]	8,6	45,944	35,5 }	1,625,371
	[illegible]	5,6	19,634	28,9 }	555,438
	[illegible]	4,3	2,929	31,2 }	91,544
[illegible]	[illegible]	6,4	151,220	25,7	3,889,952
[illegible]	[illegible]	[illegible]	21,966,[illegible]	40,3	885,578

Ausfuhr der Schweiz an landwirtschaftlichen Produkten im Jahre 1899.

Zusammengestellt nach der Schweiz. Handelsstatistik.

nung der Ware	Einfuhr		Ausfuhr		Mehr-Einfuhr — Mehr-Ausfuhr +	
	Menge	Franken	Menge	Franken	Menge	Franken
I. Vieh.	Stück		Stück		Stück	
	10,348	7,507,113	2,163	1,828,935	— 8,185	— 5,678,178
	44,495	22,028,118	145	53,845	— 44,350	— 21,974,273
	3,874	1,485,400	2,490	1,431,994	— 1,384	— 53,406
aufelt	396	148,105	3,269	1,220,721	+ 2,873	+ 1,072,616
	2,487	892,688	7,925	4,342,943	+ 5,438	+ 3,450,255
	959	230,291	5,223	1,054,189	+ 4,264	+ 823,898
	9,826	864,700	270	27,287	— 9,556	— 837,413
er	1,039	50,184	1,053	37,761	+ 14	— 12,423
er 60 kg	92,908	9,949,623	410	38,153	— 92,498	— 9,911,470
s und mit 60 kg	4,525	191,895	2,629	47,777	— 1,896	— 144,118
	81,411	2,686,028	979	24,747	— 80,432	— 2,661,281
. Fleisch und Fett.	q		q		q	
ch	39,220	5,374,040	15,447	3,110,611	— 23,773	— 2,263,429
ren	27,552	3,214,925	362	86,512	— 27,190	— 3,128,413
malz	30,910	2,359,730	37	4,013	— 30,873	— 2,355,717
n	7,693	2,028,560	367	102,771	— 7,326	— 1,925,789
II. Milchprodukte.						
	9,815	1,383,820	247,153	40,162,891	+ 237,338	+ 38,779,071
	12,980	1,803,300	296	48,526	— 12,684	— 1,754,774
ch	21,208	4,814,547	918	254,990	— 20,290	— 4,559,557
etten, gesalzen, Kunstbutter	16,106	1,660,520	122	16,949	— 15,984	— 1,643,571
e Milch	267	26,700	220,916	20,805,519	+ 220,649	+ 20,778,819
Wildpret und Geflügel.						
	5,056	600,560	148	43,866	— 4,908	— 556,694
Geflügel	24,772	5,381,085	391	116,862	— 24,381	— 5,264,223
Geflügel	7,045	1,048,805	109	21,653	— 6,936	— 1,027,152
	89,342	11,151,724	335	37,368	— 89,007	— 11,114,356
V. Obst und Wein.						
Obst	136,305	4,178,182	30,865	700,266	— 105,440	— 3,477,916
rt 2c.; eingestampfte Früchte						
Destillation	37,393	1,568,705	4,981	252,110	— 32,412	— 1,316,595
Weintrauben zur Wein-						
ung	4,302	95,939	—	—	— 4,302	— 95,939
in Fässern hl	1,238,314	33,566,146	5,581	426,090	— 1,232,733	— 33,140,056
ttelfrüchte und Futtermittel.						
	3,812,620	77,050,768	1,017	21,664	— 3,811,603	— 77,029,104
	932,867	14,686,301	1,274	23,201	— 931,593	— 14,663,100
	641,091	7,820,917	641	9,824	— 640,450	— 7,811,093
	424,607	8,020,151	28,804	871,483	— 395,803	— 7,148,668
	90,657	1,600,590	168	3,037	— 90,489	— 1,597,553
	346,491	2,308,011	10,108	77,758	— 336,383	— 2,230,253
	253,002	1,798,569	24,400	169,554	— 228,602	— 1,629,015
	355,181	1,488,032	3,517	18,274	— 351,664	— 1,469,758
er	285,069	3,826,731	111,391	917,420	— 173,678	— 2,909,311
Samereien, Düngstoffe und Maschinen.						
und Gersaat	8,559	858,980	—	—	— 8,559	— 858,980
, nicht aufgeschlossen	443,481	3,057,826	1,678	18,469	— 441,803	— 3,039,357
aufgeschlossen	241,762	2,421,802	11,554	97,447	— 230,208	— 2,324,355
wirtschaftl. Maschinen	29,217	2,368,567	3,278	355,693	— 25,939	— 2,012,874
		253,598,675		78,883,173		— 174,715,5

Inhaltsverzeichnis.

Landwirtschaftliche Statistik für das Jahr 1899.

A. Text.

	Seite
Einleitung	105
Ueber die Ernte des Jahres 1899 (Getreide, Hackfrüchte, Kunstfutter, verschiedene Pflanzungen, Wiesenbau, Obsternte, Weinernte, Geldwert der gesamten Ernte	106
Hochgewitter und Hagelschaden	114
Landwirtschaftliches Genossenschaftswesen	114
Berichte über den Gang der Ernte, den Einfluß der Witterung auf die verschiedenen Kulturen rc.	115
Verschiedene Bemerkungen, Wünsche und Anregungen betr. Förderung der Landwirtschaft	126

B. Tabellen.

Verzeichnis der seit Ende 1898 neu entstandenen landwirtschaftlichen Vereine und Genossenschaften im Kanton Bern	134
Meteorologische Uebersicht für den Zeitraum von 1888—1899	135
Lufttemperatur im Jahr 1899	136
Niederschläge im Jahr 1899	137
Witterung und Windverteilung im Jahr 1899 der Station Bern	138
Luftdruck, Lufttemperatur u. relative Feuchtigkeit der Station St. Beatenberg pro 1899	139—140
Getreideernte im Jahr 1899:	
Durchschnittserträge der Fruchtarten an Körnern per Hektar u. per Jucharte	141
Durchschnittserträge der Fruchtarten an Stroh per Hektar u. per Jucharte	142
Gesamtertrag der einzelnen Fruchtarten an Körnern und Stroh	143—144
Durchschnittspreise der Getreidearten für Körner und Stroh	145
Hackfrüchte im Jahr 1899:	
Durchschnitts-Ertrag und -Preise der einzelnen Hackfruchtarten	146
Die Ernteschädigungen der Kartoffeln durch Krankheit	147
Gesamtertrag der einzelnen Hackfruchtarten	148
Kunstfutterernte im Jahr 1899:	
Durchschnittsertrag per Hektar und per Jucharte	149
Gesamtertrag des Kunstfutters	150
Verschiedene Pflanzungen im Jahr 1899:	
Durchschnitts- und Gesamterträge der Gemüse- und Hülsenfrüchte	151
Durchschnitts- u. Gesamterträge u. Durchschnittspreise der Handelspflanzen	152
Wiesenbau im Jahr 1899:	
Durchschnittsertrag der Heuernte per Hektar und per Jucharte nebst Futterpreisen im Durchschnitt	153
Gesamtertrag der Heuernte in gutem, mittlerem und geringem Wiesland	154—155
Durchschnittswert der Heuernte per Hektar und per Jucharte	156
Obsternte im Jahr 1899:	
Berechnung des Obstertrages	157
Preise und Geldwert des Obstertrages	158
Obsthandel und Mostbereitung	159
Weinernte im Jahr 1899:	
Anbau, Ertrag und Geldwert	160—163
Kaufpreise, Gesamt- und Durchschnittswert der Reben, Kulturkosten und Ernteschädigungen	164—167
Rentabilitätsrechnung der Weinernte	168
Erntewert (Geldwert der geernteten Produkte nach Landesteilen pro 1899 und Vergleichung des Geldwertes der geernteten Produkte von 1885—1899)	169
Gesamtübersicht der Ernteergebnisse pro 1899	170
Anhang:	
Ein- und Ausfuhr der Schweiz an landwirtschaftlichen Produkten im Jahre 1899	171

Vorrätige statistische Veröffentlichungen.

Beiträge zur Statistik des Kantons Bern, Heft III, 1884.
Statistisches Jahrbuch für den Kanton Bern, Jahrgänge I—XI, 1865—1877.
Hauptergebnisse der Volkszählung vom 1. Dezember 1880.
Zur Statistik der Schulhygiene im Kanton Bern 1879.
Ergebnisse der Gemeinderechnungen im Kanton Bern auf Ende 1880.
Mitteilungen des bernischen statistischen Bureaus (Jahrgang 1883):
Lieferung I: Der Weinbau im Kanton Bern pro 1881/82 (mit einer graphischen Mitteilungsbeilage).
Lieferung II: 1. Stand und Bewegung der Burger und Einsaßen in den Gemeinden von 1850—1880.
2. Bevölkerungsbewegung von 1876—1881.
3. Die außergewöhnlichen Todesfälle von 1878—1882.
Lieferung III: Die Gemeindesteuern im Kanton Bern pro 1882.
Lieferung IV: 1. Die überseeische Auswanderung aus dem Kanton Bern in den Jahren 1878—1883.
2. Statistik der Geistage im Kanton Bern von 1878—1882 (mit zwei graphischen Tabellen).
Mitteilungen des bernischen statistischen Bureaus (Jahrgang 1885):
Lieferung I: 1. Die Weinernte der Jahre 1883 und 1884 im Kanton Bern.
2. Statistik der Milchwirtschaft im Käsereibetrieb des Kantons Bern.
3. Statistik der Sparkassen im Kanton Bern.
Lieferung II: Vergleichende Statistik der Volkszählungsergebnisse betreffend den Kanton Bern.
Lieferung III: 1. Der Holzkonsum im Kanton Bern.
2. Die Hagelschläge seit 1878, speziell von 1882—1885, mit zwei Uebersichtskarten.
Mitteilungen des bernischen statistischen Bureaus (Jahrgang 1886):
Lieferung I: Landwirtschaftliche Statistik für das Jahr 1885.
II: Ergebnisse der Viehzählung im Kanton Bern vom 21. April 1886.
Mitteilungen des bernischen statistischen Bureaus (Jahrgang 1887):
Lieferung I: Landwirtschaftliche Statistik pro 1886.
II: Untersuchungen betreffend die Bevölkerungsbewegung und die wirtschaftlichen Verhältnisse im Jahrzehnt 1876—1886.
Mitteilungen des bernischen statistischen Bureaus (Jahrgang 1888/89):
Lieferung I: Ergebnisse der Obstbaumzählung vom Mai 1888 im Kanton Bern.
(Ed. franç.) Résultats du recensement des arbres fruitiers du mai 1888 (avec une carte) publiés par le Bureau cantonal de statistique.
Lieferung II: Ortschafts-Statistik (auch in französischem Text):
1. Zahl der Wohnhäuser, der Haushaltungen, der wohnhaften und anwesenden Personen in den Ortschaften des Kantons Bern nach der Volkszählung vom 1. Dezember 1888.
2. Die Bevölkerung nach Einwohner- und Kirchgemeinden, festgestellt auf Grund der eidgenössischen Volkszählung vom 1. Dezember 1888.
Lieferung III: Landwirtschaftliche Statistik für die Jahre 1887 und 1888.
Mitteilungen des bernischen statistischen Bureaus (Jahrgang 1890):
Lieferung I: Gewerbehygienestatistik für die Städte Bern, Biel und Thun-Dorf.
II: Grundbesitzstatistik des Kantons Bern nach der Aufnahme vom Jahre 1884.
(Ed. franç.) Statistique de la propriété foncière du canton de Berne d'après le recensement de 1888, publiée par le Bureau cantonal de statistique.
Mitteilungen des bernischen statistischen Bureaus (Jahrgang 1891):
Lieferung I: Die gewerblichen Betriebe und Unternehmungen des Kantons Bern nach der Aufnahme vom November 1889 (auch in französischem Text).
II: Landwirtschaftliche Statistik für die Jahre 1889 und 1890.
(Ed. franç.) Statistique agricole du Jura bernois de 1885—1890.
Mitteilungen des bernischen statistischen Bureaus (Jahrgang 1892):
Lieferung I: Statistik der öffentlichen Krankenpflege im Kanton Bern mit Berücksichtigung auf die Krankenversicherung.
II: Ergebnisse der Bevölkerungs-Statistik des Kantons Bern für den Zeitraum von 1881—1890.
Mitteilungen des bernischen statistischen Bureaus (Jahrgang 1893):
Lieferung I: Bericht über die Verschuldung des Grundbesitzes und deren Ursachen.
II: Landwirtschaftliche Statistik für die Jahre 1891 und 1892 nebst Beilage über Stand und Entwicklung des landwirtschaftlichen Genossenschaftswesens.
Mitteilungen des bernischen statistischen Bureaus (Jahrgang 1894):
Lieferung I: Die gewerblichen Verhältnisse im Kanton Bern nach der Berufs- und Gewerbestatistik.
II: Ueber die Leistungen der organisierten freiwilligen Krankenpflege im Kanton Bern und verwandter Bestrebungen.
III: Statistik der Gemeindesteuern im Kanton Bern pro 1893.
(Ed. franç.) Statistique des impôts communaux dans le canton de Berne en 1893.
Mitteilungen des bernischen statistischen Bureaus (Jahrgang 1895):
Lieferung I: Landwirtschaftliche Statistik für die Jahre 1893 und 1894:
II: Statistik der Milchwirtschaft des Kantons Bern (nebst Verzeichnis der Käsereien).
Mitteilungen des bernischen statistischen Bureaus (Jahrgang 1896):
Lieferung I: Rechnungsergebnisse der laufenden Verwaltung im Ortsgut der Einwohnergemeinden des Kantons Bern.
II: Landwirtschaftliche Statistik für das Jahr 1895.
III: Ergebnisse der Viehzählung im Kanton Bern vom 20. April 1896.
Mitteilungen des bernischen statistischen Bureaus (Jahrgang 1897):
Lieferung I: Landwirtschaftliche Statistik für das Jahr 1896, mit einer graphischen Beilage in Farbendruck.
II: Ergebnisse der Volksabstimmungen im Kanton Bern seit Einführung des Referendums.
Mitteilungen des bernischen statistischen Bureaus (Jahrgang 1898):
Lieferung I: Geschichte und Thätigkeit des statistischen Bureaus des Kantons Bern von 1848—1898. Im Auftrage der Direktion des Innern verfaßt von G. Mühlemann, Vorsteher des kantonalen statistischen Bureaus.
II: Landwirtschaftliche Statistik für das Jahr 1897.
(Ed. franç.) Statistique agricole du Jura bernois de 1891—1897.
Mitteilungen des bernischen statistischen Bureaus (Jahrgang 1899):
Lieferung I: Statistik der Gemeindesteuern im Kanton Bern.
II: Landwirtschaftliche Statistik für das Jahr 1898.
Mitteilungen des bernischen statistischen Bureaus (Jahrgang 1900):
Lieferung I: Allgemeine Statistik des Kantons Bern (als Grundlage zu einem periodischen statistischen Handbuch für den Kanton Bern).

NB. Jede Lieferung ist einzeln käuflich zum Preise von höchstens Fr. 1. 50.

Kommissionsverlag von Schmid & Francke in Bern.

229072

Mitteilungen

des

Bernischen statistischen Bureaus

Jahrgang 1901 — Lieferung I

Inhalt:

Ergebnisse der Steuerstatistik

des Kantons Bern

pro

1899

Bern
Buchdruckerei Obrecht & Käser
1901

Inhaltsverzeichnis.

Ergebnisse der Steuerstatistik pro 1899.

a) Text.

	Pag.
Einleitung	1— 7
Die Ergebnisse und ihre Bedeutung	7— 20

b) Tabellarische Übersichten.

Die Vermögenssteuerpflichtigen, klassifiziert nach der Höhe ihres versteuerten Vermögens, in gemeindeweiser Darstellung . .	21— 55
Die Einkommenssteuerpflichtigen, klassifiziert nach der Höhe ihres versteuerten Einkommens I. und II. Klasse, in gemeindeweiser Darstellung	57— 91
Das Vermögenssteuerkapital* klassifiziert nach der Höhe des versteuerten Rein-Vermögens, in gemeindeweiser Darstellung .	92—125
Das Einkommenssteuerkapital* klassifiziert nach der Höhe des versteuerten Einkommens I. und II. Klasse, in gemeindeweiser Darstellung	126—159
Unterscheidung der Millionäre in juristische und Privatpersonen, desgleichen der Steuerpflichtigen mit über Fr. 40,000 Einkommen I. und II. Klasse, nach Amtsbezirken und Landesteilen dargestellt	56

	Beilage:
Rekapitulations-Übersicht der Vermögenssteuerpflichtigen nach Amtsbezirken und Landesteilen	I u. II
Rekapitulations-Übersicht der Einkommenssteuerpflichtigen nach Amtsbezirken und Landesteilen	
Rekapitulations-Übersicht des Vermögenssteuerkapitals nach Amtsbezirken und Landesteilen	III u. IV
Rekapitulations-Übersicht des Einkommenssteuerkapitals nach Amtsbezirken und Landesteilen	
Die Steuerpflichtigen absolut und relativ in Hauptkategorien dargestellt nach Amtsbezirken und Landesteilen	V u. VI
Das Steuerkapital absolut und relativ in Hauptkategorien dargestellt nach Amtsbezirken und Landesteilen	

* **Anmerkung.** Die gemeindeweise Klassifikation des Vermögens- und Einkommenssteuerkapitals musste Raumes halber durch Verschmelzung einiger Rubriken **reduziert werden**; die bezirksweisen Rekapitulationen dagegen sind, wie übrigens auch die gemeindeweisen Ausweise der Steuerpflichtigen, in der ursprünglichen, detaillierten Klassifikation **gedruckt**. In den Originaltabellen des statistischen Bureau finden sich ausserdem die **Beträge des versteuerten** Vermögens und Einkommens jedes Pflichtigen einzeln aufgeführt, so dass an Hand dieser jede wünschbare Kombination möglich ist.

Mitteilungen

des

Bernischen statistischen Bureaus

Jahrgang 1901 — Lieferung I

Inhalt:

Ergebnisse der Steuerstatistik

des Kantons Bern

pro

1899

Bern

Buchdruckerei Obrecht & Käser

1901

Inhaltsverzeichnis.

THE NEW YORK PUBLIC LIBRARY
229072
ASTOR, LENOX AND TILDEN FOUNDATIONS.
R 190° L

Ergebnisse der Steuerstatistik pro 1899.

a) Text.

	Pag.
Einleitung	1— 7
Die Ergebnisse und ihre Bedeutung	7—20

b) Tabellarische Übersichten.

		Beilage:
Die Vermögenssteuerpflichtigen, klassifiziert nach der Höhe ihres versteuerten Vermögens, in gemeindeweiser Darstellung	21— 55	
Die Einkommenssteuerpflichtigen, klassifiziert nach der Höhe ihres versteuerten Einkommens I. und II. Klasse, in gemeindeweiser Darstellung	57— 91	
Das Vermögenssteuerkapital* klassifiziert nach der Höhe des versteuerten Rein-Vermögens, in gemeindeweiser Darstellung	92—125	
Das Einkommenssteuerkapital* klassifiziert nach der Höhe des versteuerten Einkommens I. und II. Klasse, in gemeindeweiser Darstellung	126—159	
Unterscheidung der Millionäre in juristische und Privatpersonen, desgleichen der Steuerpflichtigen mit über Fr. 40,000 Einkommen I. und II. Klasse, nach Amtsbezirken und Landesteilen dargestellt	56	
Rekapitulations-Übersicht der Vermögenssteuerpflichtigen nach Amtsbezirken und Landesteilen		I u. II
Rekapitulations-Übersicht der Einkommenssteuerpflichtigen nach Amtsbezirken und Landesteilen		
Rekapitulations-Übersicht des Vermögenssteuerkapitals nach Amtsbezirken und Landesteilen		III u. IV
Rekapitulations-Übersicht des Einkommenssteuerkapitals nach Amtsbezirken und Landesteilen		
Die Steuerpflichtigen absolut und relativ in Hauptkategorien dargestellt nach Amtsbezirken und Landesteilen		V u. VI
Das Steuerkapital absolut und relativ in Hauptkategorien dargestellt nach Amtsbezirken und Landesteilen		

* **Anmerkung.** Die gemeindeweise Klassifikation des Vermögens- und Einkommenssteuerkapitals musste Raumes halber durch Verschmelzung einiger Rubriken reduziert werden; die amtsbezirksweisen Rekapitulationen dagegen sind, wie übrigens auch die gemeindeweisen Übersichten der Steuerpflichtigen, in der ursprünglichen, detaillierten Klassifikation gedruckt. In den Originaltabellen des statistischen Bureaus finden sich ausserdem die Beträge des versteuerten Vermögens und Einkommens jedes Pflichtigen einzeln aufgeführt, so dass an Hand derselben jede wünschbare Kombination möglich ist.

Ergebnisse

der

Steuerstatistik pro 1899.

Einleitung.

Anlässlich der im Frühjahr 1900 stattgefundenen Vorberatung des Entwurfes zu einem neuen Steuergesetz machte sich bereits in der Grossratskommission [1] und sodann auch ganz besonders bei der ersten Beratung im Grossen Rate der Mangel einer zweckdienlichen Steuerstatistik dermassen fühlbar, dass die Beratung über das System der Progression bis nach erfolgter Beschaffung der nötigen statistischen Grundlagen verschoben werden musste. Die Regierung, bezw. die Direktionen der Finanzen und des Innern wurden daher vom Grossen Rate in der Maisession 1900 beauftragt, über die praktischen Wirkungen des Steuergesetz-Entwurfs Untersuchungen anzustellen und durch das statistische Bureau die nötigen Erhebungen vornehmen zu lassen. Diesem Auftrag kam die Finanzdirektion, nachdem mit dem Vorsteher des statistischen Bureaus sachbezügliche Besprechungen stattgefunden hatten, mit Kreisschreiben vom 27. Juni 1900 nach, worin die Steuer-

[1] Der Präsident derselben, Hr. *Heller-Bürgi*, hatte bei seinen Vorarbeiten die Notwendigkeit der Vornahme zweckdienlicher statistischer Untersuchungen zur Beurteilung des im Steuergesetz-Entwurf vorgesehenen Systems der Progression richtig erkannt und da die statistischen Grundlagen nicht vorhanden waren, bereits Ende März im Interesse der Förderung der Steuergesetzreform auf Beschaffung des bezüglichen statistischen Materials gedrungen.

registerführer sämtlicher Gemeinden des Kantons um Auszüge aus den Steuerregistern für jeden einzelnen Vermögenssteuerpflichtigen nach einheitlichem Formular angegangen wurden; es geschah dies übrigens, nachdem der Finanzdirektor und der Vorsteher des statistischen Bureaus sich überzeugt hatten, dass die benötigten Einzelangaben betr. die Vermögenssteuerverhältnisse von der kantonalen Steuerverwaltung nicht beschafft werden konnten, weil dieselbe nur im Besitze des Namensregisters sämtlicher Einkommenssteuerpflichtigen, nicht aber eines solchen der Vermögenssteuerpflichtigen war und auch die von der Steuerverwaltung jedes Jahr zusammengestellten summarisch-statistischen Angaben nicht verwendbar waren. Das erwähnte Kreisschreiben hatte folgenden Inhalt:

Bern, den 27. Juni 1900.

Kreisschreiben der Finanzdirektion

an sämtliche

Steuerregisterführer.

Geehrter Herr!

Laut Beschluss des Grossen Rates soll der aus der ersten Beratung desselben hervorgegangene Steuergesetzentwurf einer genauen Prüfung über dessen finanzielle Folgen unterzogen werden. Die dazu nötigen statistischen Grundlagen, insoweit es sich um den Vermögensnachweis der einzelnen Steuerpflichtigen handelt, lassen sich nur durch Auszüge aus den Steuerregistern und Bezugskontrollen der Gemeinden beschaffen.

Zu diesem Zwecke werden Sie ersucht, für jeden Steuerpflichtigen, der in Ihrer Gemeinde Grundbesitz, Kapital oder Einkommen III. Klasse versteuert, einen bezüglichen Auszug zu erstellen, d. h. eines der in genügender Zahl mitfolgenden Formulare auszufüllen. Sämtliche Auszüge der Gemeinde sind bis Ende August fortlaufend numeriert und gut geordnet an das *kantonale statistische Bureau* einzusenden.

Mit Hochschätzung!

Der Direktor der Finanzen:

Scheurer.

Die Fassung des Formulars war folgende:

Einwohnergemeinde .....

Fortl. Nr. .....

Vermögenssteuerstatistik pro 1899.[1]

Namen des Steuerpflichtigen: .....

.....

Beruf: .....

Wohnort: .....

Rohes Grundsteuerkapital, und zwar:

a) In landwirtschaftlichen Grundstücken (I., II. und III. Kulturart) und Waldungen . . . . . Fr. .....

b) In übrigem unbeweglichen Vermögen (Gebäude, Hausplätze und Hofräume etc.) . . . . . * .....

Zusammen Fr. .....

Abzugsberechtigte Schulden[2] . . . . . * .....

Reines Grundsteuerkapital . . . . . Fr. .....

Dazu:

Kapitalsteuerkapital[2] (grundpfändliches) . . . . . * .....

Einkommen III. Klasse, kapitalisiert (d. h. zum 25fachen Betrag veranschlagt) . . . . . * .....

Total Vermögen Fr. .....

[1] Auszug aus dem Grundsteuerregister, dem Kapitalsteuer-Bezugsrodel und dem Einkommenssteuerregister.

[2] Also der 25fache Betrag von Zins und Rente.

Leider verzögerte sich sowohl der Druck als auch die Versendung der Formulare und des Kreisschreibens, mit welcher die Steuerverwaltung beauftragt worden war, bis in den Monat September hinein, so dass die jurassischen Gemeinden auf hierseitiges Drängen erst Mitte September bedient wurden. Die Aufnahme fiel nun in eine Zeit, in welcher die Steuerregisterführer ohnehin mit der Vollziehung neuer Anordnungen betreffend den Steuerbezug, sowie mit der Ausfertigung der Steuerkontrollen beschäftigt waren. Das mit der Sammlung und Bearbeitung des Materials beauftragte statistische Bureau

hatte keine leichte Aufgabe, indem die unentgeltliche Besorgung dieser Auszüge vielen Gemeindebeamten als eine ungebührliche Zumutung erschien, obschon die gewünschten Angaben auf das Notwendigste beschränkt waren. Ein bedauerlicher Formfehler hatte die Steuerverwaltung, bezw. die Finanzdirektion auch dadurch begangen, dass sie den Auftrag, resp. das Kreisschreiben zur Besorgung der Steuerauszüge direkt an die Steuerregisterführer, statt durch Vermittlung der Regierungstatthalterämter an die Gemeindebehörden gerichtet hatte; allerdings muss zur Entschuldigung der Finanzdirektion gesagt werden, dass sie diesen direkten Auftrag lediglich im Interesse der Vermeidung von Umständlichkeiten bei der Zustellung der Auszugsformulare (deutsche und französische Auflage zusammen circa 130,000) erteilte. Wie wir vorausgesehen hatten, fassten alsdann die Steuerregisterführer die Besorgung der von ihnen verlangten Auszüge aus den Steuerregistern vielfach als eine Extra-Arbeit auf, zu welcher sie als Gemeindebeamte dem Staate gegenüber ohne Entschädigung nicht verpflichtet seien. Es bedurfte der grössten Energie und Anstrengung unsererseits, um dem behördlichen Auftrag gehörig Nachachtung zu verschaffen und die betreffenden Gemeindebeamten zur Erfüllung ihrer Pflicht zu veranlassen.[1] Bereits hatte eine Versammlung von Gemeindeschreibern der Ämter Burgdorf und Fraubrunnen beschlossen, der Weisung der Finanzdirektion keine Folge zu geben, es sei denn, dass der Staat die bezügliche Arbeit mit so und so viel entschädige; ferner wurden Eingaben gemacht und anonyme Zeitungsartikel verfasst, in welchen das statistische Bureau zur Zielscheibe ungerecht-

[1] Vgl. auch unser Cirkular vom 1. September 1900, in welchem wir einige nähere Instruktionen zur einheitlichen Besorgung der Auszüge erteilten. Es bedarf doch wohl kaum mehr einer besondern staatsrechtlichen Auseinandersetzung und Begründung, dass bei statistischen Erhebungen, die von Staatsbehörden, also von Amtes wegen angeordnet werden, den Gemeinden auch bei uns im Kanton Bern die Pflicht zur Mitwirkung obliegt; übrigens haben nicht nur die Staats-, sondern auch die Gemeindebehörden bei derartigen Aufgaben ein Interesse, ihr möglichstes zum Gelingen des Ganzen beizutragen.

Der Vorsteher des statistischen Bureaus:

C. Mühlemann.

fertigter Auslassungen und Angriffe genommen wurde. Dennoch setzte das Bureau seine Arbeit unverdrossen und plangemäss fort, indem es auf der Einsendung der Steuerauszüge von sämtlichen Gemeinden beharrte. Die Finanzdirektion hatte immerhin eine Vergütung von 5 Rp. per Auszug vorgesehen und vom Regierungsrate bewilligen lassen, jedoch wurde diese Entschädigung erst ausbezahlt, wenn jeweilen das Material sämtlicher Gemeinden eines ganzen Amtsbezirks vollständig eingelangt war. Auf Ende des Jahres 1900 gelang es, das gesamte Material nach vielen Aufforderungen und Rechargen zusammenzubringen. Mit der Revision, welche noch zahlreiche Rücksendungen und Ergänzungen zur Folge hatte, wurde zwar schon anfangs September begonnen, ebenso anfangs Oktober mit einer Vorarbeit, welche auf Veranlassung der Direktion des Innern und der

Vermögenssteuerstatistik pro 1899.

Kreisschreiben der Finanzdirektion vom 27. Juni 1900.)

Zur Beachtung.

1. Für den nämlichen Steuerpflichtigen ist nur *ein* Auszug zu machen, d. h. wenn einer im Steuerregister mehrmals aufgeführt ist, so sind die betreffenden Angaben zusammen auf dem gleichen Formular einzutragen.
2. Die Unterscheidung des rohen Grundsteuerkapitals in *a)* landwirtschaftliche Grundstücke (inklusive Waldungen) und *b)* übrigem unbeweglichem Vermögen ist dringend notwendig, um hierseits die im neuen Steuergesetz-Entwurf vorgesehene Entlastung auf 80 und 90 % des rohen Kapitals im Einzelnen wie im Gesamtbetrag für den Kanton berechnen zu können. Die übrigen Angaben dienen zur klassifikationsweisen Darstellung und Berechnung der vorgesehenen Progression.
3. Unter rohem Grundsteuerkapital ist natürlich nur das steuerpflichtige Vermögen verstanden, so dass z. B. nach wie vor die Hälfte des Schatzungswerts von Gebäuden, die zu rein landwirtschaftlichen Zwecken dienen, ausser Betracht fällt.
4. Vermögen oder Einkommen III. Kl., welches nur gemeindesteuerpflichtig wäre, ist ebenfalls zu berücksichtigen.
5. Die Herren Gemeindeschreiber und Steuerregisterführer sind ersucht, ihrer Aufgabe pflichtgetreu obzuliegen und die Auszüge beförderlich einzusenden.

Bern, 1. September 1900.

Kantonales statistisches Bureau:
Der Vorsteher.

Finanzen zunächst auf fünf Amtsbezirke, sowie die Stadt Bern beschränkt wurde. Die Bearbeitung erfolgte auf Grund eines vom Vorsteher des statistischen Bureaus aufgestellten und von der Finanzdirektion genehmigten Arbeitsplanes; es sei noch erwähnt, dass diese ausserordentliche und vollständig centralisierte Arbeit die Anstellung von 3—4 Gehülfen für mehrere Monate nötig machte. Über das Ergebnis der erwähnten Vorarbeit (betreffend die Amtsbezirke Aarberg, Aarwangen, Courtelary, Konolfingen, Niedersimmenthal und Stadt Bern), welche bereits Mitte Januar erstellt war, erstatteten wir der Finanzdirektion zu Handen der Grossratskommision unterm 17. Januar dieses Jahres Bericht; dieselbe bestund in gemeindeweiser Detailbearbeitung, bezw. zweifacher Klassifikation der Vermögen, und zwar mit und ohne Entlastung des Grundbesitzes nach Art. 8 des Steuergesetz-Entwurfes.

Die Vorarbeit betreffend die Einkommensteuer I. Kl. nebst den vorläufigen Berechnungen über den wahrscheinlichen Ertrag der Vermögens- und Einkommenssteuer gelangte auf Mitte März und diejenige für den ganzen Kanton (mit einfacher Klassifikation des Vermögens ohne Entlastung) auf Ende April 1901 zum Abschluss; auch über diese beiden letzten Arbeiten erstattete der Vorsteher des Bureaus an die Finanzdirektion, sowie an die Grossratskommission je einen Bericht. Es sind also unsererseits — abgesehen von dieser vorliegenden, die gemeindeweisen Ergebnisse enthaltenden Statistik — folgende Drucksachen bereits früher erschienen und den zunächst Beteiligten durch die Staatskanzlei zugestellt worden:

1. Steuergesetz. Erläuterungen zur Vorarbeit betreffend Vermögenssteuerstatistik vom 17. Januar 1901 (nebst zwei tabellarischen Übersichten).
2. Bericht über die vorläufigen Berechnungen betreffend den wahrscheinlichen Steuerertrag nach dem Steuergesetz-Entwurf, vorgenommen auf Grund der Vorarbeit (mit vier Übersichtstabellen) vom 16. März 1901).
3. Schlussbericht über das Ergebnis der Steuerstatistik und die Berechnungen betreffend den wahrscheinlichen Steuerertrag nach dem Steuergesetz-Entwurf (mit fünf Übersichtstabellen) vom 30. April 1901.

Da diese auf den Steuergesetz-Entwurf bezüglichen Vorarbeiten für einmal zum Abschluss gelangt sind, so haben wir uns mit denselben im Grunde hier nicht mehr zu beschäftigen, weil der vorliegenden Statistik ein rein volkswirtschaftliches Interesse zu Grunde liegt, während sich die Vorarbeiten zum Steuergesetz-Entwurf naturgemäss nach steuerpolitischen und technischen Gesichtspunkten zu richten hatten. Wir werden daher nur, soweit es zur Erklärung der steuerstatistischen Nachweise nötig sein wird, auf die erwähnten Vorarbeiten Bezug nehmen.

Die Ergebnisse und ihre Bedeutung.

Wie bei allen amtlich-statistischen Erhebungen, so war auch bei der Anordnung der Steuerstatistik, resp. der Aufstellung des Formulars zum voraus genau zu überlegen, was und wie gefragt, resp. ermittelt werden solle, um die zweckdienlichen Angaben zu erhalten; dabei musste sowohl die in Kraft bestehende Steuergesetzgebung als auch der neue Steuergesetzentwurf zur Richtschnur dienen. Die steuerstatistischen Nachweise basieren also materiell im Grunde auf dem bisherigen System des *Staats-Steuerbezugs* [1]; dagegen sind dieselben der Form der Darstellung nach hauptsächlich dem System des neuen Gesetzentwurfes angepasst, und zwar nament-

[1] Zum Verständnis der bisherigen Steuerveranlagung im Kanton Bern führen wir nachstehenden schematischen Vergleich der gesetzlichen Grundlagen des Staats-Steuerbezugs mit dem im Entwurfe liegenden neuen System auf.

A. Bisherige Steuerveranlagung.

Vermögenssteuergesetz vom 15. März 1856 nebst Vollziehungsverordnungen.
Abänderungsgesetz zu demselben vom 20. August 1893.
Art. 105 der bernischen Staatsverfassung vom 4. Juni 1893.
Einkommenssteuergesetz vom 18. März 1865.
Vollziehungsverordnung zum Einkommenssteuergesetz vom 2. August 1866.
Verordnung resp. Abänderungsbeschluss vom 22. März 1878 zur Vollziehungsverordnung betreffend das Einkommenssteuergesetz.
Gesetz über das Steuerwesen der Gemeinden vom 2. September 1867.

I. Auf Vermögen.

1. *Grundsteuer-Auflage* nach Vornahme der Grundsteuerschatzung mit periodischer Hauptrevision und Einteilung in Kultur- und Wertklassen, sowie

lich in Anbetracht der in demselben für die Zukunft vorgesehenen Progression. Gegenüber dem bisherigen Besteuerungssystem ist nur eine mehr formelle als materielle Abweichung

---

nach Abzug der Grundpfandschulden resp. des 25fachen Betrages von Zins oder Rente per Jahr. Ansatz: 2,50‰.[1]

[1] Steuerfrei sind die landwirtschaftlichen Gebäude bis zur Hälfte des Schatzungswertes, sowie jedes Grundeigentum bis Fr. 100.

2. *Kapitalsteuer* von den auf Grundeigentum versicherten verzinslichen Kapitalien und Renten. Für die Anlage derselben ist ebenfalls der 25fache Betrag des jährlichen Zinses oder der Rente massgebend. Ansatz: 2,50‰.

Bis Ende 1893 kannte der Jura diese Kapitalsteuer nicht, sondern nur die Steuer auf das rohe Grundsteuerkapital ohne Schuldenabzug. Durch das Abänderungsgesetz vom 20. August 1893 ist aber der Schuldenabzug auch auf den Jura ausgedehnt und somit die Kapitalsteuer dort ebenfalls eingeführt worden. Ansatz für die Grund- und Kapitalsteuer im Jura: 2,10‰.

II. Auf Einkommen.

Bei dem Einheitsansatze von 1‰ vom Vermögen (wirklicher Ansatz: 2,5‰) ist zu erheben:

1. Vom Einkommen I. Klasse (Arbeit, Erwerb) = 1,50%.
   (Wirklicher Ansatz im alten Kanton: 3,75, im neuen Kanton: 3,25%. Gesetzliche Abzüge: Fr. 600 als Existenzminimum, sowie 10% für Fixbesoldete.)
2. Einkommen II. Klasse (Leibrenten, Pensionen etc.) = 2%.
   (Wirklicher Ansatz im alten Kanton: 5, im neuen: 4,20%.)
3. Einkommen III. Klasse (von verzinslichen Kapitalien, von welchen die Vermögenssteuer nicht entrichtet wird [Obligationen, Aktien, Depositen]) = 2,50.
   (Wirklicher Ansatz im alten Kanton: 6,25, im neuen Kanton: 5,25. Gesetzlicher Abzug: Fr. 100.)

Gemeindesteuerbezug auf Grundlage der Staatsteuer-Register; Ansätze nach Bedürfnis, jedoch im gleichen Verhältnis zu denjenigen der Staatssteuer. Grundsteuer ohne Schuldenabzug.

B. Zukünftige Steuerveranlagung.

I. Auf Vermögen.

1. Das im Kanton befindliche Grundeigentum inkl. die benutzten Wasserkräfte.
2. Die Kapitalforderungen.
3. Die Anteile an Aktiengesellschaften und Genossenschaften, sowie Kommanditen.

Steuerbefreiung: Öffentliches Eigentum, gemeinnützige und wohlthätige Anstalten; die Hälfte des Wertes der landwirtschaftlichen Gebäude; das Vermögen Erwerbsunfähiger oder von Witwen mit unerzogenen Kindern bis Fr. 10,000.

vorzumerken, nämlich erstens wurden die bisherigen Einkommen III. Klasse (Sparguthaben, Depositen, Wertschriften etc.) kapitalisiert und zum Vermögen geschlagen und zweitens wurde

Abzüge: Alle schriftlich verurkundeten, verzinslichen Schulden, deren Gläubiger im Kanton wohnen.

Entlastung. Vom steuerpflichtigen Vermögen fallen nur in Berechnung: 80% des Kapitalwerts der landwirtschaftlichen Grundstücke und Waldungen und 90% des übrigen unbeweglichen Vermögens (Gebäude etc), sofern das Gesamtvermögen eines Pflichtigen Fr. 100,000 nicht übersteigt.

Steueranlage mit Progression. Nach Art. 8 des ersten Entwurfs betrug die einfache Steuer bis und mit Fr. 25,000 Vermögen 0,80 vom Tausend oder im doppelten Ansatz mit Armensteuer Fr. 2 ‰; vom Mehrbetrag bis und mit Fr. 30,000 0,96 oder im ganzen 2,40 ‰ u. s. w., so dass der Ansatz für Vermögen über Fr. 150,000 Fr. 1. 92 vom Tausend oder 4,80 ‰ im ganzen betragen haben würde. Die statistischen Erhebungen und Berechnungen führten indes zu einer bedeutenden Ermässigung dieser Ansätze, welche nun in dem neuen Antrag des Kommissionspräsidenten, Herrn *Heller*, wie folgt vorgesehen sind:

Klasse	Vermögen	Pflichtige[1]	Vermögenssteuer-[1] kapital rund Mill.	Steueransätze[2] vom Tausend	Entlastung u. Belastung gegen bisher
1	100— 25,000	89,750	400	1. 50	— 40%
2	25— 30,000	1,700	45	1. 75	— 30%
3	30— 40,000	2,420	79	2. —	— 20%
4	40— 50,000	1,380	59	2. 25	— 10%
5	50— 60,000	945	49	2. 50	+ —
6	60— 75,000	989	62	2. 75	+ 10%
7	75—100,000	710	54	3. —	+ 20%
8	100—150,000	938	114	3. 25	+ 30%
9	150,000 u. mehr	1,498	781	3. 50	+ 40%
	Total	100,330	1643		

[1] Nach erfolgter Reduktion gemäss Art. 8. [2] Das 2½fache angenommen.

Abänderungsanträge zu diesem Entwurfe lagen zuerst vor: 1. Von Hrn. Grossrat Dr. *Milliet* für das System des prozentualen Steuerzuschlags (bis 60%) zu dem nach bestimmten Einheitsansätzen (2 ‰ vom Vermögen und 2½% vom Einkommen) berechneten Gesamtsteuerbetrag jedes Einzelnen. 2. Von Hrn. Grossrat *Burkhardt* für Einführung einer dreiteiligen Progressions-Skala mit verschiedenen Ansätzen beim Vermögen anstatt der im Entwurfe vorgesehenen Entlastung und daheriger dreiklassiger Unterscheidung des Vermögens.

II. Auf Einkommen.

Alles Einkommen von Berufsausübung, Erwerb und Gewinn aller Art inkl. Ertrag an Miet- und Pachtzinsen von Immobilien.

Befreiung und Abzüge. 1. Das Einkommen aus landwirtschaftlichem Betrieb. 2. Das Einkommen jedes Pflichtigen bis auf Fr. 600, überdies

das bisherige Einkommen II. Klasse (Leibrenten und Pensionen) mit dem Einkommen I. Klasse verschmolzen. Diese dem projektierten Steuersystem entsprechende Änderung kommt einer wesentlichen Vereinfachung gleich, welche ganz besonders im Interesse der statistischen Aufstellung zu begrüssen ist. Wir gelangen somit auf diese Weise zu einem viel richtigern

---

Abzug von Fr. 100 für jedes Kind bis zum zurückgelegten 15. Altersjahr. Grenze der Abzüge: bis und mit Fr. 6000. Fernere Abzüge: die im Vorjahr bezahlten Steuern, die Gewinnungskosten, bestimmte Versicherungsbeiträge, Zinse des eigenen Vermögens in Handels- und Gewerbebetrieb, Geschäftsverluste, endlich 10 % der fixen Besoldungen bis und mit Fr. 4000

Anmerkung. Das bisherige Einkommen III. Klasse (von verzinslichen Kapitalien) soll zukünftig der Vermögenssteuer unterliegen.

Steueranlage mit Progression. Nach Art. 14 des ersten Entwurfs betrug die einfache Steuer bis und mit Fr. 1000 Einkommen Fr. 1 vom Hundert oder im doppelten Ansatz mit Armensteuer Fr. 2. 50 %; vom Mehrbetrag bis und mit Fr. 1200 Fr. 1. 20, oder im ganzen Fr. 3 % u. s. w., so dass der Ansatz für Einkommen über Fr. 6000 Fr. 2. 40 vom Tausend oder 6 % im ganzen betragen haben würde. Die statistischen Erhebungen und Berechnungen führten indes auch beim Einkommen zu einer wesentlichen Ermässigung der Ansätze, welche nun in dem neuen Antrag des Kommissionspräsidenten, Herrn *Heller*, wie folgt vorgesehen sind:

Klasse	Einkommen	Pflichtige	Einkommenssteuerkapital in Tausend	Steueransätze[1] vom Hundert	Entlastung u. Belastung gegen bisher
1	100—1000	44,716	14,435	2. 50	— 33 %
2	1000—1200	1,175	1,387	2. 75	— 27 %
3	1200—1600	2,089	3,074	3. —	— 20 %
4	1600—2000	1,725	3,250	3. 25	— 13 %
5	2000—2500	1,403	3,263	3. 50	— 7 %
6	2500—3000	1,211	3,445	3. 75	— +
7	3000—4000	1,173	4,253	4. —	+ 7 %
8	4000—6000	988	4,990	4. 50	+ 20 %
9	6000 u. mehr	942	16,707	5. —	+ 33 %
	Total	55,422	54,804		

[1] Das $2^1/_2$fache angenommen.

In Betreff der *Gemeindesteuern* ist zu bemerken, dass der Bezug derselben auch in Zukunft auf Grundlage des Staatssteuerregisters erfolgen soll, und es gelten auch im übrigen die nämlichen Vorschriften wie für die Staatssteuer mit den in Art. 15 bestimmten Ausnahmen. Mit Bezug auf die verurkundeten Schulden gilt alsdann die Bestimmung, dass dieselben zum niedrigsten Ansatz zu versteuern sind, während für das reine Vermögen die übrigen Ansätze (siehe oben) massgebend sind. Die Gemeinden setzen die Höhe ihrer Steuern (Anfangssätze) nach Bedürfnis fest.

steuerstatistischen und volkswirtschaftlichen Gesamtbild, als es nach dem bisherigen Steuersystem möglich gewesen wäre. Thatsächlich hätte man es also in unserer Statistik (wie nach dem Steuergesetzentwurf) nur mehr mit unfundiertem oder Arbeitseinkommen zu thun, während das fundierte Einkommen als Kapitalvermögen erscheint und zu versteuern wäre, was auch steuertechnisch viel richtiger erscheint; denn bisher unterlag das fundierte Einkommen als solches nur insoweit der Besteuerung, als dasselbe nicht zugleich der Vermögenssteuer unterworfen war. Nach dem neuen Steuergesetzentwurf jedoch würde die Steuerpraxis es nur noch mit dem Arbeitseinkommen zu thun haben, während alles andere Einkommen als Vermögen zu versteuern wäre.

In den vorliegenden Tabellen sind nun die pro 1899 versteuerten Vermögen[1] und Einkommen, und zwar sowohl die Zahl der Pflichtigen als der Betrag der Steuerkapitalien nach deren Höhe — entsprechend der Progression — für sämtliche Gemeinden klassifiziert; dabei ist zu bemerken, dass die gesetzlichen Abzüge (also Fr. 600 Existenzminimum, beim Einkommen und überdies bei den Fixbesoldeten 10 %, ferner je Fr. 100 Einkommen III. Klasse = Fr. 2500 Vermögen) nicht inbegriffen und sodann auch die grundpfändlichen Schulden bei jedem einzelnen Grundsteuerpflichtigen abgezogen sind, so dass also diese Einkommens- und Vermögenssteuerklassifikation lediglich *Nettosteuerkapitalsummen* darstellen.

Das Gesamtergebnis der Steuerstatistik des Kantons pro 1899 ist folgendes:

A. Vermögen.

Es versteuerten			Pflichtige	Kapital Fr.
Bis Fr.		2,000	40,436	33,404,711
Fr. 2,001	—	5,000	22,038	72,919,366
» 5,001	—	10,000	15,362	110,598,322

[1] Gesetzlich von der Vermögenssteuer befreit und daher selbstverständlich nicht inbegriffen sind z. B. die landwirtschaftlichen Gebäude bis zur Hälfte des Schatzungswerts, sowie jedes Grundeigentum, dessen Gesamtwert Fr. 100 nicht übersteigt. Dem Staate gegenüber steuerfrei ist das öffentliche Grundeigentum, die Liegenschaften und Anstalten des Bundes, die Eisenbahnen und Bahnhöfe etc., nach Art. 2 des Vermögenssteuergesetzes vom 15. März 1856.

Es versteuerten			Pflichtige	Kapital Fr.
Fr.	10,001—	15,000	7,428	91,893,250
»	15,001—	20,000	4,404	76,679,666
»	20,001—	25,000	3,004	67,446,698
»	25,001—	30,000	2,098	57,791,264
»	30,001—	40,000	2,775	95,902,179
»	40,001—	50,000	1,647	73,541,619
»	50,001—	60,000	1,028	56,808,057
»	60,001—	75,000	1,119	76,115,695
»	75,001—	100,000	1,061	90,591,799
»	101,001—	125,000	560	62,305,536
»	125,001—	150,000	378	51,720,055
»	150,001—	175,000	229	36,992,661
»	175,001—	200,000	199	37,136,344
»	200,001—	225,000	158	32,960,571
»	225,001—	250,000	112	26,417,821
»	250,001—	300,000	158	43,120,832
»	300,001—	375,000	166	56,251,246
»	375,001—	500,000	168	72,818,170
»	500,001—	750,000	135	81,471,914
»	750,001—	1,000,000	56	47,154,777
über Fr. 1,000,000			117	347,005,681
Im Ganzen			104,836	1,799,048,234

B. Einkommen.

Es versteuerten			Pflichtige	Kapital Fr.
	Fr.	100	12,639	1,263,900
Fr.	101—	200	10,248	2,049,600
»	201—	300	6,374	1,912,200
»	301—	400	4,942	1,976,800
»	401—	500	3,344	1,672,000
»	501—	600	2,197	1,318,200
»	601—	700	1,157	809,900
»	701—	800	1,597	1,277,600
»	801—	900	586	527,400
»	901—	1,000	1,632	1,632,000
»	1,001—	1,100	230	253,000

Es versteuerten		Pflichtige	Kapital Fr.
Fr.	1,101— 1,200	945	1,134,000
»	1,201— 1,300	341	443,300
»	1,301— 1,400	380	532,000
»	1,401— 1,500	893	1,339,500
»	1,501— 1,600	475	760,000
»	1,601— 1,700	288	489,600
»	1,701— 1,800	466	838,800
»	1,801— 1,900	154	292,600
»	1,901— 2,000	817	1,634,000
»	2,001— 2,500	1,403	3,263,800
»	2,501— 3,000	1,211	3,445,900
»	3,001— 3,500	641	2,172,400
»	3,501— 4,000	532	2,081,300
»	4,001— 4,500	275	1,205,700
»	4,501— 5,000	370	1,823,900
»	5,001— 6,000	343	1,961,300
»	6,001— 7,000	194	1,314,000
»	7,001— 8,000	118	923,800
»	8,001— 9,000	57	500,500
»	9,001—10,000	118	1,172,000
»	10,001—15,000	188	2,465,200
»	15,001—20,000	86	1,596,000
»	20,000—30,000	81	2,088,100
»	30,001—40,000	33	1,199,100
über Fr. 40,000		67	5,449,700
Im Ganzen		55,422	54,819,100

Diese steuerstatistischen Nachweise enthalten aber, wie schon angedeutet, einige Inkonvenienzen, welche ein absolut getreues Gesamtbild der Vermögens- und Einkommensverteilung nicht zulassen, nämlich:

Erstens stellen die Angaben einfach dasjenige Steuerkapital dar, welches die Pflichtigen innerhalb derjenigen Gemeinde versteuern, wo das Steuerobjekt liegt, oder wo der Betreffende sein Domizil hat; wenn also Einer in mehreren Gemeinden Vermögen versteuert, so figuriert er in der Darstellung nicht nur einmal mit dem Gesamtbetrag des Vermögens, sondern

mehrmals mit den betreffenden Teilbeträgen seines Vermögens; Art. 26 des Steuergesetz-Entwurfs (vom April bis Mai 1900) sieht aber vor, dass für den Ansatz der Progression das Gesamtvermögen eines Pflichtigen in Betracht fallen soll und infolgedessen mehr Vermögen in die höhern Klassen und Ansätze fallen; zweitens entrichteten bisher die Banken und Sparkassen dem Staate die Steuer für die Spareinlagen an Platz der Einleger[1] samthaft, so dass z. B. die Zahl der Millionäre dadurch in der Statistik höher erscheint, als in Wirklichkeit. (Nach Art. 31 des Steuergesetz-Entwurfs wäre den Geldinstituten die Entrichtung der Steuern an Platz der Gläubiger untersagt, wodurch eine entsprechende Verteilung und Verschiebung der von den Banken versteuerten bisherigen Kapitalien in die untern Rubriken resp. Vermögensstufen eintreten wird; allerdings dürfte diese Verschiebung nach unten wiederum durch die entgegengesetzte Wirkung des Art. 26 einigermassen paralysiert werden.) Drittens leidet ein auf Grund der Steuerregister konstruiertes Bild der Reichtumsverteilung unter der stets unzureichenden und ungleichmässigen Besteuerungspraxis; denn zu niedrige Selbstschatzungen einerseits und oft wohl auch zu weitgehende Nachsicht seitens der Steuerbehörden der Gemeinden andererseits bringen es mit sich, dass die Steuerkapitalien im allgemeinen stets erheblich als unter der Wirklichkeit stehend zu betrachten sind; ebenso ist nicht ausser Acht zu lassen, dass z. B. beim Einkommen aller Verdienst aus Arbeit, welcher Fr. 600 nicht übersteigt, steuerfrei ist, dass ferner beim beweglichen Vermögen viel Steuerkapital verheimlicht wird und endlich dass auch die Grundsteuerschatzungen, deren Objekte der Besteuerung zwar nicht entgehen können, meistens *unter* dem wirklichen Verkehrswert oder Kaufpreis stehen, obschon mancherorts über zu hohe Grundsteuerschatzungen geklagt wird.

In Betreff der Millionärenrubrik ist zu bemerken, dass unter der für den Kanton festgestellten Gesamtzahl (117) solche Steuerpflichtige verstanden sind, welche *über* eine Million Franken

[1] Den Gemeinden gegenüber entrichten dagegen die Geldinstitute keine Vermögenssteuer für die Einleger, sondern es haben diese die Gemeindesteuer direkt zu entrichten, was offenbar aus Missverständnis oder Absicht vielfach nicht geschieht.

Vermögen (inbegriffen das kapitalisierte Einkommen III. Klasse) in ein und derselben Gemeinde versteuern. Nun fand sich überdies im Amt Aarwangen ein Steuerpflichtiger mit genau einer Million Franken, welcher ebenfalls zu den Millionären zu rechnen ist. Von diesen 118 Millionären sind 65 juristische und 53 Privatpersonen; die juristischen Personen zerfallen wiederum in 41 Geldinstitute und 24 Korporationen. Ungefähr auf dieselbe Linie wie die Millionäre stellen sich die Pflichtigen mit über Fr. 40,000 jährlichem Einkommen; die Zahl derselben beläuft sich auf 67, wovon 25 juristische und 42 Privatpersonen sind; unter den juristischen Personen dieser Kategorie befinden sich wiederum 11 Geldinstitute und 14 Korporationen.

Mit Bezug auf die relative Zahl der Steuerpflichtigen ist folgendes zu konstatieren:

1. Auf 1000 Einwohner kommen im Kanton überhaupt: 178,3 Vermögenssteuerpflichtige; davon entfallen 68,7 ‰ auf die unterste Kategorie mit einem Vermögenssteuerkapital bis Fr. 2000, 37,5 ‰ auf die zweitunterste mit Fr. 2001—5000, 26,1 ‰ auf die dritte mit Fr. 5001—10,000, 12,6 ‰ auf die nächstfolgende mit Fr. 10,001—15,000, 7,5 ‰ auf die folgende mit Fr. 15,001—20,000, 5,1 ‰ auf die weitere mit Fr. 20,001 bis 25,000 u. s. f. Die Millionärenkategorie erscheint mit 0,2 ‰ oder es kommt demnach auf je 5000 Einwohner im Kanton Bern ein Millionär, wobei freilich wiederum die Banken und Korporationen inbegriffen sind; ohne diese käme ungefähr auf je 10,000 Einwohner ein privater Millionär. Ziehen wir die 24 Kategorien der Vermögenssteuerpflichtigen in 5 zusammen, so erhalten wir folgende Verteilung derselben:

	bis Fr. 25,000	=	157,6 ‰	der	Bevölkerung
von	25,001 — 50,000	=	11,1 ‰	»	»
»	50,001 — 100,000	=	5,5 ‰	»	»
»	100,001 — 1,000,000	=	3,95 ‰	»	»
»	über Fr. 1,000,000	=	0,20 ‰	»	»

2. Am zahlreichsten sind die Vermögenssteuerpflichtigen relativ im Oberland (mit 227,7 ‰) und Jura (mit 222,9 ‰) vertreten, welcher Umstand offenbar mit der in diesen beiden Landesteilen besonders stark vorherrschenden Grundbesitz-

zerstückelung zusammenhängt. Numerisch am schwächsten vertreten sind die Vermögenssteuerpflichtigen in den Ämtern Biel und Bern, nämlich in ersterem mit 66,8 ‰ und in letzterem mit 86,6 ‰ der Bevölkerung; dann folgt Courtelary mit 110,2 ‰. Man sieht daraus, dass die Bevölkerung der Städte und Industriegegenden verhältnismässig bedeutend weniger Besitzende zählt, als diejenige der übrigen Landesgegenden, dass jedoch die Stadtbevölkerung, wie sich aus der Einkommenssteuerstatistik ergiebt, mehr auf das Erwerbseinkommen angewiesen ist.[1]

3. Einkommenssteuerpflichtige I. und II. Klasse zählt der Kanton Bern auf 1000 Einwohner 94,4; davon entfallen 21,5 ‰ auf die unterste Kategorie bis Fr 100 versteuertem Einkommen, 17,4 ‰ auf die zweitunterste mit Fr. 200, 10,8 ‰ auf die drittunterste mit Fr. 300, 8,4 ‰ auf die folgende mit 400, 5,7 ‰ auf die weitere mit Fr. 500, 3,75 ‰ auf die fernere mit Fr. 600 u. s. f. Die höchste Kategorie mit über Fr. 40,000 versteuerbarem Einkommen ist mit 0,11 ‰ vertreten; es kommt demnach einer derselben auf nicht ganz 10,000 Einwohner.

In fünf Hauptkategorien zusammengezogen ergiebt sich folgende Verteilung der Einkommensteuerpflichtigen:

	bis Fr. 1000	Einkommen	= 76,12 ‰	der	Bevölkerung
von	1001— 2000	»	= 8,50 ‰	»	»
»	2001— 4000	»	= 6,49 ‰	»	»
»	4001—40,000	»	= 3,18 ‰	»	»
»	über 40,000	»	= 0,11 ‰	»	»

4. In der örtlichen Verteilung der Einkommensteuerpflichtigen stehen numerisch weitaus voran die Amtsbezirke Courtelary mit 212,5 ‰, Münster mit 192,8 ‰, Biel mit 192,5 ‰, Bern mit 153,9 ‰ und Laufen mit 148,6 ‰. Laufen weist überdies verhältnismässig am meisten Einkommenssteuerpflichtige von über Fr. 40,000 auf; sodann folgen Bern und Biel.

Hinsichtlich der absoluten und relativen Abstufung des Steuerkapitals lassen sich in der Hauptsache folgende Wahrnehmungen machen.

---

[1] Die meisten Millionäre weist das Amt Bern auf (im ganzen 58), dann Thun (10); im Verhältnis zur Bevölkerungszahl käme Laupen mit 3 Millionären in zweiter Linie.

a) Beim *Vermögen* machen die Beträge bis Fr. 25,000 den vierten Teil, diejenigen von 25—100,000 ebenfalls genau einen Viertel und diejenigen über Fr. 100,000 zwei Viertel oder die Hälfte des gesamten Vermögenssteuerkapitals aus; demnach liefern die Vermögen bis Fr. 100,000 die eine Hälfte und diejenigen über Fr. 100,000 die andere Hälfte des Vermögenssteuerkapitals des Kantons aus. Auf einen Vermögenssteuerpflichtigen entfallen im Durchschnitt des ganzen Kantons Fr. 17,161. Dieser Betrag variiert natürlich von Amtsbezirk zu Amtsbezirk, sowie namentlich auch von Gemeinde zu Gemeinde; der höchste bezügliche Durchschnittsbetrag eines Pflichtigen findet sich im Amt Bern mit Fr. 65,975, wobei freilich die Banken und Sparkassen bedeutend mitspielen; den niedrigsten dagegen repräsentiert das Amt Erlach mit Fr. 6314.

b) Beim *Einkommen* machen die Beträge bis Fr. 1000 = 26,3 %, von 1000—4000 = 34,1 %, über Fr. 4000 = 40 % des gesamten Einkommenssteuerkapitals aus, oder die Einkommen unter Fr. 4000 betragen circa 60 % bezw. drei Fünftel und diejenigen über Fr. 4000 = 40 % oder zwei Fünftel. Auf einen Einkommenssteuerpflichtigen kommen im Durchschnitt des Kantons Fr. 989. Wesentlich höher als dieser Durchschnitt stehen die Amtsbezirke Bern mit Fr. 1542, Interlaken mit Fr. 1466, Burgdorf mit Fr. 1317, Aarwangen mit Fr. 1252, Biel mit Fr. 1165, Laufen mit Fr. 1047 etc. Das niedrigste Durchschnittseinkommen per Pflichtigen hat das Amt Freibergen mit Fr. 402; ihm folgen die Ämter Münster mit Fr. 467, Courtelary mit Fr. 498, Seftigen mit Fr. 520, Nidau mit Fr. 527, Büren mit Fr. 532, Saanen mit Fr. 561 u. s. w. (Vgl. die Tabellen am Schluss.)

Bei der Beratung des neuen Steuergesetzes wird u. a. auch die Frage, wie sich die Gemeinden nach Art. 15 finanziell stellen werden, ein wichtiger Punkt der Untersuchung bilden. In Anbetracht des Umstandes, dass die Progression nur auf das reine Vermögen Anwendung findet (beim Einkommen I. und II. Klasse natürlich auf den Gesamtbetrag) und die verurkundeten Schulden dagegen zum niedrigsten Ansatz zu versteuern sind, so ist klar, dass an Hand der vorliegenden gemeindeweisen Klassifikation der Steuerkapitalien eine genaue Untersuchung

des finanziellen Ergebnisses für die Gemeinden nicht möglich ist, sondern es müssten die Berechnungen für jeden Steuerpflichtigen von neuem an Hand der bisherigen Steuerregister vorgenommen werden, wobei gegenüber dem Staats-Steuerregister hauptsächlich in Betracht fällt, dass das steuerpflichtige Vermögen der Banken und Sparkassen als Gesamtguthaben der Einleger in Wegfall kommt, weil diese Institute den Gemeinden gegenüber nach wie vor keine Steuern für ihre Deponenten entrichten.

Die niedrige Besteuerung der Schulden wird für manche Gemeinden allerdings etwelchen Ausfall im Steuerertrag zur Folge haben; allein so wesentlich kann derselbe nicht sein, dass er den Mehrertrag der Progression aufheben würde, indem genaue Einzelberechnungen des zukünftigen Ertrages der Gemeindesteuer zur Annahme berechtigen, dass die meisten Gemeinden ihre Rechnung nach dem Steuergesetzentwurf sehr wohl finden werden. Übrigens können die Gemeinden die Höhe ihrer Steuern resp. der Einheitsansätze auch fernerhin nach Bedürfnis bestimmen. (Art. 17 des Entwurfs.)

* * *

Steuerstatistische Nachweise erhalten ihren wahren Wert in volkswirtschaftlicher und sozialer Beziehung erst durch historische bezw. analoge rückwärtige Vergleichungen; denselben treten aber in der Regel drei Hauptschwierigkeiten entgegen, nämlich erstens allfällige Änderungen der Steuergesetze, zweitens territoriale Verschiedenheiten, wie z. B. die frühere Zweiteilung unseres Kantons und daherige ungleiche Gesetzgebung im alten und neuen Kantonsteil, und drittens ungleiches Verfahren bei den statistischen Aufstellungen und Gruppierungen, sowie technische Mängel im Verfahren überhaupt. Das Bedauerlichste ist aber doch, wenn steuerstatistische Arbeiten von grösserer Bedeutung ausgeführt wurden und dann das betreffende ungedruckte Material aus Gleichgültigkeit oder Versehen abhanden gekommen und verloren gegangen ist, wie dies mit einer ältern Vermögenssteuerstatistik, welche die Steuerverwaltung[1], wenn wir nicht irren, in den 1860er Jahren besorgt hatte, der Fall zu sein scheint.

[1] Pro 1857 wurde von der Steuerverwaltung bereits eine Einkommenssteuerstatistik erstellt, deren Hauptergebnis im Staatsverwaltungsbericht vom Jahre 1883, Seite 144, abgedruckt ist.

Steuerstatistiken, welche noch unter dem letzten Steuerverwalter, Herrn *Gassmann*, bearbeitet wurden, datieren aus den Jahren 1883 und 1887; das Material derselben findet sich noch in gemeindeweiser Darstellung mit detaillierter Klassifikation vor; indessen beschränkt sich diejenige von 1887 nur auf das Einkommen, und in derjenigen von 1883[1] vermissen wir leider eine Darstellung der Vermögenssteuerpflichtigen in gleicher Klassifikation wie das Steuerkapital; aber auch die 1883er Klassifikation betreffend das Vermögen ist mit der unsrigen nicht vergleichbar, weil damals das Grundsteuerkapital, das Kapitalsteuerkapital und das Einkommen III. Klasse je einzeln, d. h. für sich getrennt, klassifiziert wurde. Da sich zudem damals (sowohl 1883 als 1887) die Angaben über die Vermögenssteuer der ungleichen Gesetzgebung wegen nur auf den alten Kanton bezogen, so muss von einer diesbezüglichen Vergleichung Umgang genommen werden. Ebenso können die amtsbezirksweisen Angaben über das Einkommensteuerkapital pro 1887 nicht gut zur Vergleichung herangezogen werden, weil eine vollständige Kantonsübersicht von damals fehlt. Der erwähnten Schwierigkeiten, technischen Mängeln und Unvollkommenheiten der frühern steuerstatistischen Arbeiten wegen müssen wir den Versuch eines historischen Vergleichs lediglich auf die Zahl der Einkommensteuerpflichtigen I. Kl. beschränken. Ziemlich umfangreiche statistische Untersuchungen und Vergleichungen auf Grund der jährlichen Zusammenstellungen der Steuerverwaltung finden sich zwar auch in den beiden letzten Jahrgängen des statistischen Jahrbuchs für den Kanton Bern (VIII und IX pro 1873 und 1874, pag. 829 ff, sowie X und XI pro 1875/77, pag. 402 ff.), also bis und mit dem Jahre 1877, vor; allein dieselben behandeln das Staats-Steuerwesen mehr vom fiskalischen Standpunkte und enthalten keine Klassifikation der Steuerpflichtigen nach der Höhe des versteuerten Vermögens und Einkommens, weshalb sie für den Zweck unserer vorliegenden Arbeit ebenfalls ausser Betracht fallen.

---

[1] Die Hauptergebnisse derselben, wenigstens betreffend die Zahl der Einkommenssteuerpflichtigen, finden sich ebenfalls im Staatsverwaltungsbericht vom Jahre 1883 (pag. 145/147) vor.

Konstatieren wir nun vorerst die Thatsache, dass im Jahre 1857 der alte Kantonsteil[1] nur 6142 Einkommensteuerpflichtige mit einem Steuerkapital von Fr. 2,459,886 aufwies, wovon nur 20 von Fr. 4000—7500, 1 über Fr. 12,000 und 2 über Fr. 15,000

Einkommensteuerpflichtige des alten Kantons.

Jahr	bis Fr. 400	400-1200	1200-4000	4000-8000	8000-40,000	über 40,000
1857	5278	667	188	6	3	?
1883	12,624	4886	2139	420	154	14
1887	13,115	5198	2374	479	184	10
1899	19,210	7440	5701	1039	451	46
	Einkommensteuerpflichtige des ganzen Kantons.					
1857	?	?	?	?	?	?
1883	23,303	7803	3079	552	206	17
1887	23,728	8258	3337	626	231	14
1899	34,203	11,688	7601	1300	563	67

versteuerten, während heute im gleichen Gebiet (nach Abzug des Juras) 33,887 Einkommensteuerpflichtige mit einem Einkommensteuerkapital von Fr. 39,389,300 vorhanden sind, wovon 1039 Pflichtige von Fr. 4000—8000, 451 Fr. 8000—40,000 und 46 sogar mehr als Fr. 40,000 versteuern, so lässt sich wohl daraus schliessen, dass diese erfreuliche Zunahme nicht etwa nur eine Folge des stärkern Anziehens der Steuerschraube ist, sondern dass vielmehr der wirtschaftliche Wohlstand und damit auch die Steuerkraft in der zweiten Hälfte des abgelaufenen Jahrhunderts in ungeahnter Weise zugenommen hat. Dieser Schluss erhält seine Bestätigung auch in der Vergleichung der Zahl der Einkommensteuerpflichtigen des ganzen Kantons für den 16jährigen Zeitraum von 1883—1899 (vide oben).

[1] Der Jura war dem damaligen Einkommenssteuergesetz noch nicht unterworfen.

Die Vermögenssteuerpflichtigen,

klassifiziert nach der Höhe ihres versteuerten Vermögens, also Grundsteuerkapital abzüglich Grundpfandschulden plus Kapitalsteuerkapital plus kapitalisiertem Einkommen III. Klasse, in gemeindeweiser Darstellung.

Contribuables

soumis à l'impôt sur la fortune et classés par communes d'après le chiffre de leur fortune imposable (fortune soumise à l'impôt foncier, déduction faite des dettes hypothécaires, plus fortune soumise à l'impôt sur les capitaux, plus revenu de IIIe classe capitalisé).

1	Aarberg . .	224	55	41	3(
2	Bargen . .	267	141	56	3(
3	Grossaffoltern	330	98	66	4(
4	Kallnach . .	252	101	49	4(
5	Kappelen . .	281	168	48	35
6	Lyss . . .	355	104	76	64
7	Meikirch . .	207	74	43	28
8	Niederried .	153	94	24	13
9	Radelfingen .	209	66	34	50
10	Rapperswyl .	359	102	62	55
11	Schüpfen . .	337	93	76	36
12	Seedorf . .	366	116	91	66
	Total	**3340**	**1212**	**666**	**493**
	Aarwangen.				
1	Aarwangen .	293	97	70	38
2	Auswyl . .	105	39	24	15
3	Bannwyl . .	96	34	27	10
4	Bleienbach .	166	55	38	36
5	Busswyl . .	57	28	12	5
6	Gondiswyl .	217	93	47	26
7	Gutenburg .	15	4	2	2
8	Kleindietwyl .	103	40	25	14
9	Langenthal .	671	141	155	108
10	Leimiswyl .	100	27	27	18
11	Lotzwyl . .	208	83	42	30
12	Madiswyl . .	463	209	100	66
13	Melchnau . .	292	156	57	22
14	Obersteckholz	121	40	38	17
15	Oeschenbach .	79	27	20	15

s des contribuables soumis à l'impôt sur la fortune, par francs de capital imposable

75,001 — 100,000	100,001 — 125,000	125,001 — 150,000	150,001 — 175,000	175,001 — 200,000	200,001 — 225,000	225,001 — 250,000	250,001 — 300,000	300,001 — 375,000	375,001 — 500,000	500,001 — 750,000	750,001 — 1,000,000	Über 1,000,000 *au-dessus de*
8	6	.	.	.	.	.	.	.	2	.	.	1
1	.	.	1	.	.	.	.	.	.	.	.	.
5	2	.	.	1	.	.	1	.	.	.	.	.
1	.	.	.	.	.	.	1	.	.	.	.	.
3	.	.	.	.	.	.	.	.	.	.	.	.
4	4	.	1	1	.	.	.	.	.	.	.	1
3	.	1	.	2	.	.	.	.	.	.	.	.
.	2	.	.	.	.	.	.	.	.	.	.	.
.	.	.	1	.	.	1	.	1	.	.	.	.
10	5	2	.	1	1	.	.	.	.	.	.	.
11	4	6	3	1	3	.	.	1	1	.	.	.
4	2	.	.	.	.	1	2	1	.	.	.	.
50	**25**	**9**	**6**	**6**	**4**	**2**	**4**	**3**	**3**	.	.	**2**
2	1	3	.	.	.	1	.	.	1	1	1	.
.	.	.	.	.	.	.	.	.	.	.	.	.
.	.	.	.	1	.	.	.	1	.	.	.	.
3	.	1	.	.	1	.	1	.	1	.	.	.
1	.	.	.	.	.	.	1	.	.	.	.	.
1	1	.	.	.	.	.	.	.	.	.	.	.
1	.	.	.	.	.	.	.	.	.	.	.	.
.	1	.	.	.	.	.	.	.	.	.	.	.
22	9	5	3	5	3	2	1	8	1	1	2	2
1	.	.	2	.	.	.	.	.	1	.	.	.
3	.	2	.	.	.	.	.	.	.	1	.	.
4	1	1	.	.	.	.	.	1	.	.	.	.
1	.	.	.	.	.	1	.	.	.	1	.	.
.	.	.	.	.	.	.	.	.	.	.	.	.
.	.	.	.	.	.	.	.	.	.	.	.	.
.	.	.	.	.	.	.	.	.	.	.	.	.
2	.	.	.	1	.	1	.	.	1	1	1	.
2	.	.	1	.	1	.	.	.	.	.	.	.
.	.	.	.	.	.	.	.	.	.	.	.	.
.	.	.	.	.	.	.	1	.	.	.	.	.
.	1	1	1	.	.	.	.	.	.	.	.	.

Nummer — Numéro	Amtsbezirke und Einwohnergemeinden — Districts et communes municipales	Zahl der Vermögenssteuerpflichtigen mit ..... Franken Steuerkapital										
		Im ganzen *En tout*	— 2000	2001 — 5000	5001 — 10,000	10,001 — 15,000	15,001 — 20,000	20,001 — 25,000	25,001 — 30,000	30,001 — 40,000	40,001 — 50,000	5 6
22	Thunstetten .	264	84	58	58	26	6	8	3	7	6	
23	Untersteckholz	74	23	17	11	10	4	4	1	.	2	
24	Ursenbach .	179	61	41	29	11	5	7	2	2	4	
25	Wynau . .	164	59	55	18	9	10	1	4	3	1	
	Total	**4600**	**1718**	**1074**	**661**	**335**	**203**	**136**	**78**	**117**	**67**	
	Bern.											
1	Bern . . .	4811	285	514	689	501	340	300	226	320	275	
2	Bolligen . .	456	98	96	80	44	27	18	10	21	13	
3	Bremgarten .	58	11	14	13	7	7	1	.	3	.	
4	Bümpliz . .	301	60	60	41	25	24	18	8	13	12	
5	Kirchlindach .	187	40	26	33	19	19	5	5	11	6	
6	Köniz . . .	725	129	137	126	74	45	39	30	37	23	
7	Muri . . .	163	34	29	18	15	5	8	5	10	8	
8	Oberbalm . .	189	46	39	51	15	8	8	2	9	3	
9	Stettlen . .	108	35	26	21	7	4	2	5	2	2	
10	Vechigen . .	399	94	84	67	45	22	17	12	23	9	
11	Wohlen . .	449	114	72	72	47	32	19	16	18	13	
12	Zollikofen . .	138	24	42	22	16	10	3	.	3	7	
	Total	**7984**	**970**	**1139**	**1233**	**815**	**543**	**438**	**319**	**470**	**371**	
	Biel.											
1	Biel[1] . . .	1341	159	180	210	146	110	77	55	105	58	
2	Bözingen . .	229	103	46	35	11	5	6	3	9	6	
3	Evilard (Leubringen)	109	26	15	34	9	3	3	4	5	2	
	Total	**1679**	**288**	**241**	**279**	**166**	**118**	**86**	**62**	**119**	**66**	
	Büren.											
1	Arch . . .	154	75	26	23	7	5	4	3	3	2	
2	Büetigen . .	112	55	26	14	3	3	3	3	3	1	
3	Büren . . .	254	89	56	37	31	12	7	7	3	4	
4	Busswyl . .	82	47	12	10	3	1	.	1	.	4	
5	Diessbach . .	145	42	27	29	14	7	1	1	7	6	
6	Dotzigen . .	144	85	26	11	5	4	2	1	1	5	
7	Lengnau . .	259	122	53	39	25	7	4	5	1	1	

[1] Basiert auf 1900.

bre des contribuables soumis à l'impôt sur la fortune, par francs de capital imposable

1	75,001 — 100,000	100,001 — 125,000	125,001 — 150,000	150,001 — 175,000	175,001 — 200,000	200,001 — 225,000	225,001 — 250,000	250,001 — 300,000	300,001 — 375,000	375,001 — 500,000	500,001 — 750,000	750,001 — 1,000,000	Über 1,000,000 *au-dessus de*
	1	.	1	.	.	.	.	.	1	.	.	.	1
	.	.	.	.	.	.	.	.	.	.	.	.	.
	1	1	4	1	.	2	.	.	.	1	.	.	1
	1	.	.	.	.	.	.	.	.	1	.	.	1
	46	**15**	**18**	**8**	**7**	**7**	**5**	**4**	**11**	**7**	**5**	**4**	**5**
	221	138	98	66	64	41	41	52	62	73	53	22	52
	9	9	2	1	4	1	.	2	.	.	1	.	1
	1	1	.	.	.	.	.	.	.	.	.	.	.
	9	5	5	2	1	.	1	.	1	.	.	1	.
	7	3	.	2	1	1	1	.	.	.	.	.	.
	13	7	8	7	1	1	.	1	1	2	.	1	.
	3	3	2	3	2	1	1	1	1	3	.	.	5
	1	.	.	.	1	.	.	2	.	.	.	.	.
	2	.	.	.	.	.	.	.	.	.	.	.	.
	7	1	2	1	.	.	.	.	.	.	.	.	.
	11	7	3	2	1	.	.	1	.	2	1	.	.
	2	2	.	1	1	1	.	.	1	.	1	.	.
	286	**176**	**120**	**85**	**76**	**46**	**44**	**59**	**66**	**80**	**56**	**24**	**58**
	42	21	19	15	13	15	1	5	12	7	3	1	2
	.	.	.	.	.	1	.	1	.	.	.	.	.
	3	.	1	.	.	.	.	.	1	.	.	.	.
	45	**21**	**20**	**15**	**13**	**16**	**1**	**6**	**13**	**7**	**3**	**1**	**2**
	.	1	.	.	.	.	.	.	.	1	.	.	.
	1	.	.	.	.	.	.	.	.	.	.	.	.
	1	.	1	1	.	.	.	.	.	.	.	1	2
	1	1	.	.	.	.	.	.	.	.	.	.	.
	2	.	3	.	1	.	.	.	.	.	1	.	.
	2	.	1	.	.	.	.	.	.	.	.	.	.
	.	.	.	.	.	.	.	.	.	.	1	.	.

11	Oberwyl . .	182	61	33	32
12	Pieterlen . .	240	137	41	37
13	Reiben . . .	80	57	9	7
14	Rütti . . .	140	62	23	23
15	Wengi . . .	169	53	31	30
	Total	**2423**	**1136**	**442**	**348**
	Burgdorf.				
1	Aeffligen . .	54	14	17	11
2	Alchenstorf .	96	34	17	6
3	Bäriswyl . .	66	17	18	12
4	Bickigen u. Schwanden	54	16	9	11
5	Burgdorf . .	723	88	151	127
6	Ersigen . .	180	42	46	23
7	Hasle . . .	315	65	52	48
8	Heimiswyl .	319	56	66	59
9	Hellsau . .	35	15	8	4
10	Hindelbank .	141	36	26	16
11	Höchstetten .	48	15	9	5
12	Kernenried .	78	32	14	9
13	Kirchberg . .	179	31	34	34
14	Koppigen . .	162	44	38	25
15	Krauchthal .	178	57	37	25
16	Lyssach . .	104	32	14	13
17	Mötschwyl .	41	9	10	8
18	Niederösch .	72	18	12	12
19	Oberburg . .	250	59	65	42
20	Oberösch . .	44	10	13	10
21	Rüdtligen . .	83	28	19	8
22	Rumendingen .	26	3		

re des contribuables soumis à l'impôt sur la fortune, par francs de capital imposable

75,001 — 100,000	100,001 — 125,000	125,001 — 150,000	150,001 — 175,000	175,001 — 200,000	200,001 — 225,000	225,001 — 250,000	250,001 — 300,000	300,001 — 375,000	375,001 — 500,000	500,001 — 750,000	750,001 — 1,000,000	Über 1,000,000 au-dessus de
2	.	.	.	.	.	.	.	.	.	.	1	.
.	.	.	.	.	.	.	.	.	.	.	.	.
.	.	.	.	1	.	.	.	.	.	.	.	.
1	.	.	2	.	.	.	1	.	.	1	.	.
.	.	.	.	.	.	.	.	.	1	.	.	.
1	.	.	.	.	.	.	.	.	.	.	.	.
2	1	.	1	.	.	.	.	.	1	.	.	.
2	.	1	.	.	.	.	.	.	.	.	.	.
15	**3**	**6**	**4**	**2**	**.**	**.**	**1**	**.**	**3**	**3**	**2**	**2**
2	.	.	.	.	.	.	.	.	.	.	.	.
3	.	2	1	.	.	.	.	.	.	.	.	.
.	1	.	1	1	.	.	.	.	.	.	.	.
.	1	.	.	1	.	.	.	.	.	.	.	.
20	13	10	4	5	5	7	6	3	4	2	4	2
3	4	.	1	.	1	1	.	1	.	.	.	.
9	4	.	2	2	2	2	.	1	1	.	.	.
4	3	3	.	.	.	.	.	.	.	.	.	.
.	.	.	.	.	.	.	.	.	.	.	.	.
4	1	2	.	.	2	.	1	.	.	.	1	.
.	.	.	.	.	.	.	.	.	.	.	.	.
3	1	.	.	.	.	.	.	.	.	.	.	.
7	2	2	1	1	1	2	.	.	.	.	1	.
3	.	.	2	1	1	.	2	3	.	1	.	.
3	.	.	.	.	1	.	.	.	.	2	.	.
2	3	1	.	.	2	1	.	.	.	.	.	1
2	2	.	1	.	.	.	1	.	.	.	.	.
1	3	1	.	.	1	.	1	.	1	.	.	.
6	4	.	.	2	.	.	1	.	.	.	.	.
2	.	.	.	.	2	.	.	.	.	.	.	.
1	.	.	.	.	.	1	.	1	.	.	.	.
2	.	1	1	.	.	.	1	.	1	.	.	.
1	.	.	.	.	.	.	.	.	.	.	.	.
.	.	.	1	.	.	.	.	.	.	1	.	.
8	3	5	1	.	.	.	.	.	.	2	.	.
86	**45**	**27**	**16**	**13**	**18**	**14**	**13**	**9**	**7**	**8**	**6**	**3**

Nummer — Numéro	Amtsbezirke und Einwohnergemeinden — Districts et communes municipales	Zahl der Vermögenssteuerpflichtigen mit ..... Franken S								
		Im ganzen *En tout*	— 2000	2001 — 5000	5001 — 10,000	10,001 — 15,000	15,001 — 20,000	20,001 — 25,000	25,001 — 30,000	30,00 — 40,00
	Courtelary.									
1	Corgémont .	166	62	22	32	12	9	7	6	4
2	Cormoret . .	129	47	28	18	10	5	6	2	7
3	Cortébert . .	132	52	28	19	10	6	4	5	4
4	Courtelary .	225	106	38	27	17	7	5	7	4
5	Ferrière, la .	103	14	21	20	17	6	5	3	7
6	Heutte, la . .	52	20	7	11	2	1	3	1	3
7	Mont-Tramelan	18	4	3	4	.	2	2	1	1
8	Orvin . . .	188	83	37	37	8	7	4	2	2
9	Péry . . .	122	36	29	29	8	4	5	2	2
10	Plagne . . .	105	59	18	13	5	4	1	2	1
11	Renan . . .	194	16	53	47	20	12	11	5	7
12	Romont . .	68	36	11	7	4	2	1	1	4
13	St-Imier . .	385	40	48	52	35	33	33	26	43
14	Sonceboz-Sombeval	102	27	27	16	12	2	2	3	1
15	Sonvillier . .	239	39	41	53	31	21	16	14	8
16	Tramelan-dessous	246	105	49	49	20	6	5	7	1
17	Tramelan-dessus	318	123	58	47	28	14	16	6	12
18	Vauffelin . .	90	59	12	8	4	1	1	1	1
19	Villeret . .	145	36	30	32	13	9	7	.	8
	Total	**3027**	**964**	**560**	**521**	**256**	**151**	**134**	**94**	**120**
	Delsberg.									
1	Bassecourt .	225	99	50	35	11	13	6	1	.
2	Boécourt . .	166	77	37	25	12	3	2	3	5
3	Bourrignon .	107	53	16	11	15	5	1	1	.
4	Courfaivre .	241	118	45	35	18	10	9	4	.
5	Courroux . .	325	182	49	34	24	7	6	6	8
6	Courtételle .	265	133	44	41	15	12	6	1	4
7	Delémont . .	396	83	60	64	49	31	19	12	24
8	Develier . .	189	75	44	30	16	11	3	2	4
9	Ederschwyler	46	24	7	8	5	1	.	.	.
10	Glovelier . .	176	76	32	24	11	7	4	2	6
11	Mettemberg .	34	14	6	4	6	3	.	.	.
12	Montsevelier .	110	58	27	13	7	3	1	4	1
13	Movelier . .	130	69	30	23	6	.	.	.	.
14	Pleigne . . .	138	89	22	7	6	3	2	.	2

s contribuables soumis à l'impôt sur la fortune, par francs de capital imposable

01	100,001 — 125,000	125,001 — 150,000	150,001 — 175,000	175,001 — 200,000	200,001 — 225,000	225,001 — 250,000	250,001 — 300,000	300,001 — 375,000	375,001 — 500,000	500,001 — 750,000	750,001 — 1,000,000	Over 1,000,000 *au-dessus de*
	2	1	.	.	.	.	1	.	1	.	.	.
	.	1	.	.	.	.	.	.	1	.	.	.
	.	1	.	.	.	.	.	1	.	.	.	.
	.	1	.	.	.	.	.	.	.	.	1	1
	.	.	.	.	.	.	.	.	.	.	.	.
	.	.	1	.	.	.	.	1	.	.	.	.
	.	.	.	.	.	.	.	.	.	.	.	.
	.	1	1	1	.	.	.	.	.	.	1	.
	.	.	.	1	.	1	.	.	2	.	1	.
	.	.	.	.	.	1	.	.	.	.	.	.
	1	1	.	.	.	1	.	.	.	.	.	.
	.	.	1	.	.	.	.	.	.	.	.	.
	5	5	1	1	3	1	1	.	.	1	.	.
	2	.	.	.	.	1	.	.	.	1	.	.
	2	2	1	.	.	.	1	.	.	.	.	.
	.	.	.	.	.	.	.	1	.	.	.	.
	.	.	.	.	.	.	.	1	.	.	1	.
	1	.	.	2	.	.	.	.	.	.	.	.
	.	.	.	.	.	.	.	1	1	1	.	.
	13	**13**	**5**	**5**	**3**	**5**	**3**	**5**	**5**	**3**	**4**	**1**
	2	2	.	.	.	.	.	.	1	.	.	1
	.	.	.	.	.	.	1	.	.	.	.	.
	.	1	.	.	.	.	.	.	.	.	.	.
	.	.	.	.	.	.	1	.	.	.	.	.
	1	1	.	.	1	.	.	.	1	.	.	.
	.	.	.	.	.	.	2	.	.	.	.	.
	5	7	4	.	1	2	.	.	1	1	1	2
	1	.	.	.	.	.	.	.	1	.	.	.
	.	.	.	.	.	.	.	.	.	.	.	.
	.	.	.	.	.	.	.	1	.	.	.	.
	.	.	.	.	.	.	.	.	.	.	.	.
	.	.	.	1	.	.	.	.	.	.	.	.
	.	.	.	1	.	.	.	.	.	.	.	.
	.	.	.	1	.	.	.	1	.	.	.	.

Nummer — Numéro	Amtsbezirke und Einwohnergemeinden — Districts et communes municipales	Zahl der Vermögenssteuerpflichtigen mit ..... Franken Steuerkapital										
		Im ganzen *En tout*	— 2000	2001 — 5000	5001 — 10,000	10,001 — 15,000	15,001 — 20,000	20,001 — 25,000	25,001 — 30,000	30,001 — 40,000	40,001 — 50,000	50 — 60
15	Rebeuvelier .	96	49	20	14	4	3	2	1	1	1	
16	Rebévelier .	26	14	4	4	.	2	.	.	.	.	
17	Roggenburg .	108	63	25	13	3	1	.	.	1	.	
18	Saulcy . . .	72	23	17	14	7	4	2	.	2	.	
19	Soulce . . .	140	74	33	20	3	4	1	2	.	.	
20	Soyhières . .	106	35	32	20	7	4	2	.	1	2	
21	Undervelier .	93	44	21	10	6	4	.	.	2	1	
22	Vermes . .	114	45	22	18	9	3	3	2	4	1	
23	Vicques . .	198	105	38	18	11	9	6	4	4	.	
	Total	**3501**	**1602**	**681**	**485**	**251**	**143**	**75**	**45**	**69**	**28**	
	Erlach.											
1	Brüttelen . .	309	208	42	32	7	9	4	1	.	3	
2	Erlach . . .	357	199	72	37	13	11	7	2	3	3	
3	Finsterhennen	140	71	26	19	6	6	5	4	1	.	
4	Gäserz . . .	102	90	8	2	.	1	1	.	.	.	
5	Gals	251	152	41	26	12	6	5	.	2	3	
6	Gampelen . .	258	171	49	15	10	2	1	.	1	1	
7	Ins	624	382	107	56	28	19	6	7	5	3	
8	Lüscherz . .	144	90	25	12	5	2	3	1	3	2	
9	Müntschemier	218	107	57	28	13	4	2	1	3	2	
10	Mullen . . .	21	12	3	2	2	.	1	1	.	.	
11	Siselen . . .	191	97	22	36	16	6	3	2	6	2	
12	Treiten . . .	161	91	19	19	16	6	6	.	2	1	
13	Tschugg . .	188	121	36	15	7	4	1	.	1	.	
14	Vinelz . . .	155	61	43	23	7	3	3	5	5	2	
	Total	**3119**	**1852**	**550**	**322**	**142**	**79**	**48**	**24**	**32**	**22**	
	Fraubrunnen.											
1	Bätterkinden .	256	89	55	36	18	11	9	10	9	2	
2	Ballmoos . .	29	20	.	1	.	.	2	.	.	2	
3	Bangerten . .	42	18	7	2	3	1	1	4	.	.	
4	Büren z. Hof	78	30	12	10	4	6	1	4	2	4	
5	Deisswyl . .	41	11	12	4	4	2	1	.	.	1	
6	Diemerswyl .	45	5	10	5	8	4	2	2	1	4	
7	Etzelkofen .	79	29	24	3	5	5	8	2	1	.	

contribuables soumis à l'impôt sur la fortune, par francs de capital imposable

100,001 — 125,000	125,001 — 150,000	150,001 — 175,000	175,001 — 200,000	200,001 — 225,000	225,001 — 250,000	250,001 — 300,000	300,001 — 375,000	375,001 — 500,000	500,001 — 750,000	750,001 — 1,000,000	Über 1,000,000 *au-dessus de*
1	.	.	.	.	.	.	.	.	.	.	.
.	.	.	.	.	.	.	.	.	.	.	.
.	.	.	.	.	.	.	.	.	.	.	.
.	.	.	.	.	.	.	.	.	.	.	.
.	.	.	.	.	.	.	1	.	.	.	.
.	.	.	.	.	1	.	.	.	.	.	.
.	1	.	.	1	.	1	1	.	.	.	.
1	.	.	.	.	.	.	.	.	.	.	.
1	.	.	.	.	.	.	.	1	.	.	.
12	**12**	**4**	**3**	**3**	**3**	**5**	**4**	**5**	**1**	**1**	**3**
.	.	.	.	.	.	.	.	.	.	.	.
2	.	1	.	.	.	.	.	.	1	.	.
1	.	.	.	.	.	.	.	.	.	.	.
.	.	.	.	.	.	.	.	.	.	.	.
1	.	.	.	.	.	1	.	1	.	.	.
2	.	.	.	.	.	1	.	.	.	.	.
.	.	3	.	.	.	.	1	.	.	2	.
1	.	.	.	.	.	.	.	.	.	.	.
.	.	.	.	.	.	.	.	.	.	.	.
.	.	.	.	.	.	.	.	.	.	.	.
.	.	.	.	.	1	.	.	.	.	.	.
.	.	.	.	.	.	.	.	.	.	.	.
.	.	.	.	.	.	1	.	.	.	.	.
.	.	.	.	.	.	.	.	.	.	.	.
7	.	**4**	.	.	**1**	**3**	**1**	**1**	**1**	**2**	.
3	1	2	1	2	.	.	.	.	.	.	.
2	.	.	.	.	.	.	.	.	.	.	.
1	.	.	.	.	1	.	.	.	.	.	.
1	.	.	.	1	.	.	.	.	.	.	.
2	.	.	.	.	.	.	.	.	.	.	.
.	.	.	.	1	.	.	.	.	.	.	.
.	.	.	1	.	.	.	.	.	.	.	.

	Traubrunnen	216	91	50	
9	Grafenried	91	32	21	
10	Jegenstorf	158	46	33	
11	Iffwyl	95	24	21	
12	Limpach	118	43	16	
13	Mattstetten	76	32	17	
14	Messen-Scheunen	41	28	5	
15	Moosseedorf	111	40	20	
16	Mülchi	85	20	14	
17	Münchenbuchsee	269	83	57	
18	Münchringen	80	28	18	
19	Oberscheunen	54	28	14	
20	Ruppoldsried	102	50	20	
21	Schalunen	33	11	7	
22	Urtenen	126	39	24	
23	Utzenstorf	436	119	111	
24	Wiggiswyl	29	7	7	
25	Wyler	88	23	18	
26	Zauggenried	92	33	25	
27	Zielibach	69	30	15	
28	Zuzwyl	71	25	12	
	Total	**3010**	**1034**	**645**	**414**
	Freibergen.				
1	Bémont, le	155	63	31	33
2	Bois, les	216	59	36	35
3	Breuleux	174	77	37	30
4	Chaux, la	70	47	7	6
5	Enfers, les	62	23	15	16
6	Epauvillers	53	22		

s contribuables soumis à l'impôt sur la fortune, par francs de capital imposable

01 / 000	100,001 — 125,000	125,001 — 150,000	150,001 — 175,000	175,001 — 200,000	200,001 — 225,000	225,001 — 250,000	250,001 — 300,000	300,001 — 375,000	375,001 — 500,000	500,001 — 750,000	750,001 — 1,000,000	Über 1,000,000 *au-dessus de*
	.	1	.	.	.	.	2	.	.	.	.	1
	2	1	1	.	.	.	.	.	.	.	.	.
	4	1	.	.	.	1	.	2	.	.	1	.
	2	1	.	.	1	.	1	.	1	.	.	.
	.	1	.	.	.	.	.	.	.	.	.	.
	2	.	.	1	.	.	.	.	.	.	.	.
	.	.	.	.	.	.	.	.	.	.	.	.
	2	.	1	.	.	.	.	.	.	.	.	.
	.	.	.	.	.	.	1	.	.	.	.	.
	4	.	1	.	.	.	4	.	.	1	.	.
	.	.	1	.	.	1	.	.	.	.	.	.
	.	.	.	.	.	.	.	.	.	.	.	.
	.	.	.	.	.	.	.	.	.	.	.	.
	.	.	.	.	.	.	.	.	.	.	.	.
	2	1	1	.	.	.	.	.	.	.	.	.
	1	2	.	3	1	.	.	.	1	.	.	.
	1	.	.	1	.	.	.	.	.	.	.	.
	4	1	.	.	.	.	.	.	1	.	.	.
	.	.	1	.	1	.	1	1	.	.	.	.
	.	.	.	.	.	.	.	.	.	.	.	.
	1	1	.	.	.	.	.	.	.	.	.	.
	34	**11**	**8**	**7**	**9**	**3**	**9**	**3**	**3**	**1**	**1**	**1**
	.	.	.	.	.	.	1	.	.	.	.	.
	2	.	1	.	.	.	.	.	.	.	.	.
	.	.	.	.	.	.	.	.	1	.	.	.
	.	.	.	.	.	.	.	.	.	.	.	.
	.	.	.	.	.	.	.	.	.	.	.	.
	.	.	1	.	.	.	.	.	.	.	.	.
	1	.	.	.	.	.	.	.	.	.	.	.
	.	.	.	.	.	.	.	.	.	.	.	.
	1	.	1	.	.	.	1	.	.	.	.	.
	.	.	.	.	.	.	.	.	.	.	.	.
	.	.	.	.	.	.	.	.	.	1	.	.
	2	.	.	.	.	.	1	1	.	.	.	.
	.	.	.	.	.	.	.	.	.	.	.	.

Nummer — Numéro	Amtsbezirke und Einwohnergemeinden — Districts et communes municipales	Zahl der Vermögenssteuerpflichtigen mit ..... Franken Steuerkapit									
		Im ganzen *En tout*	— 2000	2001 — 5000	5001 — 10,000	10,001 — 15,000	15,001 — 20,000	20,001 — 25,000	25,001 — 30,000	30,001 — 40,000	40,001 — 50,000
14	Pommerats,les	96	35	21	17	8	4	.	2	3	3
15	Saignelégier .	161	46	27	24	22	17	7	2	4	4
16	St-Brais . .	100	25	26	13	11	8	5	1	3	2
17	Soubey . . .	74	31	11	9	8	2	1	3	2	4
	Total	**1917**	**782**	**347**	**293**	**166**	**111**	**48**	**31**	**43**	**30**
	Frutigen.										
1	Adelboden . .	456	220	115	67	26	10	2	5	3	5
2	Aeschi . . .	286	79	67	59	20	14	13	7	13	5
3	Frutigen . .	783	342	191	128	38	25	17	12	11	7
4	Kandergrund .	339	170	75	45	24	9	5	2	4	1
5	Krattigen . .	169	74	43	33	9	4	3	2	.	.
6	Reichenbach .	619	252	147	100	52	25	9	11	10	2
	Total	**2652**	**1137**	**638**	**432**	**169**	**87**	**49**	**39**	**41**	**20**
	Interlaken.										
1	Bönigen . .	360	195	102	39	12	1	2	1	3	2
2	Brienz . . .	707	253	212	135	44	16	14	8	7	4
3	Brienzwyler .	202	92	66	27	8	2	3	.	1	2
4	Därligen . .	120	59	30	14	8	2	3	1	2	.
5	Ebligen . .	48	37	4	3	2	1	.	1	.	.
6	Grindelwald .	788	278	238	147	49	23	12	12	11	4
7	Gsteigwyler .	173	89	56	15	6	1	1	.	2	.
8	Gündlischwand	102	30	35	20	7	2	1	.	.	1
9	Habkern . .	230	88	60	32	26	7	1	6	3	3
10	Hofstetten .	200	113	53	23	4	3	1	.	.	1
11	Interlaken .	493	199	70	56	21	19	16	10	19	14
12	Iseltwald . .	186	84	47	26	12	7	3	4	1	1
13	Isenfluh . .	58	23	18	8	3	1	1	.	4	.
14	Lauterbrunnen	597	204	193	97	42	14	11	8	8	4
15	Leissigen . .	160	53	48	28	12	4	7	3	.	1
16	Lütschenthal .	177	109	38	21	5	.	3	.	.	.
17	Matten . . .	361	171	67	50	18	11	9	3	12	5
18	Niederried .	73	32	23	8	4	3	1	.	1	.
19	Oberried . .	179	99	46	18	6	2	2	2	1	.
20	Ringgenberg .	321	145	102	37	16	5	1	1	7	.

s contribuables soumis à l'impôt sur la fortune, par francs de capital imposable

1	100,001 — 125,000	125,001 — 150,000	150,001 — 175,000	175,001 — 200,000	200,001 — 225,000	225,001 — 250,000	250,001 — 300,000	300,001 — 375,000	375,001 — 500,000	500,001 — 750,000	750,001 — 1,000,000	Über 1,000,000 *au-dessus de*
	.	.	.	.	1	.	.	.	.	.	.	.
	.	.	.	1	.	1	.	.	1	.	.	1
	1	.	.	.	.	1	.	.	.	.	.	.
	.	.	.	1	.	.	.	.	.	.	.	.
	7	.	**3**	**2**	**1**	**2**	**3**	**1**	**2**	**1**	.	**1**
	.	.	.	.	.	.	.	.	.	.	.	.
	.	.	.	.	.	.	.	.	.	.	.	1
	1	.	.	1	1	.	.	.	1	.	.	.
	2	1	.	.	.	.	.	.	.	.	.	.
	1	.	.	.	.	.	.	.	.	.	.	.
	1	.	.	.	.	.	.	.	.	.	.	.
	5	**1**	.	**1**	**1**	.	.	.	**1**	.	.	**1**
	.	1	.	.	.	.	.	.	.	1	.	.
	3	.	1	2	1	.	.	.	.	.	.	.
	1	.	.	.	.	.	.	.	.	.	.	.
	.	.	.	.	1	.	.	.	.	.	.	.
	.	.	.	.	.	.	.	.	.	.	.	.
	.	1	.	1	1	1	.	.	.	.	.	.
	1	.	.	.	.	.	.	1	.	.	.	.
	1	.	1	.	.	.	.	.	.	.	.	.
	1	.	.	.	.	.	.	.	.	.	.	.
	.	.	.	.	.	.	.	.	.	.	.	.
	5	3	4	1	4	2	1	2	1	5	1	3
	.	.	.	.	1	.	.	.	.	.	.	.
	.	.	.	.	.	.	.	.	.	.	.	.
	1	1	2	.	.	.	2	.	1	2	.	.
	1	.	.	.	.	.	.	.	.	.	.	.
	.	.	.	.	.	.	.	.	.	.	.	.
	2	1	.	2	.	1	.	1	.	.	.	.
	.	.	.	.	.	.	.	.	.	.	.	.
	.	.	.	.	.	.	.	.	.	.	.	.
	1	.	.	.	.	.	.	.	.	.	.	.

Nummer — Numéro	Amtsbezirke und Einwohnergemeinden — Districts et communes municipales	Zahl der Vermögenssteuerpflichtigen mit ..... Franken Steuerkapit									
		Im ganzen *En tout*	— 2000	2001 — 5000	5001 — 10,000	10,001 — 15,000	15,001 — 20,000	20,001 — 25,000	25,001 — 30,000	30,001 — 40,000	40,001 — 50,000
21	St. Beatenberg .	312	112	81	59	19	13	8	2	6	1
22	Saxeten . .	110	52	28	16	6	3	1	1	2	1
23	Schwanden .	119	60	46	8	4	1	.	.	.	.
24	Unterseen . .	484	175	138	82	29	21	9	6	7	1
25	Wilderswyl .	430	216	110	63	15	11	1	5	2	1
	Total	**6990**	**2968**	**1911**	**1032**	**378**	**173**	**111**	**74**	**99**	**46**
	Konolfingen.										
1	Aeschlen . .	81	26	22	18	7	2	2	1	1	2
2	Arni . . .	200	63	38	41	25	7	9	4	4	2
3	Ausserbirrmoos	93	44	26	14	1	1	4	1	1	1
4	Biglen . . .	128	28	29	21	9	9	7	4	11	3
5	Bleiken . .	79	34	21	14	3	3	.	2	1	1
6	Bowyl . . .	287	105	66	50	25	11	6	7	5	4
7	Brenzikofen .	83	26	16	18	12	3	2	2	1	2
8	Freimettigen .	52	15	15	9	4	4	1	1	.	2
9	Gysenstein .	221	60	51	43	19	11	11	8	9	5
10	Häutligen . .	60	20	16	8	6	4	2	.	1	1
11	Herbligen . .	69	19	12	14	4	5	2	2	4	5
12	Höchstetten .	151	36	26	21	20	9	9	4	9	2
13	Innerbirrmoos	150	97	26	17	3	3	1	1	2	.
14	Kiesen . . .	90	17	30	18	5	5	2	4	5	1
15	Landiswyl . .	159	37	52	31	11	10	8	6	4	.
16	Mirchel . .	85	24	22	13	7	6	8	2	.	1
17	Münsingen .	250	57	53	40	27	21	7	10	9	3
18	Niederhünigen	112	49	24	17	9	2	2	1	3	3
19	Niederwichtrach	106	28	22	18	9	4	10	3	3	6
20	Oberdiessbach	190	33	48	40	15	15	12	3	6	4
21	Oberthal . .	194	71	47	34	13	16	4	3	.	3
22	Oberwichtrach	120	48	33	11	9	3	5	5	2	1
23	Oppligen . .	92	18	26	14	7	5	4	4	4	5
24	Otterbach . .	72	38	19	8	5	1	.	1	.	.
25	Rubigen . .	252	53	50	47	23	12	13	10	7	6
26	Schlosswyl .	217	96	52	23	18	10	.	3	6	3
27	Stalden . .	76	27	10	15	5	4	4	3	2	1
28	Tägertschi . .	54	12	11	12	5	3	4	2	2	2
29	Walkringen .	332	118	73	54	22	13	12	7	13	7

s contribuables soumis à l'impôt sur la fortune, par francs de capital imposable

01	100,001 — 125,000	125,001 — 150,000	150,001 — 175,000	175,001 — 200,000	200,001 — 225,000	225,001 — 250,000	250,001 — 300,000	300,001 — 375,000	375,001 — 500,000	500,001 — 750,000	750,001 — 1,000,000	Over 1,000,000 *au-dessus de*
	.	1	.	.	.	.	1	.	1	.	.	.
	.	.	.	.	.	.	.	.	.	.	.	.
	.	.	.	.	.	.	.	.	.	.	.	.
	3	.	.	.	.	.	.	.	2	.	.	.
	1	.	.	.	.	.	.	.	.	.	.	.
	21	**8**	**8**	**6**	**8**	**4**	**4**	**4**	**5**	**8**	**1**	**3**
	.	.	.	.	.	.	.	.	.	.	.	.
	.	.	1	.	.	.	1	.	.	.	.	.
	.	.	.	.	.	.	.	.	.	.	.	.
	2	1	.	.	.	.	.	.	.	.	.	.
	.	.	.	.	.	.	.		.	.	.	.
	.	.	.	.	.	.	.	.	.	.	.	.
	.	.	.	.	.	.	.	.	.	.	.	.
	.	.	.	.	1	.	.	.	.	.	.	.
	1	.	.	.	.	.	.	.	.	.	.	.
	.	.	.	.	.	.	.	.	.	.	.	.
	.	.	.	.	.	.	.	.	.	.	.	.
	1	.	.	.	.	.	.	.	1	.	1	1
	.	.	.	.	.	.	.	.	.	.	.	.
	.	1	1	1	.	.	.	.	.	.	.	.
	.	.	.	.	.	.	.	.	.	.	.	.
	.	.	.	.	.	.	.	.	.	.	.	.
	4	1	.	.	.	1	.	.	.	.	.	4
	.	.	.	.	.	.	.	1	.	.	.	.
	.	.	.	.	.	1	.	.	.	.	.	.
	1	1	.	1	.	1	.	.	.	.	.	1
	.	.	.	.	.	.	.	.	.	.	.	.
	.	.	.	.	.	.	.	.	.	1	.	.
	1	.	.	.	.	.	.	.	.	.	.	.
	.	.	.	.	.	.	.	.	.	.	.	.
	3	3	.	.	1	1	2	1	.	.	.	.
	.	.	.	.	.	.	1	.	.	.	.	.
	.	.	.	1	.	.	.	1	.	.	.	.
	.	.	.	.	.	.	.	.	.	.	.	.
	1	1	.	.	.	.	.	.	.	.	.	.

Nummer — Numéro	Amtsbezirke und Einwohnergemeinden — Districts et communes municipales	Zahl der Vermögenssteuerpflichtigen mit ..... Franken Steuerkapital									
		Im ganzen En tout	— 2000	2001 — 5000	5001 — 10,000	10,001 — 15,000	15,001 — 20,000	20,001 — 25,000	25,001 — 30,000	30,001 — 40,000	40,001 — 50,000
30	Worb . . .	513	94	106	83	56	40	29	16	18	24
31	Zäziwyl . .	161	51	36	28	16	6	7	3	8	4
	Total	**4729**	**1444**	**1078**	**794**	**400**	**248**	**187**	**123**	**141**	**104**
	Laufen.										
1	Blauen . . .	122	68	24	16	6	2	2	1	1	.
2	Brislach . .	329	225	45	25	10	4	9	2	4	1
3	Burg . . .	59	36	14	3	.	1	1	.	1	1
4	Dittingen . .	172	102	42	21	2	.	1	.	.	.
5	Duggingen .	200	129	34	23	5	2	1	1	.	.
6	Grellingen . .	154	86	24	21	14	1	2	.	1	1
7	Laufen . . .	505	222	88	76	36	20	15	7	13	11
8	Liesberg . .	203	123	29	31	9	5	.	.	1	1
9	Nenzlingen .	92	40	25	15	6	1	1	1	1	.
10	Röschenz . .	181	77	54	32	8	3	2	.	4	.
11	Wahlen . .	274	180	61	21	4	2	3	1	1	.
12	Zwingen . .	265	184	38	25	6	4	3	1	1	.
	Total	**2556**	**1472**	**478**	**309**	**106**	**45**	**40**	**14**	**28**	**15**
	Laupen.										
1	Clavaleyres .	26	6	11	3	3	1	.	.	1	.
2	Dicki . . .	96	45	18	13	10	4	3	.	1	.
3	Ferrenbalm .	349	120	84	59	21	15	18	5	6	5
4	Frauenkappelen .	94	10	19	11	9	7	9	8	4	6
5	Golaten . .	87	34	21	13	7	6	2	1	.	2
6	Gurbrü . . .	168	106	30	12	10	3	4	.	3	.
7	Laupen . .	136	30	35	28	13	8	4	5	4	3
8	Mühleberg .	350	71	79	53	35	17	15	17	16	9
9	Münchenwyler	74	25	21	13	5	2	3	1	1	.
10	Neuenegg . .	272	53	56	51	30	23	6	11	20	9
11	Wyleroltigen .	121	53	26	16	10	4	1	1	6	2
	Total	**1773**	**553**	**400**	**272**	**153**	**90**	**65**	**49**	**62**	**36**

...ables soumis à l'impôt sur la fortune, par francs de capita...

...	100,001 — 125,000	125,001 — 150,000	150,001 — 175,000	175,001 — 200,000	200,001 — 225,000	225,001 — 250,000	250,001 — 300,000	300,001 — 375,000	375,001 — 500,000	500,001 — 750,000	750,... — 1,000,0...
17	6	5	1	.	1	1	1	1	.	.	1
.	2	.	.	.	.	.	.	.	.	.	.
48	22	13	3	3	3	5	5	4	1	1	2
.	.	.	.	.	.	.	.	.	.	.	.
.	.	.	.	.	.	1	.	.	.	.	.
.	.	2	.	.	.	.	1	.	.	.	.
1	.	1	.	.	.	.	.	.	.	.	.
.	.	1	.	.	.	1	.	.	.	.	.
1	.	1	.	.	.	.	1	.	.	.	.
2	.	.	.	.	.	1	.	.	.	.	.
.	.	.	.	.	.	.	.	2	.	.	.
1	.	.	.	.	.	.	.	2	.	.	.
.	1	.	.	.	.	1	.	1	.	.	1
.	.	.	.	.	.	.	.	.	.	.	.
.	2	5	.	2	1	4	2	5	3	.	.
.	.	.	.	.	.	.	.	.	.	1	.
1	.	.	.	.	.	.	.	.	.	.	.
.	1	.	.	.	.	1	.	1	.	.	.
.	.	1	.	.	.	.	.	.	.	.	.
2	.	.	.	.	.	1	.	.	.	.	.
.	1	1	1	.	.	1	1	.	1	.	.
.	.	.	.	.	.	.	.	.	.	.	.
3	2	2	1	.	3	2	2	.	3	.	.

Nummer — *Numéro*	Amtsbezirke und Einwohnergemeinden — Districts et communes municipales	Zahl der Vermögenssteuerpflichtigen mit ..... Franken Steuerkapital										
		Im ganzen *En tout*	— 2000	2001 — 5000	5001 — 10,000	10,001 — 15,000	15,001 — 20,000	20,001 — 25,000	25,001 — 30,000	30,001 — 40,000	40,001 — 50,000	50 — 60
	Münster.											
1	Belprahon . .	39	19	4	7	5	2	.	1	.	.	
2	Bévilard . .	145	84	19	19	12	5	2	.	1	1	
3	Champoz . .	56	23	12	11	2	4	1	.	1	.	
4	Châtelat . .	42	15	11	5	7	2	.	.	1	1	
5	Châtillon . .	64	33	11	4	8	4	1	.	2	.	
6	Corban . . .	223	154	34	21	6	3	.	1	2	1	
7	Corcelles . .	62	36	11	7	3	1	2	.	.	1	
8	Courchapois .	108	61	17	14	6	6	2	1	.	.	
9	Courrendlin .	187	75	44	25	14	6	1	4	9	3	
10	Court . . .	159	58	26	31	11	10	6	3	6	2	
11	Crémines . .	119	44	31	20	8	3	5	4	2	1	
12	Elay (Seehof) .	22	5	5	1	3	1	4	.	3	.	
13	Eschert . .	80	45	13	9	5	1	1	1	3	1	
14	Genevez . .	165	84	35	29	7	3	1	1	2	.	
15	Grandval . .	120	63	26	18	7	3	.	1	.	1	
16	Lajoux . . .	176	87	55	18	7	6	.	1	.	1	
17	Loveresse . .	88	43	21	13	5	.	2	2	1	.	
18	Malleray . .	221	114	45	27	13	8	3	1	5	2	
19	Mervelier . .	126	66	35	19	3	2	.	.	.	.	
20	Monible . .	43	16	13	8	3	1	.	1	.	.	
21	Moutier . .	291	89	51	53	31	22	9	5	9	4	
22	Perrefite . .	71	28	21	13	1	.	2	1	.	2	
23	Pontenet . .	38	12	10	7	2	2	2	1	.	1	
24	Reconvillier .	225	114	41	36	14	5	4	2	2	3	
25	Roches . . .	65	29	11	9	6	3	3	.	2	.	
26	Rossemaison .	47	18	9	8	2	3	2	1	2	1	
27	Saicourt . .	118	62	21	15	10	2	3	1	.	.	
28	Saules . . .	66	33	13	7	8	2	2	.	.	.	
29	Schelten . .	16	4	1	2	2	1	3	1	.	2	
30	Sornetan . .	51	23	12	7	4	.	2	.	2	.	
31	Sorvilier . .	98	44	20	11	10	3	1	1	2	3	
32	Souboz . . .	52	18	7	10	8	3	.	.	1	.	
33	Tavannes . .	173	64	36	18	14	12	4	10	4	3	
34	Vellerat . .	22	12	5	2	.	2	.	.	1	.	
	Total	**3578**	**1675**	**726**	**504**	**247**	**131**	**68**	**45**	**63**	**34**	

des contribuables soumis à l'impôt sur la fortune, par francs de capital imposable

75,001 — 00,000	100,001 — 125,000	125,001 — 150,000	150,001 — 175,000	175,001 — 200,000	200,001 — 225,000	225,001 — 250,000	250,001 — 300,000	300,001 — 375,000	375,001 — 500,000	500,001 — 750,000	750,001 — 1,000,000	Over 1,000,000 *au-dessus de*
.	1	.	.	.	.	.	.	.	.	.	.	.
2	.	.	.	.	.	.	.	.	.	.	.	.
.	.	.	.	.	.	1	.	.	.	.	.	.
.	.	.	.	.	.	.	.	.	.	.	.	.
.	.	.	1	.	.	.	.	.	.	.	.	.
.	.	1	.	.	.	.	.	.	.	.	.	.
.	.	.	.	1	.	.	.	.	.	.	.	.
.	1	.	.	.	.	.	.	.	.	.	.	.
1	.	.	.	.	.	.	1	.	.	.	.	1
.	.	1	.	.	.	.	1	.	.	1	.	.
.	.	.	.	.	.	.	1	.	.	.	.	.
.	.	.	.	.	.	.	.	.	.	.	.	.
.	.	.	1	.	.	.	.	.	.	.	.	.
2	.	.	.	.	.	.	.	.	1	.	.	.
.	.	.	.	.	.	.	1	.	.	.	.	.
.	.	1	.	.	.	.	.	.	.	.	.	.
.	.	.	1	.	.	.	.	.	.	.	.	.
1	.	1	.	.	.	.	1	.	.	.	.	.
.	.	.	.	.	.	1	.	.	.	.	.	.
.	.	.	.	.	.	.	.	.	.	.	.	.
3	3	.	.	.	1	.	1	1	1	1	.	1
.	1	1	.	.	.	.	.	.	.	.	.	.
.	.	.	.	.	.	.	.	.	.	.	.	.
1	.	.	.	.	.	1	1	.	.	.	.	.
.	.	1	.	.	.	.	1	.	.	.	.	.
.	.	.	.	.	.	.	.	.	.	.	.	.
2	.	1	.	.	.	.	.	.	.	1	.	.
.	1	.	.	.	.	.	.	.	.	.	.	.
.	.	.	.	.	.	.	.	.	.	.	.	.
.	.	.	.	.	.	.	.	.	.	.	.	.
.	.	.	1	.	1	.	.	.	.	.	.	.
.	.	1	.	.	.	1	.	.	.	.	.	.
.	.	1	.	1	.	.	.	.	1	.	.	.
.	.	.	.	.	.	.	.	.	.	.	.	.
	7	9	4	2	2	4	8	1	3	3	.	2

Nummer — Numéro	Amtsbezirke und Einwohnergemeinden — Districts et communes municipales	Zahl der Vermögenssteuerpflichtigen mit ..... Franken Steuerkapital										
		Im ganzen *En tout*	— 2000	2001 — 5000	5001 — 10,000	10,001 — 15,000	15,001 — 20,000	20,001 — 25,000	25,001 — 30,000	30,001 — 40,000	40,001 — 50,000	5 6
	Neuenstadt.											
1	Diesse . . .	142	82	12	16	17	5	.	4	4	1	
2	Lamboing . .	185	108	39	17	12	3	2	.	1	.	
3	Neuveville .	431	123	69	76	28	22	13	10	20	14	
4	Nods . . .	368	221	66	31	23	6	3	8	4	1	
5	Prêles . . .	214	143	36	16	4	2	5	4	1	.	
	Total	**1340**	**677**	**222**	**156**	**84**	**38**	**23**	**26**	**30**	**16**	
	Nidau.											
1	Aegerten . .	130	72	30	15	7	3	2	.	.	.	
2	Bellmund . .	138	68	25	14	6	6	4	2	5	2	
3	Brügg . . .	200	94	33	24	19	12	6	1	4	2	
4	Bühl . . .	178	119	36	10	2	2	1	.	1	4	
5	Epsach . . .	107	42	33	15	4	3	3	3	2	.	
6	Hagneck . .	35	18	5	2	1	2	1	2	1	1	
7	Hermrigen .	127	89	14	13	2	.	2	1	4	.	
8	Jens. . . .	191	99	47	17	7	5	5	2	1	3	
9	Ipsach . . .	103	61	21	5	3	7	1	1	1	.	
10	Ligerz . . .	273	169	45	28	9	6	6	1	5	2	
11	Madretsch . .	282	89	59	52	31	13	7	9	8	5	
12	Merzligen . .	88	41	16	9	10	1	4	3	2	.	
13	Mett . . .	245	115	53	26	12	9	9	7	4	4	
14	Mörigen . .	72	37	10	9	6	3	2	1	4	.	
15	Nidau . . .	162	39	30	24	14	10	10	8	9	3	
16	Orpund . .	188	109	36	18	11	4	2	2	3	1	
17	Port. . . .	75	42	15	7	2	1	1	1	2	1	
18	Safneren . .	194	112	28	26	9	7	1	5	3	.	
19	Scheuren . .	46	20	11	7	1	3	2	1	.	.	
20	Schwadernau .	157	109	31	9	2	1	.	1	1	.	
21	Studen . . .	130	90	17	7	6	3	1	3	1	1	
22	Sutz-Lattrigen	108	52	20	15	5	5	3	1	3	1	
23	Täuffelen . .	167	82	29	28	11	5	6	1	4	.	
24	Tüscherz-Alfermée	69	22	17	11	2	3	3	3	1	2	
25	Twann . . .	233	87	52	41	15	9	7	2	6	5	
26	Walperswyl .	233	132	48	17	6	7	6	2	6	2	
27	Worben . .	54	16	14	9	4	4	2	1	.	2	
	Total	**3985**	**2025**	**775**	**458**	**207**	**134**	**97**	**64**	**81**	**41**	

re des contribuables soumis à l'impôt sur la fortune, par francs de capital imposable

75,001 — 100,000	100,001 — 125,000	125,001 — 150,000	150,001 — 175,000	175,001 — 200,000	200,001 — 225,000	225,001 — 250,000	250,001 — 300,000	300,001 — 375,000	375,001 — 500,000	500,001 — 750,000	750,001 — 1,000,000	Über 1,000,000 *au-dessus de*
.	.	.	.	.	.	.	.	.	1	.	.	.
.	.	.	.	.	1	.	.	.	.	.	.	.
9	6	.	3	4	1	1	2	1	1	2	2	.
1	.	.	1	.	.	.	.	.	1	.	.	.
.	1	.	.	.	.	.	.	.	.	.	.	.
10	**7**	.	**4**	**4**	**2**	**1**	**2**	**1**	**3**	**2**	**2**	.
.	.	.	.	.	.	.	.	.	.	.	.	.
1	.	1	.	.	.	.	.	.	.	.	.	.
.	.	2	.	.	.	1	1	.	.	.	.	.
.	.	.	.	.	.	.	.	.	.	.	.	.
.	.	.	.	.	1	.	.	.	.	.	.	.
2	.	.	.	.	.	.	.	.	.	.	.	.
1	.	1	.	.	.	.	.	.	.	.	.	.
1	.	.	1	.	.	.	.	.	.	.	.	.
2	.	.	.	.	.	.	.	.	.	.	.	.
.	1	.	.	.	.	.	.	.	.	.	.	.
1	1	1	1	.	.	.	.	.	.	.	.	.
.	1	.	.	.	.	.	.	.	.	.	.	.
1	.	1	1	.	.	.	.	.	.	.	.	.
.	.	.	.	.	.	.	.	.	.	.	.	.
5	3	.	1	.	.	.	.	.	.	.	.	1
.	.	.	.	.	1	.	.	.	.	.	.	.
1	.	.	.	.	.	.	.	.	.	.	.	.
1	.	.	.	.	.	.	.	1	.	.	.	.
.	.	.	.	.	.	.	.	.	.	.	.	.
1	1	.	.	.	.	.	.	.	.	.	.	.
.	.	.	.	.	.	.	.	.	.	.	.	.
3	.	.	.	.	.	.	.	.	.	.	.	.
.	.	.	.	.	.	.	.	1	.	.	.	.
.	.	1	.	2	.	.	.	.	.	.	.	.
.	.	.	.	1	1	.	.	1	.	1	.	.
1	1	1	.	.	.	.	1	.	.	.	.	.
.	1	.	.	.	.	.	.	.	.	.	.	.
21	**9**	**8**	**4**	**3**	**3**	**1**	**2**	**3**	.	**1**	.	**1**

Nummer — Numéro	Amtsbezirke und Einwohnergemeinden — Districts et communes municipales	Zahl der Vermögenssteuerpflichtigen mit ..... Franken Steuerkapital —										
		Im ganzen *En tout*	— 2000	2001 — 5000	5001 — 10,000	10,001 — 15,000	15,001 — 20,000	20,001 — 25,000	25,001 — 30,000	30,001 — 40,000	40,001 — 50,000	50,001 — 60,000
	Oberhasle.											
1	Gadmen . .	207	135	40	22	2	1	1	2	.	1	.
2	Guttannen .	107	51	27	18	3	1	1	.	2	.	.
3	Hasleberg . .	342	149	69	61	29	7	12	3	4	2	2
4	Innertkirchen	328	179	76	39	11	4	3	6	1	3	1
5	Meiringen . .	677	272	176	103	44	22	14	10	18	3	2
6	Schattenhalb .	220	125	48	17	11	5	3	2	2	1	1
	Total	**1881**	**911**	**436**	**260**	**100**	**40**	**34**	**23**	**27**	**10**	**6**
	Pruntrut.											
1	Alle	389	166	84	64	26	19	11	7	5	1	3
2	Asuel . . .	116	51	23	20	7	3	2	2	2	1	4
3	Beurnevésin .	157	94	26	19	10	2	3	1	1	.	.
4	Boncourt . .	288	100	83	49	18	12	6	4	4	3	.
5	Bonfol . . .	532	351	91	50	17	7	2	5	5	2	.
6	Bressaucourt .	155	74	38	23	7	5	2	.	3	1	1
7	Buix . . .	225	89	53	42	14	17	4	1	2	1	.
8	Bure . . .	390	228	63	48	19	9	8	5	7	1	1
9	Charmoille .	206	99	32	35	12	9	7	2	4	3	.
10	Chevenez . .	482	275	76	54	33	7	14	9	9	1	2
11	Cœuve . . .	291	103	48	59	40	15	9	3	9	2	.
12	Cornol . . .	377	204	72	55	20	11	4	4	3	.	3
13	Courchavon .	226	157	44	11	7	2	.	.	2	.	1
14	Courgenay .	450	175	107	76	37	18	8	10	9	5	.
15	Courtedoux .	208	112	40	29	10	6	2	2	4	.	1
16	Courtemaiche	316	183	61	38	14	10	5	2	2	.	.
17	Damphreux .	333	247	51	25	5	1	1	.	1	1	.
18	Damvant . .	168	89	43	10	15	5	4	2	.	.	.
19	Fahy . . .	262	139	64	32	18	1	3	1	2	.	.
20	Fontenais . .	257	100	74	42	20	8	4	4	2	1	1
21	Frégiécourt .	163	98	37	20	2	1	1	.	1	1	1
22	Grandfontaine	257	153	38	21	19	10	8	1	4	1	1
23	Lugnez . . .	244	170	32	21	9	3	5	2	1	.	.
24	Miécourt . .	289	177	60	26	15	3	3	1	.	1	2
25	Montenol . .	20	6	4	3	2	2	2	.	.	.	.
26	Montignez . .	209	128	24	26	12	3	5	4	2	1	1
27	Montmelon .	40	8	5	4	2	3	2	.	4	5	1

...s contribuables soumis à l'impôt sur la fortune, par francs de capital imposable

...001 ... 000	100,001 — 125,000	125,001 — 150,000	150,001 — 175,000	175,001 — 200,000	200,001 — 225,000	225,001 — 250,000	250,001 — 300,000	300,001 — 375,000	375,001 — 500,000	500,001 — 750,000	750,001 — 1,000,000	Über 1,000,000 *au-dessus de*
	.	.	.	.	.	.	.	.	.	.	.	.
	.	.	.	.	.	.	.	.	.	.	.	.
	.	1	.	.	.	.	.	.	.	.	.	.
	.	.	.	.	.	.	.	.	.	.	.	.
	3	.	.	1	1	.	1	2	.	.	1	.
	2	.	.	.	.	.	.	.	.	.	.	.
	5	**1**	**.**	**1**	**1**	**.**	**1**	**2**	**.**	**.**	**1**	**.**
	.	.	.	.	.	.	.	.	1	.	.	.
	.	.	.	.	.	.	.	1	.	.	.	.
	.	.	.	1	.	.	.	.	.	.	.	.
	2	.	1	.	1	.	.	.	1	.	.	.
	.	.	.	.	.	.	.	.	.	1	.	.
	.	.	.	.	.	.	.	.	.	1	.	.
	.	.	.	.	.	.	.	.	1	.	.	.
	.	.	1	.	.	.	.	.	.	.	.	.
	.	.	.	.	.	.	.	.	1	.	.	.
	.	.	.	.	.	.	.	.	.	1	.	.
	.	.	.	.	.	.	.	.	.	1	.	.
	.	.	.	.	.	.	.	.	.	.	1	.
	.	.	.	1	.	.	.	.	1	.	.	.
	1	.	.	1	.	.	.	.	.	1	.	.
	.	.	.	.	.	.	.	1	.	.	.	.
	.	.	.	.	.	.	.	1	.	.	.	.
	.	.	1	.	.	.	.	.	.	.	.	.
	.	.	.	.	.	.	.	.	.	.	.	.
	.	.	.	1	.	.	.	.	.	.	.	.
	.	.	.	.	.	.	.	.	1	.	.	.
	.	.	.	1	.	.	.	.	.	.	.	.
	1	.	.	.	.	.	.	.	.	.	.	.
	.	1	.	.	.	.	.	.	.	.	.	.
	.	.	.	.	.	1	.	.	.	.	.	.
	.	.	.	.	.	.	.	.	.	.	.	.
	1	.	.	.	1	.	1	.	.	.	.	.
	.	.	.	.	.	.	.	.	.	.	.	.



	Ocourt . . .			56	2
29	Pleujouse . .			54	2
30	Porrentruy .			734	166
31	Réclère . .			179	102
32	Roche d'Or .			48	33
33	Rocourt . .			132	66
34	St-Ursanne .			118	35
35	Seleute . . .			38	13
36	Vendlincourt .			517	373
	Total	**8926**	**4613**		**1**
	Saanen.				
1	Gsteig . . .	252	102		
2	Lauenen . .	259	132		5
3	Saanen . . .	850	288		22
	Total	**1361**	**522**		**356**
	Schwarzenburg.				
1	Albligen . .	89	32		23
2	Guggisberg .	502	251		122
3	Rüschegg . .	395	206		102
4	Wahlern . .	754	290		189
	Total	**1740**	**779**		**436**
	Seftigen.				
1	Belp . . .	349	127		
2	Belpberg . .	75	26		69
3	Burgistein . .	250	147		16
4	Englisberg .				45
5					

ontribuables soumis à l'impôt sur la fortune, par francs de capital imposable

100,001 — 125,000	125,001 — 150,000	150,001 — 175,000	175,001 — 200,000	200,001 — 225,000	225,001 — 250,000	250,001 — 300,000	300,001 — 375,000	375,001 — 500,000	500,001 — 750,000	750,001 — 1,000,000	Über 1,000,000 *au-dessus de*
1	.	.	.	.	.	.	.	.	.	.	.
1	.	.	.	.	.	.	.	.	.	.	.
10	9	4	3	1	1	4	4	1	2	.	3
1	.	.	.	.	.	.	.	.	.	.	.
1	.	.	.	.	.	.	.	.	.	.	.
.	.	.	.	.	.	.	.	.	.	.	.
.	1	.	.	.	.	.	1	1	.	.	.
1	.	.	.	.	.	.	.	.	.	.	.
.	.	.	.	.	.	.	.	.	1	.	.
20	**11**	**7**	**8**	**3**	**2**	**5**	**8**	**8**	**8**	**1**	**3**
1	.	.	.	.	.	.	.	.	.	.	.
.	.	.	.	.	.	.	.	.	.	.	.
2	.	1	1	.	.	.	.	.	.	.	.
3	.	**1**	**1**	.	.	.	.	.	.	.	.
.	1	.	.	.	.	.	.	.	.	.	.
1	3	.	.	.	.	.	.	.	.	.	.
.	.	.	.	.	1	.	.	.	1	.	.
.	1	.	.	.	.	.	1	.	.	.	1
1	**5**	.	.	.	**1**	.	**1**	.	**1**	.	**1**
1	3	.	.	.	.	1	1	.	.	.	.
.	.	.	.	.	.	.	.	.	.	.	.
.	.	2	.	.	.	.	.	.	.	.	.
.	.	1	.	.	1	.	.	.	.	.	.
.	.	.	.	.	.	.	.	.	.	.	.
.	.	1	.	1	1	.	.	.	1	.	1
.	1	1	.	.	1	.	.	.	.	.	.
.	.	.	.	.	.	.	.	.	.	.	.
.	.	.	.	.	.	.	.	.	.	.	.
.	.	1	.	1	.	.	.	.	.	.	.
.	.	.	.	.	.	.	.	.	.	.	.

Nummer — Numéro	Amtsbezirke und Einwohnergemeinden — Districts et communes municipales	Zahl der Vermögenssteuerpflichtigen mit ..... Franken Steuerkapita									
		Im ganzen *En tout*	— 2000	2001 — 5000	5001 — 10,000	10,001 — 15,000	15,001 — 20,000	20,001 — 25,000	25,001 — 30,000	30,001 — 40,000	40,001 — 50,000
12	Kirchdorf . .	191	83	44	26	15	6	4	4	3	2
13	Kirchenthurnen	51	24	8	11	4	1	1	1	1	.
14	Lohnstorf . .	70	35	18	8	4	2	.	.	1	1
15	Mühledorf . .	83	49	17	5	2	3	2	1	1	.
16	Mühlethurnen	160	91	37	11	10	3	2	1	4	.
17	Niedermuhlern	151	55	30	29	9	8	5	3	9	2
18	Noflen . . .	65	27	17	11	5	1	.	2	1	.
19	Riggisberg .	245	125	48	33	18	11	1	2	4	.
20	Rüeggisberg .	516	225	112	78	29	23	16	4	12	6
21	Rümligen . .	89	30	20	14	3	12	1	1	2	2
22	Rüthi . . .	215	125	33	26	15	3	2	3	1	.
23	Seftigen . .	156	87	32	17	11	3	2	1	.	1
24	Toffen . . .	124	56	33	18	7	3	1	1	2	.
25	Uttigen . .	69	31	15	13	5	1	.	.	.	3
26	Wattenwyl .	497	288	117	44	22	11	3	5	4	.
27	Zimmerwald .	137	24	21	27	14	14	9	6	8	4
	Total	**4161**	**1946**	**868**	**564**	**261**	**157**	**81**	**65**	**80**	**32**
	Signau.										
1	Eggiwyl . .	420	158	110	66	31	14	9	9	5	7
2	Langnau . .	921	219	201	148	78	60	37	24	46	18
3	Lauperswyl .	440	141	103	77	43	16	16	11	16	1
4	Röthenbach .	263	92	72	43	14	19	8	1	4	2
5	Rüderswyl .	402	103	93	66	37	32	19	15	14	6
6	Schangnau .	188	53	51	28	20	16	5	3	8	.
7	Signau . . .	467	134	97	92	49	24	20	14	12	10
8	Trub . . .	380	102	75	58	38	17	14	15	23	11
9	Trubschachen	114	34	30	28	8	5	5	1	1	2
	Total	**3595**	**1036**	**832**	**606**	**318**	**203**	**133**	**93**	**129**	**57**
	Nd.-Simmenthal.										
1	Därstetten .	213	61	57	40	27	2	6	4	6	2
2	Diemtigen .	343	88	92	68	18	22	16	11	10	2
3	Erlenbach . .	352	115	90	62	26	11	10	7	13	4
4	Niederstocken	87	42	21	16	2	3	1	1	.	.
5	Oberstocken .	55	27	15	3	4	4	1	.	.	.
6	Oberwyl . .	317	104	91	45	28	14	10	8	7	.

mbre des contribuables soumis à l'impôt sur la fortune, par francs de capital imposable

001 — 000	75,001 — 100,000	100,001 — 125,000	125,001 — 150,000	150,001 — 175,000	175,001 — 200,000	200,001 — 225,000	225,001 — 250,000	250,001 — 300,000	300,001 — 375,000	375,001 — 500,000	500,001 — 750,000	750,001 — 1,000,000	Über 1,000,000 au-dessus de
2	1	.	.	.	.	.	.	.	.	1	.	.	.
.	.	.	.	.	.	.	.	.	.	.	.	.	.
.	.	.	.	.	.	.	.	.	.	.	.	.	.
.	1	1	.	.	.	.	.	.	.	.	.	.	.
.	1	.	.	.	.	.	.	.	.	.	.	.	.
.	.	.	.	.	.	.	.	.	.	.	.	.	.
*	.	.	.	.	.	.	.	.	.	.	.	.	.
.	.	.	1	.	1	.	.	1	.	.	.	.	.
5	2	.	1	.	1	.	.	1	.	.	1	.	.
.	.	.	.	.	.	.	1	.	.	.	.	.	.
.	1	1	1	.	.	.	.	1	1	1	.	.	1
.	.	.	1	.	.	.	.	.	.	.	.	.	.
.	1	.	.	.	.	.	.	1	.	.	.	.	.
.	1	.	.	.	.	.	.	.	.	.	.	.	.
.	.	.	1	.	.	.	.	.	.	.	1	.	.
2	3	2	.	1	.	.	.	.	.	.	.	.	.
1	**22**	**5**	**9**	**7**	**2**	**2**	**4**	**5**	**2**	**2**	**3**	.	**2**
.	4	1	2	.	.	.	.	.	.	.	.	.	.
.	15	9	12	1	4	2	2	3	3	.	1	1	1
.	2	1	1	1	1	.	.	.	1	.	.	.	.
.	.	1	.	.	.	1	.	1	.	.	.	.	.
5	3	1	1	.	.	.	.	.	.	.	.	.	.
.	3	.	.	.	.	.	.	.	.	.	.	.	.
3	3	1	1	.	.	.	.	.	.	.	.	.	.
.	4	5	2	1	.	.	.	.	.	.	.	.	.
.	.	.	.	.	.	.	.	.	.	.	.	.	.
1	**34**	**19**	**19**	**3**	**5**	**3**	**2**	**4**	**4**	.	**1**	**1**	**1**
3	1	.	.	1	.	.	.	.	.	.	1	.	1
3	4	1	1	.	.	1	.	.	2	.	.	.	.
5	4	2	1	.	.	.	.	.	.	.	.	.	.
.	1	.	.	.	.	.	.	.	.	.	.	.	.
1	.	.	.	.	.	.	.	.	.	.	.	.	.
2	1	.	.	.	.	2	.	.	.	.	.	.	.

Nummer — Numéro	Amtsbezirke und Einwohnergemeinden — Districts et communes municipales	Zahl der Vermögenssteuerpflichtigen mit ..... Franken Steuerkapi									
		Im ganzen *En tout*	— 2000	2001 — 5000	5001 — 10,000	10,001 — 15,000	15,001 — 20,000	20,001 — 25,000	25,001 — 30,000	30,001 — 40,000	40,001 — 50,000
7	Reutigen . .	139	44	32	32	7	10	4	1	5	2
8	Spiez . . .	542	164	153	86	43	24	20	10	9	11
9	Wimmis . .	256	83	65	51	13	14	2	3	7	3
	Total	**2304**	**728**	**616**	**403**	**168**	**104**	**70**	**45**	**57**	**24**
	Obersimmenthal.										
1	Boltigen . .	396	141	102	58	33	20	12	7	7	4
2	Lenk . . .	505	195	142	77	43	18	10	5	8	3
3	St. Stephan .	420	189	113	56	21	15	8	5	8	3
4	Zweisimmen .	441	154	94	66	35	30	13	9	17	3
	Total	**1762**	**679**	**451**	**257**	**132**	**83**	**43**	**26**	**40**	**13**
	Thun.										
1	Amsoldingen .	112	34	31	17	12	7	3	2	1	.
2	Blumenstein .	174	69	44	19	17	8	3	4	4	2
3	Buchholterberg	339	150	80	49	22	13	9	5	3	2
4	Eriz	109	43	24	23	7	2	3	1	1	2
5	Fahrni . . .	159	56	44	37	11	3	1	2	4	.
6	Forst . . .	69	33	12	10	5	3	2	.	2	1
7	Goldiwyl . .	175	33	38	37	17	14	4	8	6	3
8	Heiligenschwendi	212	123	46	23	10	3	2	.	1	1
9	Heimberg . .	172	54	52	27	15	9	4	4	2	1
10	Hilterfingen .	128	27	29	16	15	14	4	2	3	3
11	Höfen . . .	120	47	30	23	12	2	1	3	2	.
12	Homberg . .	93	26	24	19	12	4	3	.	1	1
13	Horrenbach-Buchen .	144	54	49	18	10	4	5	2	.	1
14	Längenbühl .	72	34	12	11	4	2	3	1	3	.
15	Oberhofen .	199	89	39	32	6	7	4	4	3	2
16	Oberlangenegg	137	57	44	17	5	4	1	1	2	.
17	Pohlern . .	92	42	17	13	6	3	1	4	4	.
18	Schwendibach	40	18	7	7	4	2	2	.	.	.
19	Sigriswyl . .	860	389	212	149	58	25	9	1	5	1
20	Steffisburg .	622	205	131	111	43	30	18	16	16	6
21	Strättligen .	476	204	134	72	22	15	10	4	5	2
22	Teuffenthal .	158	121	15	9	6	1	2	1	.	1
23	Thierachern .	185	65	48	27	12	12	6	3	2	2
24	Thun . . .	581	39	87	88	75	53	48	31	30	35

contribuables soumis à l'impôt sur la fortune, par francs de capital imposable

100,001 — 125,000	125,001 — 150,000	150,001 — 175,000	175,001 — 200,000	200,001 — 225,000	225,001 — 250,000	250,001 — 300,000	300,001 — 375,000	375,001 — 500,000	500,001 — 750,000	750,001 — 1,000,000	Über 1,000,000 *au-dessus de*
.	.	.	.	.	.	.	.	.	1	.	.
2	1	2	4	1	.	1	1	.	1	.	.
.	3	2	.	.	.	1	.	.	.	.	1
5	**6**	**5**	**4**	**4**	.	**2**	**3**	.	**3**	.	**2**
.	1	.	.	1	.	.	.	.	.	.	.
.	.	.	.	.	.	.	.	.	.	.	.
.	.	.	.	.	.	.	.	.	.	.	.
2	3	.	1	.	.	.	.	.	.	1	.
2	**4**	.	**1**	**1**	.	.	.	.	.	**1**	.
.	.	.	1	.	.	1	.	.	.	.	2
.	.	.	.	.	.	.	1	.	.	.	.
1	.	.	.	.	.	.	.	.	.	.	.
.	.	.	.	.	.	.	.	.	.	.	.
1	.	.	.	.	.	.	.	.	.	.	.
.	.	.	.	.	.	.	.	.	.	.	.
.	2	1	2	.	.	2	.	.	2	.	.
1	.	.	.	.	.	.	.	.	.	.	.
.	1	1	.	.	.	.	.	.	.	.	.
1	.	1	1	.	.	.	2	3	.	.	1
.	.	.	.	.	.	.	.	.	.	.	.
.	.	.	.	.	.	.	.	.	.	.	.
.	.	.	.	.	.	.	.	.	.	.	.
.	1	.	.	.	.	.	.	.	.	.	.
.	.	.	1	1	.	.	.	2	2	.	.
1	1	.	.	.	1	.	.	.	.	.	.
.	.	.	.	.	.	.	.	.	.	.	.
.	.	.	.	.	.	.	.	.	.	.	.
3	.	1	1	.	.	.	.	.	1	.	.
6	5	2	3	.	2	.	.	2	2	.	1
.	1	.	.	.	.	.	.	2	.	.	2
.	.	.	.	.	.	.	.	.	.	.	.
.	.	1	.	1	.	.	.	.	.	.	1
15	6	1	3	6	1	.	5	1	1	.	3

Nummer — Numéro	Amtsbezirke und Einwohnergemeinden — Districts et communes municipales	Zahl der Vermögenssteuerpflichtigen mit ..... Franken								
		Im ganzen *En tout*	— 2000	2001 — 5000	5001 — 10,000	10,001 — 15,000	15,001 — 20,000	20,001 — 25,000	25,001 — 30,000	30 — 40
25	Uebeschi . .	104	20	33	24	14	2	4	2	
26	Uetendorf . .	331	127	93	56	22	12	3	4	
27	Unterlangenegg	171	65	42	32	17	6	1	3	
28	Wachseldorn .	76	44	14	10	4	2	1	.	
29	Zwieselberg .	69	26	11	12	5	2	3	2	
	Total	**6179**	**2294**	**1442**	**988**	**468**	**264**	**160**	**110**	**1**
	Trachselwald.									
1	Affoltern . .	160	39	34	24	12	9	11	11	
2	Dürrenroth .	263	61	61	49	23	11	9	9	
3	Eriswyl . .	265	111	54	35	23	8	4	4	
4	Huttwyl . .	479	151	96	94	42	22	21	10	
5	Lützelflüh . .	527	158	85	99	42	26	16	12	
6	Rüegsau . .	289	79	60	48	23	17	11	10	
7	Sumiswald .	765	231	169	118	57	43	29	18	
8	Trachselwald .	265	84	69	53	15	14	6	3	
9	Walterswyl .	152	58	31	30	13	3	5	5	
10	Wyssachengraben	205	56	58	35	12	13	11	4	
	Total	**3370**	**1028**	**717**	**585**	**262**	**166**	**123**	**86**	**1**
	Wangen.									
1	Attiswyl . .	179	84	31	26	15	8	4	3	
2	Berken . . .	24	10	7	1	1	1	.	.	
3	Bettenhausen	78	38	19	7	5	.	2	1	
4	Bollodingen .	58	19	16	6	3	3	4	1	
5	Farneren . .	60	20	15	11	6	1	3	1	
6	Graben . . .	89	52	11	6	2	2	5	1	
7	Heimenhausen	94	39	22	12	6	3	3	1	
8	Hermiswyl .	53	24	17	9	2	.	.	1	
9	Herzogenbuchsee	335	108	70	49	31	11	11	8	
10	Inkwyl . . .	94	45	20	14	3	5	2	.	
11	Niederbipp .	435	169	89	65	28	25	8	11	
12	Niederönz . .	125	56	29	14	9	4	5	1	
13	Oberbipp . .	248	139	53	20	14	4	4	3	
14	Oberönz . .	155	81	36	14	9	3	1	2	
15	Ochlenberg .	182	57	37	31	15	9	8	7	

des contribuables soumis à l'impôt sur la fortune, par francs de capital imposable

75,001 — 100,000	100,001 — 125,000	125,001 — 150,000	150,001 — 175,000	175,001 — 200,000	200,001 — 225,000	225,001 — 250,000	250,001 — 300,000	300,001 — 375,000	375,001 — 500,000	500,001 — 750,000	750,001 — 1,000,000	Über 1,000,000 *au-dessus de*
.	1	.	.	.	.	.	.	.	.	.	.	.
.	1	.	.	.	.	.	1	.	1	1	.	.
1	.	.	.	.	.	.	.	.	.	.	.	.
.	.	.	.	.	.	.	.	.	.	.	.	.
.	1	.	.	.	.	.	.	.	.	.	.	.
43	**32**	**17**	**8**	**12**	**8**	**4**	**4**	**8**	**11**	**9**	**.**	**10**
4	.	.	.	.	.	.	.	.	.	1	.	.
3	1	1	2	.	.	.	.	.	1	1	.	.
3	4	.	1	.	1	.	1	1	.	.	.	.
5	1	1	.	1	.	.	.	.	1	2	.	.
14	3	2	.	3	.	.	.	1	.	2	.	.
2	1	2	.	.	.	.	.	.	.	.	.	.
12	5	6	3	1	2	.	.	1	.	.	.	1
.	.	1	.	.	.	.	1	.	.	.	.	.
.	1	.	.	.	.	.	.	.	.	.	.	.
1	.	1	.	.	.	.	.	.	.	.	1	.
44	**16**	**14**	**6**	**5**	**3**	**.**	**2**	**3**	**2**	**6**	**1**	**1**
.	.	1	.	1	.	.	.	.	.	.	.	.
.	.	.	.	.	.	.	.	.	.	.	.	.
2	1	.	.	.	1	.	.	.	.	.	.	.
.	.	.	.	1	.	.	.	.	.	.	.	.
.	.	.	.	.	.	.	.	.	.	.	.	.
1	1	1	.	.	.	.	.	.	.	.	.	.
1	1	1	1	.	.	.	.	.	.	.	.	.
.	.	.	.	.	.	.	.	.	.	.	.	.
3	1	2	1	1	1	.	.	.	.	.	.	1
.	.	1	.	.	.	.	.	.	.	.	.	.
6	1	.	.	.	1	1	.	.	.	2	.	.
.	.	.	.	.	.	.	.	.	.	.	.	.
.	.	2	.	.	.	.	.	1	.	.	.	.
.	.	.	.	.	1	.	.	.	.	.	.	.
4	.	.	.	.	.	.	.	.	.	.	.	.

Nummer — *Numéro*	Amtsbezirke und Einwohnergemeinden — Districts et communes municipales	Zahl der Vermögenssteuerpflichtigen mit ..... Franken Steuerkapital									
		Im ganzen *En tout*	— 2000	2001 — 5000	5001 — 10,000	10,001 — 15,000	15,001 — 20,000	20,001 — 25,000	25,001 — 30,000	30,001 — 40,000	40,001 — 50,000
16	Röthenbach .	79	34	21	8	6	3	3	.	1	1
17	Rumisberg .	124	69	25	12	10	2	2	1	1	1
18	Seeberg . .	319	127	73	44	20	10	12	7	6	5
19	Thörigen . .	169	68	40	19	12	11	8	3	3	3
20	Walliswyl-Bipp	36	14	14	2	2	1	.	.	1	1
21	Walliswyl-Wangen	97	44	30	14	3	2	.	1	2	.
22	Wangen . .	205	64	48	25	11	12	10	7	9	5
23	Wangenried .	64	19	20	9	4	2	3	2	2	.
24	Wanzwyl . .	35	14	8	7	2	1	.	1	.	.
25	Wiedlisbach .	275	136	61	31	13	10	4	6	3	2
26	Wolfisberg .	35	16	9	5	2	2	.	.	.	.
	Total	**3647**	**1546**	**821**	**461**	**234**	**135**	**102**	**69**	**81**	**56**

ombre des contribuables soumis à l'impôt sur la fortune, par francs de capital imposable

,001 — ,000	75,001 — 100,000	100,001 — 125,000	125,001 — 150,000	150,001 — 175,000	175,001 — 200,000	200,001 — 225,000	225,001 — 250,000	250,001 — 300,000	300,001 — 375,000	375,001 — 500,000	500,001 — 750,000	750,001 — 1,000,000	Über 1,000,000 *au-dessus de*
1	.	.	.	.	.	.	.	.	.	.	.	.	.
.	1	.	.	.	.	.	.	.	.	.	.	.	.
5	5	1	.	.	.	.	.	.	.	.	.	.	.
1	.	.	.	.	.	.	1	.	.	.	.	.	.
.	.	.	1	.	.	.	.	.	.	.	.	.	.
.	1	.	.	.	.	.	.	.	.	.	.	.	.
2	2	.	1	1	2	1	.	.	.	1	.	.	1
.	2	1	.	.	.	.	.	.	.	.	.	.	.
.	.	1	.	.	.	.	.	.	.	.	.	.	.
2	3	.	1	.	.	.	.	.	.	1	.	1	.
.	.	.	.	.	.	.	.	.	.	.	.	.	.
39	**31**	**8**	**11**	**3**	**5**	**5**	**2**	**.**	**1**	**2**	**2**	**1**	**2**

[illegible]	3	1	2
Frutigen	1	1	.
Saanen	.	.	.
Obersimmenthal	.	.	.
Niedersimmenthal	2	1	1
Thun	10	3	.
Oberland	**16**	**6**	**3**
Signau	1	1	.
Trachselwald	1	1	.
Emmenthal	**2**	**2**	**.**
Konolfingen	6	2	1
Seftigen	2	.	1
Schwarzenburg	1	1	.
Laupen	3	1	1
Bern	58	8	14
Fraubrunnen	1	1	.
Burgdorf	3	.	1
Mittelland	**74**	**13**	**18**
Aarwangen	6	3	1
Wangen	2	2	.
Oberaargau	**8**	**5**	**1**
Büren	2	2	.
Biel	2	2	.
Nidau	1	1	.
Aarberg	2	2	.
Erlach	.	.	.
Seeland	**7**	**7**	**.**
Neuenstadt	.	.	.
Courtelary	1	1	.
Münster	[illegible]		

Die Einkommenssteuerpflichtigen,

klassifiziert nach der Höhe ihres versteuerten Einkommens I. und II. Klasse in gemeindeweiser Darstellung.

Contribuables

soumis à l'impôt sur le revenu et classés par communes d'après le chiffre de leur revenu imposable en Ire et IIe classe.

Nummer — Numéro	Amtsbezirke und Einwohnergemeinden — Districts et communes municipales	Zahl der Einkommenssteuerpflichtigen mit ..... Franken													
		Im ganzen En tout	100	200	300	400	500	600	700	800	900	1000	1100	1200	1300
	Aarberg.														
1	Aarberg	210	49	13	22	16	13	8	5	8	2	11	1	4	5
2	Bargen	23	5	3	5	2	1	1	.	2	.	2	.	.	.
3	Grossaffoltern	85	21	11	13	9	10	2	3	7	.	3	.	.	.
4	Kallnach	27	2	7	5	3	3	2	1	.	1	2	.	.	.
5	Kappelen	14	3	5	1	2	.	.	.	1	.	.	.	.	.
6	Lyss	326	51	79	47	26	29	14	5	9	3	9	5	7	3
7	Meikirch	26	3	7	3	3	1	1	1	1	.	.	.	1	.
8	Niederried	4	.	2	1	.	.	.	.	.	1	.	.	.	.
9	Radelfingen	30	4	5	6	6	1	2	1	2	.	1	1	.	.
10	Rapperswyl	45	4	7	5	14	2	4	3	2	.	1	.	1	.
11	Schüpfen	144	46	27	16	12	7	5	3	4	2	3	.	1	.
12	Seedorf	65	22	7	7	10	6	3	2	2	2	1	.	.	1
	Total	**999**	**210**	**173**	**131**	**103**	**73**	**42**	**24**	**38**	**11**	**33**	**7**	**14**	**9**
	Aarwangen.														
1	Aarwangen	125	32	21	9	11	6	3	4	5	1	5	.	2	2
2	Auswyl	9	5	2	.	.	1	.	1	.	.	.	.	.	.
3	Bannwyl	9	3	1	1	1	.	1	2	.	.	.	.	.	.
4	Bleienbach	27	5	6	5	.	.	3	.	.	1	1	.	.	.
5	Busswyl	4	1	1	1	.	.	.	1	.	.	.	.	.	.
6	Gondiswyl	25	8	5	5	1	1	1	1	1	.	.	.	.	.
7	Gutenburg	3	.	.	.	1	.	.	.	.	.	.	.	.	.
8	Kleindietwyl	34	9	2	2	1	3	2	2	.	.	2	.	4	.
9	Langenthal	541	83	60	39	37	29	30	11	25	12	19	3	14	6
10	Leimiswyl	20	6	5	2	1	.	1	1	.	1	.	.	.	.
11	Lotzwyl	71	8	9	8	10	10	3	2	8	1	2	1	3	.
12	Madiswyl	64	9	19	4	9	5	3	3	1	2	.	1	3	1
13	Melchnau	43	11	4	2	8	5	2	4	1	.	1	.	.	.
14	Obersteckholz	12	4	3	1	1	.	.	1	2	.	.	.	.	.
15	Oeschenbach	8	3	.	3	.	.	.	.	1	1	.	.	.	.
16	Reisiswyl	8	4	1	2	.	.	.	1	.	.	.	.	.	.
17	Roggwyl	172	71	36	17	7	9	4	3	3	1	4	1	3	.
18	Rohrbach	58	20	8	3	8	7	1	1	2	.	2	1	1	.
19	Rohrbachgraben	9	2	2	2	.	.	1	1	.	.	.	.	.	.
20	Rütschelen	15	11	1	1	.	1	.	.	.	.	1	.	.	.
21	Schwarzhäusern	11	2	2	1	2	.	1	1	.	.	.	.	1	.

des contribuables soumis à l'impôt sur le revenu, par francs de capital imposable

1900	2000	2001 — 2500	2501 — 3000	3001 — 3500	3501 — 4000	4001 — 4500	4501 — 5000	5001 — 6000	6001 — 7000	7001 — 8000	8001 — 9000	9001 — 10,000	10,001 — 15,000	15,001 — 20,000	20,001 — 30,000	30,001 — 40,000	Über 40,000 au-dessus de
1	5	14	4	3	2	1	2	.	1	2	1	.	1	.	.	.	.
1	1	.	.	.	.	.	.	.	.	.	.	.	.	.	.	.	.
.	1	1	.	1	.	.	.	.	.	.	.	.	.	.	.	.	.
.	.	1	.	.	.	.	.	.	.	.	.	.	.	.	.	.	.
.	.	.	1	.	.	.	.	.	.	.	.	.	.	.	.	.	.
1	7	9	3	1	1	1	2	.	.	.	.	1	.	.	.	.	1
.	.	.	1	.	.	.	.	.	.	.	.	.	.	.	.	.	.
.	.	.	.	.	.	.	.	.	.	.	.	.	.	.	.	.	.
.	1	.	.	.	.	.	.	.	.	.	.	.	.	.	.	.	.
.	1	.	1	.	.	.	.	.	.	.	.	.	.	.	.	.	.
1	1	2	1	1	.	1	.	.	.	.	.	1	1	.	.	.	.
.	.	2	.	.	.	.	.	.	.	.	.	.	.	.	.	.	.
4	**17**	**29**	**11**	**6**	**3**	**3**	**4**	**.**	**1**	**2**	**1**	**2**	**2**	**.**	**.**	**.**	**1**
.	6	2	2	4	.	.	.	3	.	1	.	.	.	.	.	.	.
.	.	.	.	.	.	.	.	.	.	.	.	.	.	.	.	.	.
.	.	.	.	.	.	.	.	.	.	.	.	.	.	.	.	.	.
.	.	2	.	.	.	.	.	.	1	.	.	.	.	.	.	.	.
.	.	.	.	.	.	.	.	.	.	.	.	.	.	.	.	.	.
.	.	.	1	.	.	.	.	.	.	.	.	.	.	.	.	.	.
.	1	.	.	.	.	.	.	.	.	.	.	.	.	.	.	.	.
.	.	1	.	.	.	.	1	.	.	.	.	.	1	.	.	.	.
.	10	27	20	13	17	3	6	3	4	4	2	3	3	3	4	1	4
.	1	.	.	.	.	.	.	.	.	.	.	.	.	1	.	.	.
.	1	1	1	.	.	.	1	.	.	.	.	1	.	.	.	.	.
.	.	.	2	.	.	.	.	.	.	.	.	.	.	.	.	.	.
.	2	.	1	.	.	.	.	.	.	.	.	.	.	.	.	.	.
.	.	.	.	.	.	.	.	.	.	.	.	.	.	.	.	.	.
.	.	.	.	.	.	.	.	.	.	.	.	.	.	.	.	.	.
.	.	.	.	.	.	.	.	.	.	.	.	.	.	.	.	.	.
.	2	1	.	1	3	.	1	.	.	.	.	.	.	.	.	.	1
.	.	3	.	.	.	.	.	.	.	.	.	.	.	.	.	.	.
.	.	.	.	.	.	.	.	.	.	.	.	.	.	.	.	.	.
.	.	.	.	.	.	.	.	.	.	.	.	.	.	.	.	.	.
.	.	.	1	.	.	.	.	.	.	.	.	.	.	.	.	.	.

Nummer — Numéro	Amtsbezirke und Einwohnergemeinden — Districts et communes municipales	Zahl der Einkommenssteuerpflichtigen mit ..... Franken Steuerkapit															
		Im ganzen En tout	100	200	300	400	500	600	700	800	900	1000	1100	1200	1300	1400	150
22	Thunstetten .	42	14	4	8	1	5	2	2	2	.	.	.	1	1	.	.
23	Untersteckholz	6	1	2	1	.	1	.	1	.	.	.	.	.	.	.	.
24	Ursenbach .	40	8	6	4	4	1	5	1	1	.	3	1	.	1	.	1
25	Wynau . .	66	7	11	7	13	3	4	6	3	.	1	.	1	.	2	3
	Total	**1422**	**327**	**211**	**128**	**116**	**87**	**67**	**50**	**55**	**20**	**41**	**8**	**33**	**11**	**17**	**37**
	Bern.																
1	Bern . . .	12,707	2017	2561	957	894	524	413	246	259	188	355	54	211	158	133	225
2	Bolligen . .	402	133	59	31	39	39	35	7	6	2	9	.	6	5	1	7
3	Bremgarten .	57	18	17	7	5	4	1	.	1	1	1	1	.	.	.	.
4	Bümpliz . .	183	46	31	21	16	11	5	2	12	2	5	2	2	2	2	3
5	Kirchlindach .	49	12	8	8	5	2	4	.	1	2	3	.	.	.	1	2
6	Köniz . . .	318	62	51	41	28	36	10	6	20	3	13	1	6	.	3	7
7	Muri . . .	79	5	24	18	8	4	1	2	4	2	3	.	1	.	.	.
8	Oberbalm . .	21	8	1	1	1	4	.	2	1	.	.	.	1	.	.	1
9	Stettlen . .	35	8	8	6	3	5	1	.	1	.	.	.	1	.	.	1
10	Vechigen . .	100	19	44	8	4	9	4	6	2	.	1	.	.	.	.	1
11	Wohlen . .	121	46	21	7	14	4	2	.	5	.	8	1	5	.	.	1
12	Zollikofen . .	110	18	15	22	8	11	5	.	2	.	2	1	7	.	.	8
	Total	**14,182**	**2392**	**2840**	**1127**	**1025**	**653**	**481**	**271**	**314**	**200**	**400**	**60**	**240**	**165**	**140**	**256**
	Biel.																
1	Biel	4417	158	362	632	820	625	281	72	182	26	202	23	109	16	23	123
2	Bözingen . .	328	13	85	50	54	44	13	6	10	1	8	.	7	4	1	6
3	Evilard (Leubringen)	42	6	8	13	.	2	2	2	1	1	2	.	.	.	.	1
4	Vingelz . .	50	7	10	12	7	1	2	.	2	.	5	.	1	.	.	.
	Total	**4837**	**184**	**465**	**707**	**881**	**672**	**298**	**80**	**195**	**28**	**217**	**23**	**117**	**20**	**24**	**130**
	Büren.																
1	Arch . . .	41	13	10	6	2	1	1	1	2	.	1	.	.	.	1	.
2	Büetigen . .	21	10	2	4	1	.	3	.	.	.	1	.	.	.	.	.
3	Büren . . .	252	58	31	23	31	23	10	6	11	2	11	.	5	2	4	3
4	Busswyl . .	38	17	5	5	4	.	2	1	2	1	1	.	.	.	.	.
5	Diessbach . .	27	4	5	4	3	3	.	.	3	.	1	1	.	.	.	.
6	Dotzigen . .	56	34	3	6	1	2	1	1	2	1	.	.	1	.	.	.
7	Lengnau . .	212	67	63	43	6	6	8	3	4	1	5	.	1	.	1	.

ombre des contribuables soumis à l'impôt sur le revenu, par francs de capital imposable

00	1800	1900	2000	2001 — 2500	2501 — 3000	3001 — 3500	3501 — 4000	4001 — 4500	4501 — 5000	5001 — 6000	6001 — 7000	7001 — 8000	8001 — 9000	9001 — 10,000	10,001 — 15,000	15,001 — 20,000	20,001 — 30,000	30,001 — 40,000	Über 40,000 au-dessus de
	.	1	.	.	1	.	.	.	.	.	.	.	.	.	.	.	.	.	.
	.	.	.	.	.	.	.	.	.	.	.	.	.	.	.	.	.	.	.
	.	1	2	.	.	.	.	.	.	.	1	.	.	.	.	.	.	.	.
	.	.	1	1	1	1	.	.	.	.	1	.	.	.	.	.	.	.	.
1	15	2	26	38	30	19	20	3	9	6	7	5	2	4	4	4	4	1	5
	162	78	246	542	567	334	271	159	167	195	118	62	34	53	93	39	38	14	26
	.	.	2	2	4	3	1	2	4	1	.	2	.	.	1	.	1	.	.
	.	.	.	1	.	.	.	.	.	.	.	.	.	.	.	.	.	.	.
	2	.	3	7	1	1	1	.	1	.	.	.	.	.	.	.	1	1	.
	.	.	.	1	.	.	.	.	.	.	.	.	.	.	.	.	.	.	.
	1	.	4	7	3	.	1	.	4	3	.	.	1	1	1	1	.	1	.
	.	.	1	.	1	.	2	1	.	1	.	.	.	.	.	.	.	.	1
	.	.	.	.	1	.	.	.	.	.	.	.	.	.	.	.	.	.	.
	.	.	.	1	.	.	.	.	.	.	.	.	.	.	.	.	.	.	.
	1	.	.	1	.	.	.	.	.	.	.	.	.	.	.	.	.	.	.
2	1	.	1	2	.	.	.	.	1	.	.	.	.	.	.	.	.	.	.
	1	.	.	2	4	.	.	.	.	1	.	.	.	.	.	.	1	.	1
1	168	78	257	566	581	338	276	162	177	201	118	64	35	54	95	40	41	16	28
	49	3	100	128	125	54	58	21	45	32	19	14	4	14	20	7	10	2	5
	1	.	3	5	2	2	1	.	.	1	1	.	.	.	1	.	.	.	1
	3	.	.	.	.	.	.	.	.	.	.	.	.	.	1	.	.	.	.
	.	.	2	.	.	.	.	.	.	.	.	1	.	.	.	.	.	.	.
	53	3	105	133	127	56	59	21	45	33	20	15	4	14	22	7	10	2	6
	.	.	.	1	1	.	.	.	.	.	.	.	.	.	.	.	.	.	.
	.	.	.	.	.	.	.	.	.	.	.	.	.	.	.	.	.	.	.
	3	3	5	5	3	1	1	3	2	.	.	1	.	.	2	.	.	.	.
	.	.	.	.	.	.	.	.	.	.	.	.	.	.	.	.	.	.	.
	.	.	1	1	.	.	.	.	.	.	.	.	.	.	.	.	.	.	.
	.	.	1	1	.	.	.	.	1	.	.	.	.	1	.	.	.	.	.
	.	.	.	1	1	.	1	.	.	.	.	.	.	.	1	.	.	.	.

Nummer — Numéro	Amtsbezirke und Einwohnergemeinden — Districts et communes municipales	Im ganzen En tout	Zahl der Einkommenssteuerpflichtigen mit ..... Franken Steuerkapi 100	200	300	400	500	600	700	800	900	1000	1100	1200	1300	1400	150
8	Leuzigen . .	41	6	6	11	5	2	4	1	1	1	.	.	1	1	.	.
9	Meienried . .	2	.	2	.	.	.	.	.	.	.	.	.	.	.	.	.
10	Meinisberg .	20	6	6	2	3	1	.	.	.	.	1	1	.	.	.	.
11	Oberwyl . .	28	11	3	3	1	.	1	1	1	.	2	1	2	.	.	.
12	Pieterlen . .	105	41	22	15	5	3	8	4	.	2	2	.	.	.	.	.
13	Reiben . . .	3	1	.	.	1	.	.	1	.	.	.	.	.	.	.	.
14	Rütti . . .	27	7	4	5	4	1	.	2	1	.	.	.	.	.	2	.
15	Wengi . . .	17	3	2	3	3	.	.	1	2	1	.	.	1	.	.	.
	Total	**890**	**278**	**164**	**130**	**70**	**42**	**38**	**22**	**29**	**9**	**25**	**3**	**11**	**3**	**8**	**3**
	Burgdorf.																
1	Aeffligen . .	19	4	3	4	6	.	.	1	.	.	.	.	.	.	.	.
2	Alchenstorf .	16	6	3	1	2	.	.	1	.	1	.	.	1	.	.	.
3	Bäriswyl . .	27	13	3	1	3	4	.	1	1	.	1	.	.	.	.	.
4	Bickigen u. Schwanden	1	.	.	.	.	.	.	.	.	.	1	.	.	.	.	.
5	Burgdorf . .	1104	93	137	81	87	73	51	29	38	17	61	9	47	10	18	2
6	Ersigen . .	43	17	6	5	4	2	.	1	1	1	.	1	1	.	.	.
7	Hasle . . .	96	12	24	14	10	6	4	4	5	1	3	.	1	.	.	1
8	Heimiswyl .	65	27	10	9	5	3	4	2	2	.	.	.	.	.	1	1
9	Hellsau . .	4	1	.	.	.	2	.	.	.	.	1	.	.	.	.	.
10	Hindelbank .	66	18	10	7	4	7	3	1	2	.	3	1	.	.	3	1
11	Höchstetten .	6	1	3	.	1	.	.	.	.	.	1	.	.	.	.	.
12	Kernenried .	11	2	2	3	2	.	.	.	1	.	.	.	.	.	.	.
13	Kirchberg . .	124	26	30	17	9	5	3	3	4	1	6	.	2	.	.	1
14	Koppigen . .	53	12	7	8	1	2	4	1	4	.	2	.	3	1	2	1
15	Krauchthal .	87	27	14	14	9	7	3	4	3	.	1	1	1	.	.	.
16	Lyssach . .	28	8	5	2	5	.	2	2	3	.	1	.	.	.	.	.
17	Mötschwyl .	12	2	.	4	1	.	.	.	1	.	2	.	2	.	.	.
18	Niederösch .	9	2	2	1	2	1	.	.	1	.	.	.	.	.	.	.
19	Oberburg . .	176	68	24	22	6	10	7	2	8	.	7	.	4	1	1	.
20	Oberösch . .	.	.	.	.	.	.	.	.	.	.	.	.	.	.	.	.
21	Rüdtligen . .	33	6	4	6	3	3	1	.	.	3	2	.	2	.	.	.
22	Rumendingen	4	.	1	.	.	.	.	.	1	.	.	.	.	.	.	.
23	Rüthi . . .	3	3	.	.	.	.	.	.	.	.	.	.	.	.	.	.
24	Wiladingen .	1	1	.	.	.	.	.	.	.	.	.	.	.	.	.	.
25	Wynigen . .	91	14	19	12	7	6	8	3	2	3	4	3	.	.	.	3
	Total	**2079**	**363**	**307**	**211**	**167**	**131**	**90**	**55**	**77**	**27**	**96**	**15**	**64**	**12**	**25**	**38**

bre des contribuables soumis à l'impôt sur le revenu, par francs de capital imposable

1800	1900	2000	2001 — 2500	2501 — 3000	3001 — 3500	3501 — 4000	4001 — 4500	4501 — 5000	5001 — 6000	6001 — 7000	7001 — 8000	8001 — 9000	9001 — 10,000	10,001 — 15,000	15,001 — 20,000	20,001 — 30,000	30,001 — 40,000
1	.	.	.	.	.	.	.	.	.	.	.	.	.	.	.	.	.
.	.	.	.	.	.	.	.	.	.	.	.	.	.	.	.	.	.
.	.	.	.	.	.	.	.	.	.	.	.	.	.	.	.	.	.
.	.	.	.	1	.	.	.	.	.	.	.	.	.	.	.	.	.
.	.	.	.	1	.	.	1	.	.	.	.	.	1	.	.	.	.
.	.	.	.	.	.	.	.	.	.	.	.	.	.	.	.	.	.
.	.	.	.	1	.	.	.	.	.	.	.	.	.	.	.	.	.
.	.	.	.	1	.	.	.	.	.	.	.	.	.	.	.	.	.
4	**3**	**7**	**9**	**9**	**1**	**2**	**4**	**3**	.	.	**1**	.	**2**	**3**	.	.	.
.	.	.	.	1	.	.	.	.	.	.	.	.	.	.	.	.	.
.	.	.	.	.	1	.	.	.	.	.	.	.	.	.	.	.	.
.	.	.	.	.	.	.	.	.	.	.	.	.	.	.	.	.	.
.	.	.	.	.	.	.	.	.	.	.	.	.	.	.	.	.	.
24	4	36	55	49	24	21	11	15	16	6	5	4	4	8	9	5	4
.	.	1	1	1	.	.	.	.	1	.	.	.	.	.	.	.	.
.	.	.	2	1	1	2	.	1	.	.	.	.	.	2	1	.	.
.	.	.	.	1	.	.	.	.	.	.	.	.	.	.	.	.	.
.	.	.	.	.	.	.	.	.	.	.	.	.	.	.	.	.	.
.	1	2	.	1	1	.	.	.	.	1	.	.	.	.	.	.	.
.	.	.	.	.	.	.	.	.	.	.	.	.	.	.	.	.	.
.	.	1	.	.	.	.	.	.	.	.	.	.	.	.	.	.	.
5	1	.	2	1	1	1	1	.	.	1	.	1	.	.	1	.	.
.	.	.	1	.	.	1	.	.	.	.	.	.	.	.	.	.	.
.	.	1	1	.	1	.	.	.	.	.	.	.	.	.	.	.	.
.	.	.	.	.	.	.	.	.	.	.	.	.	.	.	.	.	.
.	.	.	.	.	.	.	.	.	.	.	.	.	.	.	.	.	.
.	.	.	.	.	.	.	.	.	.	.	.	.	.	.	.	.	.
.	.	4	2	2	.	1	.	2	1	.	.	1	.	2	.	.	.
.	.	.	.	.	.	.	.	.	.	.	.	.	.	.	.	.	.
1	.	.	2	.	.	.	.	.	.	.	.	.	.	.	.	.	.
.	.	.	.	.	2	.	.	.	.	.	.	.	.	.	.	.	.
.	.	.	.	.	.	.	.	.	.	.	.	.	.	.	.	.	.
.	.	.	.	.	.	.	.	.	.	.	.	.	.	.	.	.	.
1	.	.	1	.	1	.	.	2	.	.	.	.	.	.	.	.	.
1	**6**	**45**	**67**	**57**	**32**	**26**	**12**	**20**	**18**	**8**	**5**	**6**	**4**	**12**	**11**	**5**	**4**

Nummer — Numéro	Amtsbezirke und Einwohnergemeinden — Districts et communes municipales	Zahl der Einkommenssteuerpflichtigen mit ..... Franken Steuerkapital															
		Im ganzen En tout	100	200	300	400	500	600	700	800	900	1000	1100	1200	1300	1400	150
	Courtelary.																
1	Corgémont	243	27	130	37	14	2	4	1	3	.	8	.	1	2	.	.
2	Cormoret	138	37	31	30	4	7	5	3	3	2	4	.	3	1	.	2
3	Cortébert	140	46	56	24	3	2	.	4	.	.	2	.	2	.	.	.
4	Courtelary	198	71	36	16	13	10	6	3	7	5	5	1	3	.	1	3
5	Ferrière, la	82	19	16	17	11	3	1	3	4	.	3	.	1	.	1	.
6	Heutte, la	89	28	28	20	6	3	1	.	1	.	.	.	.	.	.	.
7	Mont-Tramelan	4	4	.	.	.	.	.	.	.	.	.	.	.	.	.	.
8	Orvin	38	26	3	3	1	2	1	.	.	.	1	.	.	.	.	.
9	Péry	393	166	156	21	17	6	4	9	.	1	2	.	2	.	.	1
10	Plagne	7	2	1	1	1	.	2	.	.	.	.	.	.	.	.	.
11	Renan	256	14	50	72	35	21	13	7	8	6	11	3	2	2	3	3
12	Romont	6	5	.	.	1	.	.	.	.	.	.	.	.	.	.	.
13	St-Imier	2065	612	369	380	207	85	62	25	40	10	47	5	36	4	18	22
14	Sonceboz-Sombeval	204	50	87	29	10	7	3	1	1	1	4	.	3	1	.	1
15	Sonvillier	438	56	71	89	112	25	17	12	13	7	5	4	8	2	.	4
16	Tramelan-dessous	309	45	81	106	30	14	7	4	10	4	3	.	.	.	.	2
17	Tramelan-dessus	895	117	236	304	70	27	28	15	10	11	19	1	12	3	.	8
18	Vauffelin	19	8	7	1	.	.	.	.	1	.	1	.	.	.	.	.
19	Villeret	313	81	74	89	22	12	13	4	3	.	3	1	3	.	2	2
	Total	**5837**	**1414**	**1432**	**1239**	**557**	**226**	**167**	**91**	**104**	**47**	**118**	**15**	**76**	**15**	**25**	**48**
	Delsberg.																
1	Bassecourt	121	52	9	7	14	8	7	3	3	2	2	.	3	.	.	1
2	Boécourt	41	33	.	.	4	2	.	1	.	.	.	.	.	.	.	.
3	Bourrignon	5	1	3	.	.	.	.	.	1	.	.	.	.	.	.	.
4	Courfaivre	55	14	19	5	5	2	2	1	.	1	3	.	.	.	.	.
5	Courroux	138	103	12	3	9	1	1	.	5	.	1	.	.	1	.	.
6	Courtételle	150	90	22	6	10	3	4	4	4	1	1	1	.	1	.	.
7	Delémont	1018	134	270	89	76	77	58	30	34	13	45	3	22	.	9	13
8	Develier	14	3	7	.	.	3	1	.	.	.	.	.	.	.	.	.
9	Ederschwyler	2	.	1	.	.	.	.	1	.	.	.	.	.	.	.	.
10	Glovelier	65	35	10	4	6	5	.	.	2	.	.	.	.	1	.	.
11	Mettemberg	2	1	.	1	.	.	.	.	.	.	.	.	.	.	.	.
12	Montsevelier	10	5	.	1	1	1	.	1	1	.	.	.	.	.	.	.
13	Movelier	8	5	1	1	.	1	.	.	.	.	.	.	.	.	.	.
14	Pleigne	14	4	.	.	5	2	.	1	.	1	.	.	.	.	.	.

des contribuables soumis à l'impôt sur le revenu, par francs de capital imposable

1900	2000	2001 — 2500	2501 — 3000	3001 — 3500	3501 — 4000	4001 — 4500	4501 — 5000	5001 — 6000	6001 — 7000	7001 — 8000	8001 — 9000	9001 — 10,000	10,001 — 15,000	15,001 — 20,000	20,001 — 30,000	30,001 — 40,000	Über 40,000 au-dessus de
.	3	3	.	.	1	.	1	.	.	.	.	.	.	1	.	.	.
.	.	2	.	.	.	.	.	1	1	.	.	.	.	.	.	.	.
.	.	.	.	.	.	.	.	.	1	.	.	.	.	.	.	.	.
.	5	.	7	.	.	1	.	1	.	1	.	.	.	.	.	.	.
.	.	.	2	.	.	.	.	.	.	.	.	.	.	.	.	.	.
.	.	.	.	.	.	.	2	.	.	.	.	.	.	.	.	.	.
.	.	.	.	.	.	.	.	.	.	.	.	.	.	.	.	.	.
.	.	.	.	.	.	.	.	.	.	.	.	.	.	.	.	.	.
.	.	2	1	.	1	.	.	.	1	.	.	.	.	.	1	1	1
.	.	.	.	.	.	.	.	.	.	.	.	.	.	.	.	.	.
.	1	2	1	.	.	.	.	.	.	.	.	.	.	.	.	.	.
.	.	.	.	.	.	.	.	.	.	.	.	.	.	.	.	.	.
2	18	25	19	8	10	4	7	3	1	3	.	2	3	1	2	1	1
.	.	1	2	.	.	.	.	.	1	.	.	.	.	.	.	.	.
1	.	2	2	.	1	.	.	.	.	.	.	.	.	.	.	.	.
.	.	2	1	.	.	.	.	.	.	.	.	.	.	.	.	.	.
.	4	11	2	2	2	.	1	.	.	.	.	.	.	.	1	.	.
.	1	.	.	.	.	.	.	.	.	.	.	.	.	.	.	.	.
.	1	.	.	.	.	.	.	.	.	.	.	2	.	.	.	.	.
3	**33**	**50**	**37**	**10**	**15**	**5**	**11**	**5**	**5**	**4**	.	**4**	**3**	**2**	**4**	**2**	**2**
.	1	1	.	.	1	1	.	.	.	.	.	1	1	.	.	.	.
.	.	1	.	.	.	.	.	.	.	.	.	.	.	.	.	.	.
.	.	.	.	.	.	.	.	.	.	.	.	.	.	.	.	.	.
.	.	1	1	.	.	.	.	.	.	.	.	.	.	.	.	.	.
.	.	.	2	.	.	.	.	.	.	.	.	.	.	.	.	.	.
.	.	.	1	.	.	.	.	1	.	.	.	.	.	.	.	.	.
2	23	27	17	9	8	5	11	3	1	2	.	3	2	1	.	1	2
.	.	.	.	.	.	.	.	.	.	.	.	.	.	.	.	.	.
.	.	.	.	.	.	.	.	.	.	.	.	.	.	.	.	.	.
.	.	.	1	.	.	.	.	.	.	.	.	.	.	.	.	.	.
.	.	.	.	.	.	.	.	.	.	.	.	.	.	.	.	.	.
.	.	.	.	.	.	.	.	.	.	.	.	.	.	.	.	.	.
.	.	.	.	.	.	.	.	.	.	.	.	.	.	.	.	.	.
.	.	.	1	.	.	.	.	.	.	.	.	.	.	.	.	.	.

	[illegible]	1	.	.	.	.	.
17	Roggenburg .	12	4	3	.	3	.
18	Saulcy . . .	10	3	5	1	.	.
19	Soulce . . .	4	1	.	.	.	1
20	Soyhières . .	91	55	19	8	2	2
21	Undervelier .	56	27	6	4	5	6
22	Vermes . .	11	3	2	.	1	3
23	Vicques . .	6	4	.	.	.	.
	Total	**1839**	**579**	**391**	**130**	**141**	**118**
	Erlach.						
1	Brüttelen . .	15	4	1	2	4	.
2	Erlach . . .	112	6	35	17	10	6
3	Finsterhennen	12	9	.	1	.	1
4	Gäserz . . .	1	.	1	.	.	.
5	Gals. . . .	25	4	10	3	1	2
6	Gampelen . .	12	3	.	2	1	.
7	Ins	82	6	11	13	18	4
8	Lüscherz . .	12	4	1	3	2	1
9	Müntschemier	10	2	1	.	2	2
10	Mullen . . .	2	.	2	.	.	.
11	Siselen . . .	28	18	2	1	2	1
12	Treiten . . .	4	1	.	2	.	.
13	Tschugg . .	12	1	3	3	.	1
14	Vinelz . . .	14	4	2	3	.	1
	Total	**341**	**62**	**69**	**50**	**40**	**19**
	Fraubrunnen.						
1	Bätterkinden .	97	29	17			

contribuables soumis à l'impôt sur le revenu, par francs de capital imposable

00	2000	2001 — 2500	2501 — 3000	3001 — 3500	3501 — 4000	4001 — 4500	4501 — 5000	5001 — 6000	6001 — 7000	7001 — 8000	8001 — 9000	9001 — 10,000	10,001 — 15,000	15,001 — 20,000	20,001 — 30,000	30,001 — 40,000	Over 40,000 au-dessus de
.	.	.	.	.	.	.	.	.	.	.	.	.	.	.	.	.	.
.	.	.	.	.	.	.	.	.	.	.	.	.	.	.	.	.	.
.	.	1	.	.	.	.	.	.	.	.	.	.	.	.	.	.	.
.	.	.	.	.	.	.	.	.	.	.	.	.	.	.	.	.	.
.	.	.	.	.	.	.	.	.	.	.	.	.	.	.	.	.	.
.	.	.	.	.	.	.	.	.	.	.	.	1	.	.	.	.	.
.	.	1	2	.	.	.	.	.	.	.	.	.	.	.	.	.	.
.	.	.	.	.	.	.	.	.	.	.	.	.	.	.	.	.	.
.	.	.	.	.	.	.	.	.	.	.	.	.	.	.	.	.	.
2	**24**	**32**	**25**	**9**	**9**	**6**	**11**	**4**	**1**	**2**	**.**	**5**	**3**	**1**	**.**	**1**	**2**
1	.	.	.	.	.	.	.	.	.	.	.	.	.	.	.	.	.
2	1	1	2	2	.	.	1	.	.	.	.	.	.	.	.	.	.
.	.	.	.	.	.	.	.	.	.	.	.	.	.	.	.	.	.
.	.	.	.	.	.	.	.	.	.	.	.	.	.	.	.	.	.
.	.	1	.	.	.	.	.	1	.	.	.	.	.	.	.	.	.
.	.	1	.	.	.	.	.	.	.	.	.	.	.	.	.	.	.
.	1	2	.	1	1	1	1	1	1	.	.	.	.	.	.	.	.
.	.	.	.	.	.	.	.	.	.	.	.	.	.	.	.	.	.
.	.	.	.	.	.	.	.	.	.	.	.	.	.	.	.	.	.
.	.	.	.	.	.	.	.	.	.	.	.	.	.	.	.	.	.
.	.	.	1	.	.	.	.	.	.	.	.	.	.	.	.	.	.
.	.	.	.	.	.	.	.	.	.	.	.	.	.	.	.	.	.
.	.	.	.	.	.	.	.	.	.	.	.	.	.	.	.	.	.
.	.	1	.	.	.	.	.	.	.	.	.	.	.	.	.	.	.
3	**2**	**6**	**3**	**3**	**1**	**1**	**2**	**2**	**1**	**.**	**.**	**.**	**.**	**.**	**.**	**.**	**.**
.	1	3	.	.	.	.	1	.	.	.	.	.	.	.	.	.	.
.	.	.	.	.	.	.	.	.	.	.	.	.	.	.	.	.	.
.	.	.	.	.	.	.	.	.	.	.	.	.	.	.	.	.	.
.	.	.	.	.	.	.	.	.	.	.	.	.	.	.	.	.	.
.	.	.	.	.	.	.	.	.	.	.	.	.	.	.	.	.	.
.	.	.	.	.	.	.	.	.	.	1	.	.	.	.	.	.	.
.	.	.	.	.	.	.	.	.	.	.	.	.	.	.	.	.	.

Nummer — Numéro	Amtsbezirke und Einwohnergemeinden — Districts et communes municipales	Zahl der Einkommenssteuerpflichtigen mit ..... Franken Steuerkapital														
		Im ganzen En tout	100	200	300	400	500	600	700	800	900	1000	1100	1200	1300	1400	1500
8	Fraubrunnen	32	4	5	1	2	3	.	.	3	.	3	1	.	.	2	1
9	Grafenried	24	11	2	4	2	1	.	.	1	.	.	.	1	.	.	.
10	Jegenstorf	58	20	4	4	7	3	1	.	3	2	3	.	.	1	.	2
11	Iffwyl	11	1	2	3	2	.	1	.	1	.	.	.	1	.	.	.
12	Limpach	13	5	2	.	2	.	1	.	1	.	1	.	.	.	.	.
13	Mattstetten	8	3	2	1	.	.	.	.	2	.	.	.	.	.	.	.
14	Messen-Scheunen	2	.	.	1	1	.	.	.	.	.	.	.	.	.	.	.
15	Moosseedorf	31	13	2	5	3	4	.	.	1	.	1	.	1	.	.	.
16	Mülchi	10	1	2	2	2	1	.	.	2	.	.	.	.	.	.	.
17	Münchenbuchsee	184	57	24	17	11	15	12	2	3	3	8	1	4	1	.	.
18	Münchringen	4	.	1	.	1	1	.	.	1	.	.	.	.	.	.	.
19	Oberscheunen	.	.	.	.	.	.	.	.	.	.	.	.	.	.	.	.
20	Ruppoldsried	10	5	.	1	1	1	1	.	1	.	.	.	.	.	.	.
21	Schalunen	3	.	1	.	.	1	.	.	1	.	.	.	.	.	.	.
22	Urtenen	54	20	3	9	8	3	1	1	3	.	.	1	2	.	1	.
23	Utzenstorf	117	30	21	16	10	6	5	4	3	1	3	1	4	.	1	1
24	Wiggiswyl	3	.	.	.	.	1	1	.	1	.	.	.	.	.	.	.
25	Wyler	20	5	9	1	1	2	.	.	1	1	.	.	.	.	.	.
26	Zauggenried	8	2	1	.	.	1	.	.	1	2	1	.	.	.	.	.
27	Zielibach	3	1	.	.	.	1	.	.	1	.	.	.	.	.	.	.
28	Zuzwyl	5	.	1	1	.	.	1	.	2	.	.	.	.	.	.	.
	Total	**744**	**225**	**104**	**87**	**60**	**52**	**34**	**10**	**43**	**11**	**22**	**4**	**14**	**2**	**4**	**4**
	Freibergen.																
1	Bémont, le	41	29	7	1	.	1	1	.	1	.	.	.	1	.	.	.
2	Bois, les	140	27	54	10	20	3	4	4	5	1	2	1	.	.	1	1
3	Breuleux	195	89	55	19	9	8	2	1	6	1	2	.	.	1	.	.
4	Chaux, la	19	13	1	2	2	1	.	.	.	.	.	.	.	.	.	.
5	Enfers, les	8	4	2	.	1	.	1	.	.	.	.	.	.	.	.	.
6	Epauvillers	12	7	3	1	1	.	.	.	.	.	.	.	.	.	.	.
7	Epiquerez	9	2	3	1	3	.	.	.	.	.	.	.	.	.	.	.
8	Goumois	34	20	3	4	3	.	2	.	1	.	.	.	.	.	.	.
9	Montfaucon	54	30	7	2	5	5	.	2	1	.	1	.	.	.	.	.
10	Montfavergier	3	2	.	.	1	.	.	.	.	.	.	.	.	.	.	.
11	Muriaux	86	65	11	3	3	2	.	.	.	.	.	.	.	.	1	1
12	Noirmont, le	238	102	64	7	23	5	10	3	8	1	3	1	1	.	.	1
13	Peuchapatte	6	4	1	1	.	.	.	.	.	.	.	.	.	.	.	.

Nombre des contribuables soumis à l'impôt sur le revenu, par francs de capital imposable

1700	1800	1900	2000	2001 — 2500	2501 — 3000	3001 — 3500	3501 — 4000	4001 — 4500	4501 — 5000	5001 — 6000	6001 — 7000	7001 — 8000	8001 — 9000	9001 — 10,000	10,001 — 15,000	15,001 — 20,000	20,001 — 30,000	30,001 — 40,000	Uber 40,000 au-dessus de
.	.	.	2	2	2	.	.	.	.	.	.	.	.	.	.	.	.	.	.
.	.	.	.	.	1	.	.	1	.	.	.	.	.	.	.	.	.	.	.
1	.	1	2	.	2	1	1	.	.	.	.	.	.	.	.	.	.	.	.
.	.	.	.	.	.	.	.	.	.	.	.	.	.	.	.	.	.	.	.
.	.	.	.	.	1	.	.	.	.	.	.	.	.	.	.	.	.	.	.
.	.	.	.	.	.	.	.	.	.	.	.	.	.	.	.	.	.	.	.
.	.	.	.	.	.	.	.	.	.	.	.	.	.	.	.	.	.	.	.
.	.	.	.	1	.	.	.	.	.	.	.	.	.	.	.	.	.	.	.
.	.	.	.	.	.	.	.	.	.	.	.	.	.	.	.	.	.	.	.
4	.	.	1	10	4	.	1	2	1	1	.	.	.	1	.	.	.	.	.
.	.	.	.	.	.	.	.	.	.	.	.	.	.	.	.	.	.	.	.
.	.	.	.	.	.	.	.	.	.	.	.	.	.	.	.	.	.	.	.
.	.	.	.	.	.	.	.	.	.	.	.	.	.	.	.	.	.	.	.
.	.	.	.	.	.	.	.	.	.	.	.	.	.	.	.	.	.	.	.
.	.	.	.	1	.	.	.	.	1	.	.	.	.	.	.	.	.	.	.
.	.	.	2	2	1	.	.	.	1	.	1	.	.	.	1	.	.	.	.
.	.	.	.	.	.	.	.	.	.	.	.	.	.	.	.	.	.	.	.
.	.	.	.	.	.	.	.	.	.	.	.	.	.	.	.	.	.	.	.
.	.	.	.	.	.	.	.	.	.	.	.	.	.	.	.	.	.	.	.
.	.	.	.	.	.	.	.	.	.	.	.	.	.	.	.	.	.	.	.
.	.	.	.	.	.	.	.	.	.	.	.	.	.	.	.	.	.	.	.
6	**1**	**1**	**8**	**19**	**11**	**1**	**2**	**3**	**4**	**1**	**1**	**1**	.	**1**	**1**	.	.	.	.
.	.	.	.	.	.	.	.	.	.	.	.	.	.	.	.	.	.	.	.
.	.	.	1	3	.	.	.	1	1	.	.	.	.	.	.	.	.	.	.
.	.	.	.	2	.	.	.	.	.	.	.	.	.	.	.	.	.	.	.
.	.	.	.	.	.	.	.	.	.	.	.	.	.	.	.	.	.	.	.
.	.	.	.	.	.	.	.	.	.	.	.	.	.	.	.	.	.	.	.
.	.	.	.	.	.	.	.	.	.	.	.	.	.	.	.	.	.	.	.
.	.	.	.	.	.	.	.	.	.	.	.	.	.	.	.	.	.	.	.
1	.	.	.	.	.	.	.	.	.	.	.	.	.	.	.	.	.	.	.
.	.	.	.	.	.	1	.	.	.	.	.	.	.	.	.	.	.	.	.
.	.	.	.	.	.	.	.	.	.	.	.	.	.	.	.	.	.	.	.
.	.	.	.	.	.	.	.	.	.	.	.	.	.	.	.	.	.	.	.
.	1	.	3	2	.	1	.	1	.	.	.	.	.	.	.	.	.	.	.
.	.	.	.	.	.	.	.	.	.	.	.	.	.	.	.	.	.	.	.

Nummer — Numéro	Amtsbezirke und Einwohnergemeinden — Districts et communes municipales	Zahl der Einkommenssteuerpflichtigen mit ..... Franken Steuerkapital															
		Im ganzen En tout	100	200	300	400	500	600	700	800	900	1000	1100	1200	1300	1400	1500
14	Pommerats,les	41	9	21	8	2	1	.	.	.	.	.	.	.	.	.	.
15	Saignelégier	243	55	47	18	21	12	12	8	7	3	14	3	4	2	.	2
16	St-Brais	14	3	4	2	1	.	2	.	1	.	.	.	.	.	.	.
17	Soubey	16	5	3	1	5	.	1	.	.	.	.	.	.	.	.	.
	Total	**1159**	**466**	**286**	**80**	**100**	**38**	**35**	**18**	**30**	**6**	**22**	**5**	**6**	**3**	**2**	**5**
	Frutigen.																
1	Adelboden	34	6	8	.	6	1	3	2	.	.	.	2	1	.	.	.
2	Aeschi	45	5	6	10	2	3	3	1	2	.	1	1	3	.	.	1
3	Frutigen	158	26	29	20	13	10	10	4	10	2	3	.	4	.	.	1
4	Kandergrund	28	1	3	5	4	2	.	1	1	2	1	.	1	.	.	.
5	Krattigen	20	5	8	2	1	1	.	1	1	.	1	.	.	.	.	.
6	Reichenbach	64	15	15	8	6	3	6	.	5	.	.	.	.	2	.	.
	Total	**349**	**58**	**69**	**45**	**32**	**20**	**22**	**9**	**19**	**4**	**6**	**3**	**9**	**2**	.	**2**
	Interlaken.																
1	Bönigen	67	15	14	9	4	4	4	4	6	1	4	.	2	.	.	.
2	Brienz	214	58	37	21	27	12	9	6	4	2	8	.	2	4	2	2
3	Brienzwyler	19	10	3	.	.	.	1	3	.	2	.	.	.	.	.	.
4	Därligen	20	1	6	7	3	1	.	.	.	.	.	.	.	.	.	.
5	Ebligen	5	2	1	.	.	2	.	.	.	.	.	.	.	.	.	.
6	Grindelwald	111	9	15	4	15	10	11	8	4	3	7	.	3	1	.	6
7	Gsteigwyler	9	3	.	.	2	1	.	.	.	.	1	.	.	.	.	.
8	Gündlischwand	39	8	9	6	3	3	1	2	4	.	.	.	1	.	.	1
9	Habkern	11	6	.	1	1	1	.	1	.	.	.	.	.	.	.	.
10	Hofstetten	16	10	4	.	.	1	.	.	.	.	1	.	.	.	.	.
11	Interlaken	484	8	17	33	14	60	19	13	26	6	32	1	23	2	3	24
12	Iseltwald	14	7	1	2	.	2	1	.	1	.	.	.	.	.	.	.
13	Isenfluh	2	.	.	.	.	.	1	.	.	.	1	.	.	.	.	.
14	Lauterbrunnen	91	2	3	9	12	9	10	1	7	2	6	.	3	.	1	4
15	Leissigen	39	11	4	9	4	5	1	.	2	.	1	.	.	.	.	.
16	Lütschenthal	17	12	2	.	3	.	.	.	.	.	.	.	.	.	.	.
17	Matten	80	20	14	2	9	8	2	2	3	.	6	1	2	.	.	1
18	Niederried	7	1	1	2	.	1	1	.	.	.	1	.	.	.	.	.
19	Oberried	12	1	3	4	1	.	.	1	.	.	.	.	.	.	.	.
20	Ringgenberg	38	11	6	8	4	.	2	.	3	1	.	.	1	.	.	.

mbre des contribuables soumis à l'impôt sur le revenu, par francs de capital imposable

1800	1900	2000	2001 — 2500	2501 — 3000	3001 — 3500	3501 — 4000	4001 — 4500	4501 — 5000	5001 — 6000	6001 — 7000	7001 — 8000	8001 — 9000	9001 — 10,000	10,001 — 15,000	15,001 — 20,000	20,001 — 30,000	30,001 — 40,000	Über 40,000 au-dessus de
.	.	.	.	.	.	.	.	.	.	.	.	.	.	.	.	.	.	.
1	2	5	11	9	1	.	1	.	.	.	.	.	1	.	.	1	.	.
.	.	.	1	.	.	.	.	.	.	.	.	.	.	.	.	.	.	.
.	.	.	.	1	.	.	.	.	.	.	.	.	.	.	.	.	.	.
2	**2**	**9**	**19**	**10**	**3**	.	**3**	**1**	.	.	.	.	**1**	.	.	**1**	.	.
.	.	.	2	.	2	.	.	.	.	.	.	.	.	.	.	.	.	.
1	.	1	2	.	.	.	.	.	1	1	.	.	.	1	.	.	.	.
1	3	4	4	2	1	.	1	.	.	2	.	.	.	.	1	.	.	.
1	.	2	2	1	.	.	.	.	.	.	.	.	.	.	.	.	.	.
.	.	.	.	.	.	.	.	.	.	.	.	.	.	.	.	.	.	.
.	.	.	3	.	.	.	.	.	.	.	.	.	.	.	.	.	.	.
3	**3**	**7**	**13**	**3**	**3**	.	**1**	.	**1**	**3**	.	.	.	**1**	**1**	.	.	.
.	.	.	.	.	.	.	.	.	.	.	.	.	.	.	.	.	.	.
2	2	3	5	.	1	1	.	.	.	.	.	.	1	1	.	.	.	.
.	.	.	.	.	.	.	.	.	.	.	.	.	.	.	.	.	.	.
.	.	.	1	.	.	.	.	.	.	.	.	.	.	.	.	.	.	.
.	.	.	.	.	.	.	.	.	.	.	.	.	.	.	.	.	.	.
1	.	1	2	2	.	1	.	2	1	1	.	.	.	.	1	.	.	.
.	.	.	.	1	1	.	.	.	.	.	.	.	.	.	.	.	.	.
.	.	.	.	.	.	.	.	.	.	.	.	.	.	.	.	.	.	.
.	1	.	.	.	.	.	.	.	.	.	.	.	.	.	.	.	.	.
.	.	.	.	.	.	.	.	.	.	.	.	.	.	.	.	.	.	.
6	1	30	29	30	20	14	9	14	10	6	4	1	1	7	4	.	.	5
.	.	.	.	.	.	.	.	.	.	.	.	.	.	.	.	.	.	.
.	.	.	.	.	.	.	.	.	.	.	.	.	.	.	.	.	.	.
.	.	2	3	1	3	3	1	3	1	.	.	1	.	1	1	.	.	.
.	.	.	.	1	.	.	.	.	.	.	1	.	.	.	.	.	.	.
.	.	.	.	.	.	.	.	.	.	.	.	.	.	.	.	.	.	.
1	.	3	1	.	.	1	.	.	2	1	.	.	.	1	.	.	.	.
.	.	.	.	.	.	.	.	.	.	.	.	.	.	.	.	.	.	.
.	.	1	.	.	.	1	.	.	.	.	.	.	.	.	.	.	.	.
.	.	.	.	2	.	.	.	.	.	.	.	.	.	.	.	.	.	.

Nummer — Numéro	Amtsbezirke und Einwohnergemeinden — Districts et communes municipales	Zahl der Einkommenssteuerpflichtigen mit ..... Franken Steuerkapital															
		Im ganzen En tout	100	200	300	400	500	600	700	800	900	1000	1100	1200	1300	1400	1500
21	St. Beatenberg	54	5	4	5	2	11	4	3	3	.	.	1	1	1	.	4
22	Saxeten	1	.	.	1	.	.	.	.	.	.	.	.	.	.	.	.
23	Schwanden	11	8	1	.	.	.	.	1	1	.	.	.	.	.	.	.
24	Unterseen	226	70	42	21	16	11	14	5	8	2	7	2	1	.	1	6
25	Wilderswyl	69	14	15	3	5	5	7	3	1	1	7	.	.	1	1	3
	Total	**1656**	**292**	**202**	**147**	**125**	**147**	**88**	**53**	**73**	**20**	**82**	**5**	**39**	**9**	**8**	**51**
	Konolfingen.																
1	Aeschlen	9	4	.	1	2	1	.	.	.	.	.	1	.	.	.	.
2	Arni	30	6	4	5	.	4	2	1	2	.	1	.	1	1	.	1
3	Ausserbirrmoos	5	3	.	.	.	1	.	.	.	.	.	.	.	.	.	.
4	Biglen	67	20	13	7	4	4	2	3	.	.	1	.	1	1	1	1
5	Bleiken	7	3	2	1	.	.	.	.	.	.	1	.	.	.	.	.
6	Bowyl	52	15	8	10	6	4	1	3	1	.	1	.	2	.	.	.
7	Brenzikofen	17	4	2	3	1	.	1	1	2	.	2	.	.	.	.	.
8	Freimettigen	5	1	.	.	2	.	.	.	.	.	2	.	.	.	.	.
9	Gysenstein	58	20	11	6	5	6	1	2	.	.	1	.	1	.	1	2
10	Häutligen	7	3	.	.	2	1	.	.	1	.	.	.	.	.	.	.
11	Herbligen	13	2	1	3	3	1	.	1	.	1	1	.	.	.	.	.
12	Höchstetten	76	16	8	8	3	9	3	1	2	.	4	2	2	.	.	3
13	Innerbirrmoos	17	5	4	1	2	2	2	.	.	.	.	.	.	.	1	.
14	Kiesen	29	6	5	2	4	5	2	1	.	.	1	.	.	.	1	1
15	Landiswyl	18	6	7	2	1	.	1	.	.	.	.	.	.	1	.	.
16	Mirchel	20	10	6	1	.	1	1	.	.	1	.	.	.	.	.	.
17	Münsingen	209	54	43	20	16	17	11	3	7	2	7	2	2	.	2	2
18	Niederhünigen	13	4	3	.	1	2	1	2	.	.	.	.	.	.	.	.
19	Niederwichtrach	34	13	7	3	7	.	.	.	2	.	1	.	.	.	.	.
20	Oberdiessbach	78	21	9	8	8	6	3	2	2	3	3	.	4	.	.	2
21	Oberthal	18	5	8	1	2	1	1	.	.	.	.	.	.	.	.	.
22	Oberwichtrach	39	9	6	7	4	5	1	1	.	1	1	.	1	.	.	.
23	Oppligen	21	5	2	2	3	3	1	.	2	.	.	.	1	.	.	1
24	Otterbach	2	1	.	.	1	.	.	.	.	.	.	.	.	.	.	.
25	Rubigen	62	20	14	10	.	2	2	3	5	.	.	.	1	1	1	
26	Schlosswyl	42	4	6	6	5	3	.	1	5	1	2	1	.	.	.	
27	Stalden	43	7	4	4	5	5	2	2	2	.	5	.	1	.	.	2
28	Tägertschi	25	2	10	1	4	3	1	2	1	.	.	.	.	.	.	1
29	Walkringen	79	28	12	7	5	1	6	5	2	1	2	.	1	1	.	4

des contribuables soumis à l'impôt sur le revenu, par francs de capital imposable

1900	2000	2001 — 2500	2501 — 3000	3001 — 3500	3501 — 4000	4001 — 4500	4501 — 5000	5001 — 6000	6001 — 7000	7001 — 8000	8001 — 9000	9001 — 10,000	10,001 — 15,000	15,001 — 20,000	20,001 — 30,000	30,001 — 40,000	Over 40,000 *au-dessus de*
.	.	1	2	.	.	2	2	.	.	1	.	.	.	.	.	.	.
.	.	.	.	.	.	.	.	.	.	.	.	.	.	.	.	.	.
.	.	.	.	.	.	.	.	.	.	.	.	.	.	.	.	.	.
.	3	3	4	.	5	.	2	.	.	.	.	2	.	.	1	.	.
.	1	.	1	1	.	.	.	.	.	.	.	.	.	.	.	.	.
4	**44**	**45**	**44**	**26**	**26**	**12**	**23**	**14**	**8**	**6**	**2**	**4**	**10**	**6**	**1**	**.**	**5**
.	.	.	.	.	.	.	.	.	.	.	.	.	.	.	.	.	.
.	.	2	.	.	.	.	.	.	.	.	.	.	.	.	.	.	.
.	1	.	.	.	.	.	.	.	.	.	.	.	.	.	.	.	.
.	1	1	3	.	1	1	.	.	.	.	.	1	.	.	.	.	.
.	.	.	.	.	.	.	.	.	.	.	.	.	.	.	.	.	.
.	.	.	.	.	.	.	.	.	.	.	.	.	.	.	.	.	.
.	1	.	.	.	.	.	.	.	.	.	.	.	.	.	.	.	.
.	.	.	.	.	.	.	.	.	.	.	.	.	.	.	.	.	.
.	1	1	.	.	.	.	.	.	.	.	.	.	.	.	.	.	.
.	.	.	.	.	.	.	.	.	.	.	.	.	.	.	.	.	.
.	.	.	.	.	.	.	.	.	.	.	.	.	.	.	.	.	.
.	1	3	3	2	.	.	.	1	.	.	.	.	.	1	.	1	.
.	.	.	.	.	.	.	.	.	.	.	.	.	.	.	.	.	.
.	.	.	.	.	.	.	1	.	.	.	.	.	.	.	.	.	.
.	.	.	.	.	.	.	.	.	.	.	.	.	.	.	.	.	.
.	.	.	.	.	.	.	.	.	.	.	.	.	.	.	.	.	.
.	2	4	3	1	2	1	1	1	.	.	1	.	.	.	.	.	.
.	.	.	.	.	.	.	.	.	.	.	.	.	.	.	.	.	.
.	.	.	1	.	.	.	.	.	.	.	.	.	.	.	.	.	.
.	.	.	2	.	1	.	.	.	.	.	.	.	1	.	.	.	.
.	.	.	.	.	.	.	.	.	.	.	.	.	.	.	.	.	.
.	.	1	1	.	1	.	.	.	.	.	.	.	.	.	.	.	.
.	.	1	.	.	.	.	.	.	.	.	.	.	.	.	.	.	.
.	.	.	.	.	.	.	.	.	.	.	.	.	.	.	.	.	.
.	1	.	.	.	.	1	.	.	.	.	.	.	.	.	.	.	.
.	1	2	4	1	.	.	.	.	.	.	.	.	.	.	.	.	.
.	.	1	1	.	.	.	.	1	.	.	.	.	.	.	.	.	.
.	.	.	.	.	.	.	.	.	.	.	.	.	.	.	.	.	.
.	1	1	.	1	.	.	.	.	.	.	.	.	.	.	.	.	.

Nummer — Numéro	Amtsbezirke und Einwohnergemeinden — Districts et communes municipales	Zahl der Einkommenssteuerpflichtigen mit ..... Franken Steuerkapit															
		Im ganzen En tout	100	200	300	400	500	600	700	800	900	1000	1100	1200	1300	1400	150
30	Worb	266	81	43	18	26	19	10	8	13	1	10	.	5	1	1	5
31	Zäziwyl	61	23	6	6	7	4	2	1	1	.	2	1	1	1	.	1
	Total	**1422**	**401**	**244**	**143**	**129**	**110**	**57**	**43**	**50**	**11**	**48**	**7**	**24**	**7**	**8**	**26**
	Laufen.																
1	Blauen	2	.	1	.	.	.	1	.	.	.	.	.	.	.	.	.
2	Brislach	47	32	6	4	1	.	.	.	1	.	2	.	.	.	.	.
3	Burg	.	.	.	.	.	.	.	.	.	.	.	.	.	.	.	.
4	Dittingen	123	94	11	7	1	2	.	.	1	1	1	.	.	.	.	.
5	Duggingen	60	34	10	3	6	1	.	1	.	2	1	.	.	.	.	.
6	Grellingen	168	59	42	21	13	10	2	5	2	2	2	.	1	.	.	1
7	Laufen	425	29	118	61	35	26	18	14	23	4	15	2	12	1	1	9
8	Liesberg	130	84	17	7	10	1	3	1	2	.	.	.	.	.	.	.
9	Nenzlingen	50	41	2	1	1	1	.	.	.	.	.	.	.	.	.	.
10	Röschenz	28	8	10	5	2	.	.	.	2	.	.	.	.	.	.	.
11	Wahlen	6	3	2	.	.	.	.	.	1	.	.	.	.	.	.	.
12	Zwingen	75	42	12	10	3	3	2	.	1	.	.	.	.	.	.	.
	Total	**1114**	**426**	**231**	**119**	**72**	**44**	**26**	**21**	**33**	**9**	**21**	**2**	**13**	**1**	**1**	**10**
	Laupen.																
1	Clavaleyres	.	.	.	.	.	.	.	.	.	.	.	.	.	.	.	.
2	Dicki	15	7	1	1	.	.	3	.	1	.	.	.	1	.	.	1
3	Ferrenbalm	70	24	12	6	2	4	4	2	3	2	5	.	.	.	1	1
4	Frauenkappelen	25	10	4	5	1	.	1	1	2	.	.	.	.	.	.	.
5	Golaten	9	.	3	2	1	3	.	.	.	.	.	.	.	.	.	.
6	Gurbrü	15	8	1	.	1	.	2	.	.	.	2	.	.	.	.	.
7	Laupen	131	40	24	16	2	11	5	1	4	2	5	1	1	.	4	.
8	Mühleberg	129	25	23	18	16	9	6	3	4	2	3	.	1	2	1	6
9	Münchenwyler	23	7	5	1	4	1	1	2	.	.	.	.	.	.	.	.
10	Neuenegg	97	32	19	11	9	8	3	3	5	2	1	.	1	.	.	.
11	Wyleroltigen	9	4	2	.	1	.	1	.	1	.	.	.	.	.	.	.
	Total	**523**	**157**	**94**	**60**	**37**	**36**	**26**	**12**	**20**	**8**	**16**	**1**	**4**	**2**	**6**	**8**

nbre des contribuables soumis à l'impôt sur le revenu, par francs de capital imposable

1800	1900	2000	2001 — 2500	2501 — 3000	3001 — 3500	3501 — 4000	4001 — 4500	4501 — 5000	5001 — 6000	6001 — 7000	7001 — 8000	8001 — 9000	9001 — 10,000	10,001 — 15,000	15,001 — 20,000	20,001 — 30,000	30,001 — 40,000	Over 40,000 au-dessus de
.	.	4	5	5	1	2	1	.	.	1	.	.	1	.	1	.	.	.
.	.	.	1	3	.	.	1	.	.	.	.	.	.	.	.	.	.	.
5	.	**14**	**23**	**26**	**6**	**7**	**5**	**2**	**3**	**1**	.	**1**	**2**	**1**	**2**	.	**1**	.
.	.	.	.	.	.	.	.	.	.	.	.	.	.	.	.	.	.	.
.	1	.	.	.	.	.	.	.	.	.	.	.	.	.	.	.	.	.
.	.	.	.	.	.	.	.	.	.	.	.	.	.	.	.	.	.	.
.	.	.	1	1	1	.	.	.	.	.	.	.	.	.	.	.	.	1
.	.	.	.	.	.	.	.	.	1	.	.	.	.	.	.	.	.	1
.	.	.	2	1	.	.	.	.	.	.	.	.	.	.	.	1	.	1
4	2	5	14	8	1	4	1	3	1	1	1	.	.	.	.	.	1	2
.	.	.	1	3	.	.	.	.	.	.	.	.	.	.	.	.	.	1
.	.	1	.	2	.	.	.	.	.	.	.	.	1	.	.	.	.	.
.	.	.	1	.	.	.	.	.	.	.	.	.	.	.	.	.	.	.
.	.	.	.	.	.	.	.	.	.	.	.	.	.	.	.	.	.	.
.	.	.	1	.	.	.	.	.	.	.	.	.	.	.	.	.	.	.
4	**3**	**6**	**20**	**15**	**2**	**4**	**1**	**3**	**2**	**1**	**1**	.	**1**	.	.	**1**	**1**	**6**
.	.	.	.	.	.	.	.	.	.	.	.	.	.	.	.	.	.	.
.	.	.	.	.	.	.	.	.	.	.	.	.	.	.	.	.	.	.
.	.	1	1	.	.	.	.	.	.	.	.	.	.	.	.	1	.	.
.	.	.	.	1	.	.	.	.	.	.	.	.	.	.	.	.	.	.
.	.	.	.	.	.	.	.	.	.	.	.	.	.	.	.	.	.	.
.	.	.	.	.	.	.	.	.	1	.	.	.	.	.	.	.	.	.
2	.	.	2	4	3	.	.	.	.	.	.	.	.	1	1	.	.	.
2	.	2	2	1	.	.	.	.	.	.	.	.	.	.	.	.	1	.
.	.	1	.	.	1	.	.	.	.	.	.	.	.	.	.	.	.	.
.	.	2	.	1	.	.	.	.	.	.	.	.	.	.	.	.	.	.
.	.	.	.	.	.	.	.	.	.	.	.	.	.	.	.	.	.	.
4	.	**6**	**5**	**7**	**4**	.	.	.	**1**	.	.	.	.	**1**	**1**	**1**	**1**	.

Nummer — Numéro	Amtsbezirke und Einwohnergemeinden — Districts et communes municipales	Zahl der Einkommenssteuerpflichtigen mit ..... Franken Steuerkapit															
		Im ganzen En tout	100	200	300	400	500	600	700	800	900	1000	1100	1200	1300	1400	150
	Münster.																
1	Belprahon	5	3	1	1	.	.	.	.	.	.	.	.	.	.	.	
2	Bévilard	183	93	30	20	10	10	1	3	4	2	1	.	.	.	1	1
3	Champoz	5	1	1	.	.	1	1	.	.	.	.	1	.	.	.	
4	Châtelat	7	2	.	.	1	.	1	.	1	2	.	.	.	.	.	
5	Châtillon	3	.	1	1	.	1	.	.	.	.	.	.	.	.	.	
6	Corban	7	1	2	1	1	.	1	.	.	.	.	.	.	.	.	
7	Corcelles	17	12	2	.	1	.	1	1	.	.	.	.	.	.	.	
8	Courchapoix	8	.	1	3	3	.	.	.	.	.	.	1	.	.	.	
9	Courrendlin	763	573	98	22	14	13	4	6	6	2	9	.	3	.	2	5
10	Court	177	61	37	34	10	7	6	1	7	.	4	.	6	.	.	
11	Crémines	53	30	8	6	1	1	1	.	.	.	3	.	.	.	.	1
12	Elay (Seehof)	3	2	.	.	.	1	.	.	.	.	.	.	.	.	.	
13	Eschert	14	9	2	1	.	.	1	.	1	.	.	.	.	.	.	
14	Genevez	33	22	3	3	3	1	.	.	1	.	.	.	.	.	.	
15	Grandval	24	10	6	2	3	1	.	.	.	.	.	.	1	.	.	
16	Lajoux	65	8	45	1	4	1	.	1	3	.	.	.	.	.	.	
17	Loveresse	60	19	19	6	6	2	2	1	.	.	1	1	1	1	.	
18	Malleray	207	68	47	26	14	12	5	2	4	1	4	.	3	.	1	3
19	Mervelier	15	3	5	2	1	2	.	.	.	.	.	.	1	.	.	
20	Monible	1	1	.	.	.	.	.	.	.	.	.	.	.	.	.	
21	Moutier	880	321	164	88	64	44	31	16	17	12	21	2	14	4	3	10
22	Perrefite	18	10	4	1	2	1	.	.	.	.	.	.	.	.	.	
23	Pontenet	38	12	13	4	2	2	.	.	2	1	.	.	.	.	.	
24	Reconvillier	488	241	96	64	24	15	9	4	4	5	4	1	3	3	1	4
25	Roches	20	9	5	.	1	.	1	1	.	1	.	.	1	.	.	
26	Rossemaison	9	2	2	1	1	2	1	.	.	.	.	.	.	.	.	
27	Saicourt	56	25	5	6	4	2	2	3	.	2	1	.	.	.	.	
28	Saules	7	5	1	.	.	.	.	.	.	.	.	1	.	.	.	
29	Schelten	3	1	1	.	.	.	1	.	.	.	.	.	.	.	.	
30	Sornetan	12	6	1	.	1	.	2	1	.	.	.	.	.	.	.	
31	Sorvilier	119	52	28	16	3	4	8	2	1	2	1	.	.	.	.	1
32	Souboz	9	7	1	.	.	.	.	.	.	1	.	.	.	.	.	
33	Tavannes	420	133	81	48	38	36	19	15	9	3	13	.	2	.	1	5
34	Vellerat	3	2	.	1	.	.	.	.	.	.	.	.	.	.	.	
	Total	**3732**	**1744**	**710**	**358**	**212**	**159**	**98**	**57**	**60**	**34**	**62**	**7**	**35**	**8**	**9**	**30**

re des contribuables soumis à l'impôt sur le revenu, par francs de capital imposable

1800	1900	2000	2001 — 2500	2501 — 3000	3001 — 3500	3501 — 4000	4001 — 4500	4501 — 5000	5001 — 6000	6001 — 7000	7001 — 8000	8001 — 9000	9001 — 10,000	10,001 — 15,000	15,001 — 20,000	20,001 — 30,000	30,001 — 40,000	Über 40,000 au-dessus de
.	.	.	.	.	.	.	.	.	.	.	.	.	.	.	.	.	.	.
.	1	2	1	.	.	.	.	.	.	.	.	.	1	.	.	.	.	.
.	.	.	.	.	.	.	.	.	.	.	.	.	.	.	.	.	.	.
.	.	.	.	.	.	.	.	.	.	.	.	.	.	.	.	.	.	.
.	.	.	.	.	.	.	.	.	.	.	.	.	.	.	.	.	.	.
.	.	.	1	.	.	.	.	.	.	.	.	.	.	.	.	.	.	.
.	.	.	.	.	.	.	.	.	.	.	.	.	.	.	.	.	.	.
.	.	.	.	.	.	.	.	.	.	.	.	.	.	.	.	.	.	.
1	.	.	1	1	.	.	.	.	.	.	1	.	1	.	.	.	.	1
.	.	3	.	.	.	.	.	.	.	.	.	.	1	.	.	.	.	.
.	.	.	1	1	.	.	.	.	.	.	.	.	.	.	.	.	.	.
.	.	.	.	.	.	.	.	.	.	.	.	.	.	.	.	.	.	.
.	.	.	.	.	.	.	.	.	.	.	.	.	.	.	.	.	.	.
.	.	.	.	.	.	.	.	.	.	.	.	.	.	.	.	.	.	.
.	.	.	1	.	.	.	.	.	.	.	.	.	.	.	.	.	.	.
1	.	.	.	.	.	.	.	.	.	.	.	.	.	.	.	.	.	.
.	.	.	.	1	.	.	.	.	.	.	.	.	.	.	.	.	.	.
2	.	.	6	3	.	2	.	.	1	1	.	.	.	.	.	.	.	.
.	.	.	1	.	.	.	.	.	.	.	.	.	.	.	.	.	.	.
.	.	.	.	.	.	.	.	.	.	.	.	.	.	.	.	.	.	.
5	1	8	14	6	7	9	.	3	3	2	.	.	.	1	2	2	.	.
.	.	.	.	.	.	.	.	.	.	.	.	.	.	.	.	.	.	.
.	.	1	.	.	.	.	.	1	.	.	.	.	.	.	.	.	.	.
.	.	.	.	.	1	2	3	.	.	.	.	.	.	2	.	.	.	1
.	.	1	.	.	.	.	.	.	.	.	.	.	.	.	.	.	.	.
.	.	.	.	.	.	.	.	.	.	.	.	.	.	.	.	.	.	.
.	.	.	3	1	.	.	.	.	1	.	.	.	.	.	.	.	.	.
.	.	.	.	.	.	.	.	.	.	.	.	.	.	.	.	.	.	.
.	.	.	.	.	.	.	.	.	.	.	.	.	.	.	.	.	.	.
.	.	.	1	.	.	.	.	.	.	.	.	.	.	.	.	.	.	.
.	.	.	.	.	.	.	.	.	.	.	.	.	1	.	.	.	.	.
.	.	.	.	.	.	.	.	.	.	.	.	.	.	.	.	.	.	.
1	.	4	2	1	1	1	1	.	1	.	.	.	.	1	.	.	.	.
.	.	.	.	.	.	.	.	.	.	.	.	.	.	.	.	.	.	.
10	2	19	32	14	9	14	4	4	6	3	1	.	4	4	2	2	.	2

2	Lamboing	11	2	4	1	1	1	.		
3	Neuveville	22	13	4	.	1	1	.		
4	Nods	376	78	69	38	32	15	21		
5	Prêles	19	3	4	4	2	.	2		
		7	3	.	1	1	1	.		
	Total	**435**	**99**	**81**	**44**	**37**	**18**	**23**	**9**	
	Nidau.									
1	Aegerten	25	14	6	2	.	.	.	.	
2	Bellmund	18	6	7	1	2	1	.	.	
3	Brügg	83	43	13	10	6	3	1	2	
4	Bühl	8	3	2	2	.	.	.	.	
5	Epsach	10	1	3	1	3	.	.	.	
6	Hagneck	18	.	.	1	3	4	1	.	
7	Hermrigen	11	5	3	.	.	1	1	.	
8	Jens	22	8	8	5	.	.	.	.	
9	Ipsach	3	1	.	1	.	1	.	.	
10	Ligerz	39	13	4	3	2	3	3	1	
11	Madretsch	520	55	90	171	62	22	27	7	20
12	Merzligen	2	1	.	.	.	.	.	1	.
13	Mett	525	168	76	149	57	28	12	8	1
14	Mörigen	6	2	2	.	.	1	.	1	.
15	Nidau	272	95	50	18	11	9	12	2	8
16	Orpund	36	10	16	1	2	3	.	.	.
17	Port	23	14	6	1	1	.	1	.	.
18	Safneren	28	12	6	.	3	2	1	2	1
19	Scheuren	29	22	2	3	1	.	.	.	.
20	Schwadernau	15	7	2	.	1	1	.	.	.
21	Studen	19	5	6	3	2	1	.	1	.
22	Sutz-Lattrigen	18	5	2	2	4	1	2	.	.
23	Täuffelen	78	15	21	.	.	.	.	.	.
24	Tüscherz									

les contribuables soumis à l'impôt sur le revenu, par francs de capital imposable

1900	2000	2001 — 2500	2501 — 3000	3001 — 3500	3501 — 4000	4001 — 4500	4501 — 5000	5001 — 6000	6001 — 7000	7001 — 8000	8001 — 9000	9001 — 10,000	10,001 — 15,000	15,001 — 20,000	20,001 — 30,000	30,001 — 40,000	Über 40,000 au-dessus de
.	.	.	.	.	.	.	.	.	.	.	.	.	.	.	.	.	.
.	.	.	.	.	.	.	.	.	.	.	.	.	.	.	.	.	.
1	5	9	11	9	1	1	2	2	1	1	.	.	.	.	.	.	.
.	.	.	.	.	.	.	.	.	.	.	.	.	.	.	.	.	.
.	.	.	.	.	.	.	.	.	.	.	.	.	.	.	.	.	.
1	**5**	**9**	**11**	**9**	**1**	**1**	**2**	**2**	**1**	**1**	.	.	.	.	.	.	.
.	.	1	.	.	.	.	.	.	.	.	.	.	.	.	.	.	.
.	.	.	.	.	.	.	.	.	.	.	.	.	.	.	.	.	.
.	.	1	.	.	.	.	.	.	.	.	.	.	.	.	.	.	.
.	.	.	.	.	.	.	.	.	.	.	.	.	.	.	.	.	.
.	1	.	.	.	.	.	.	.	.	.	.	.	.	.	.	.	.
.	2	2	.	.	1	.	1	.	.	.	.	.	.	.	.	.	1
.	.	.	.	.	.	.	.	.	.	.	.	.	.	.	.	.	.
.	.	.	.	.	.	.	.	.	.	.	.	.	.	.	.	.	.
.	.	.	.	.	.	.	.	.	.	.	.	.	.	.	.	.	.
.	1	1	.	.	.	.	.	.	.	.	.	1	.	.	.	.	.
.	6	5	4	4	1	.	2	.	.	.	.	.	2	.	.	.	.
.	.	.	.	.	.	.	.	.	.	.	.	.	.	.	.	.	.
2	1	3	.	.	1	.	2	.	.	.	.	.	1	.	.	.	.
.	.	.	.	.	.	.	.	.	.	.	.	.	.	.	.	.	.
7	8	5	8	.	1	.	2	.	.	.	.	.	.	1	1	.	.
.	1	1	.	.	.	.	.	.	.	.	.	.	.	.	.	.	.
.	.	.	.	.	.	.	.	.	.	.	.	.	.	.	.	.	.
.	.	.	.	.	.	.	.	.	.	.	.	.	.	.	.	.	.
.	.	.	.	.	.	.	.	.	.	.	.	.	.	.	.	.	.
.	.	.	.	.	.	.	.	.	.	.	.	.	.	.	.	.	.
.	.	.	.	.	.	.	.	.	.	.	.	.	.	.	.	.	.
.	.	.	.	.	.	.	.	.	.	.	.	.	.	.	.	.	.
1	.	.	.	.	.	.	.	.	1	.	.	.	.	.	.	.	.
.	.	.	.	.	1	.	.	.	.	.	.	.	.	.	.	.	.
.	2	.	3	.	.	.	.	.	.	.	.	.	.	.	.	.	.
.	.	1	.	.	.	.	.	.	.	.	.	.	.	.	.	.	.
.	.	1	.	1	.	.	.	.	.	.	.	.	.	.	.	.	.
10	**22**	**21**	**15**	**5**	**5**	.	**7**	.	**1**	.	.	**1**	**3**	**1**	**1**	.	**1**

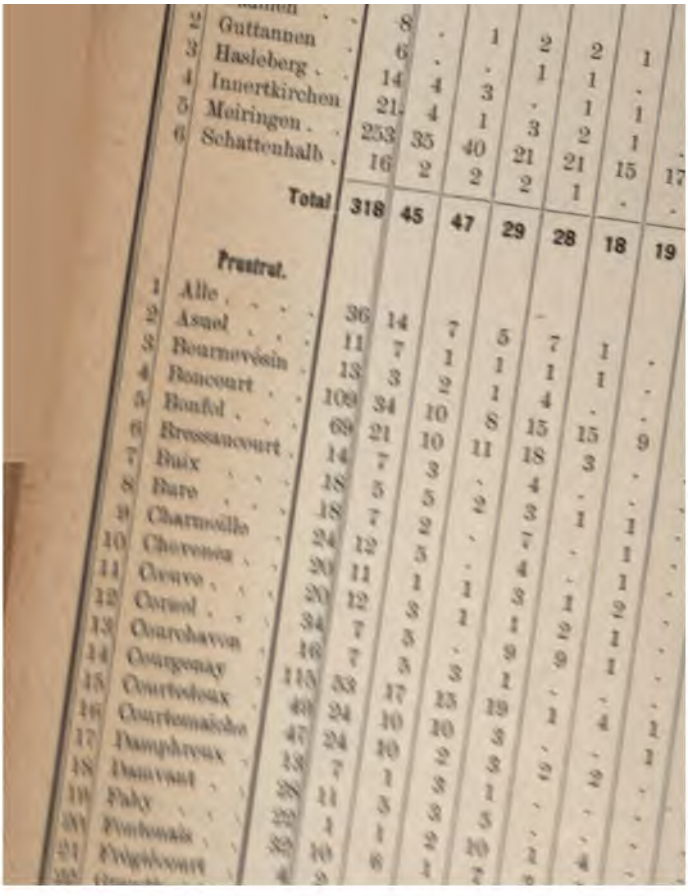

2	Guttannen	8	.	1	2	2	1	
3	Hasleberg	6	.	.	1	1	.	
4	Innertkirchen	14	4	3	.	1	1	
5	Meiringen	21	4	1	3	2	1	
6	Schattenhalb	253	35	40	21	21	15	17
		16	2	2	2	1	.	.
	Total	**318**	**45**	**47**	**29**	**28**	**18**	**19**
	Prustrut.							
1	Alle	36	14	7	5	7	1	.
2	Asuel	11	7	1	1	1	1	.
3	Beurnevésin	13	3	2	1	4	.	.
4	Boncourt	109	34	10	8	15	15	9
5	Bonfol	69	21	10	11	18	3	.
6	Bressancourt	14	7	3	.	4	.	.
7	Buix	18	5	5	2	3	1	1
8	Bure	18	7	2	.	7	.	1
9	Charmoille	24	12	3	.	4	.	1
10	Chevenez	20	11	1	1	3	1	2
11	Courre	20	12	3	1	1	2	1
12	Cornol	34	7	3	.	9	2	.
13	Courchavon	16	7	3	3	1	.	.
14	Courgenay	113	33	17	13	19	1	4
15	Courtedoux	49	24	10	10	3	.	1
16	Courtemaîche	47	24	10	2	3	2	2
17	Damphreux	13	7	1	3	1	.	.
18	Damvant	28	11	3	3	3	.	.
19	Fahy	22	1	1	2	10	1	4
20	Fontenais	32	10	6	1	2	.	.
21	Fregiécourt	4	2					

des contribuables soumis à l'impôt sur le revenu, par francs de capital imposable

1900	2000	2001 — 2500	2501 — 3000	3001 — 3500	3501 — 4000	4001 — 4500	4501 — 5000	5001 — 6000	6001 — 7000	7001 — 8000	8001 — 9000	9001 — 10,000	10,001 — 15,000	15,001 — 20,000	20,001 — 30,000	30,001 — 40,000	Über 40,000 au-dessus de
.	.	1	.	.	.	.	.	.	.	.	.	.	.	.	.	.	.
.	.	1	1	.	.	.	.	.	.	.	.	.	.	.	.	.	.
.	.	2	.	.	.	.	.	.	.	.	.	.	.	.	.	.	.
.	3	.	.	.	.	.	.	.	.	.	.	.	.	.	.	.	.
2	4	8	4	8	.	1	2	1	2	2	.	.	.	.	.	.	.
.	2	.	.	1	.	.	1	.	.	.	.	.	.	.	1	.	.
2	**9**	**12**	**5**	**9**	.	**1**	**3**	**1**	**2**	**2**	.	.	.	.	**1**	.	.
.	.	.	.	.	.	.	.	.	.	.	.	.	.	.	.	.	.
.	.	.	.	.	.	.	.	.	.	.	.	.	.	.	.	.	.
.	.	1	.	.	.	.	.	.	.	.	.	.	.	.	.	.	.
.	3	1	.	.	.	.	.	.	.	.	.	.	.	.	.	.	1
.	.	.	2	.	.	.	.	.	.	.	.	1	.	.	.	.	.
.	.	.	.	.	.	.	.	.	.	.	.	.	.	.	.	.	.
.	.	.	.	.	.	.	.	.	.	.	.	.	.	.	.	.	.
.	.	.	.	.	.	.	.	.	.	.	.	.	.	.	.	.	.
.	.	.	1	.	.	.	.	.	.	.	.	.	.	.	.	.	.
.	.	1	.	.	.	.	.	.	.	.	.	.	.	.	.	.	.
.	.	.	.	.	.	.	.	.	.	.	.	.	.	.	.	.	.
.	.	1	.	.	.	.	.	.	.	.	.	.	.	.	.	.	.
.	.	.	.	.	.	.	.	.	.	.	.	.	.	.	.	.	.
.	.	.	1	.	.	.	.	.	.	.	.	.	.	.	.	.	.
.	.	.	.	.	.	.	.	.	.	.	.	.	.	.	.	.	.
.	.	1	.	.	.	.	.	.	.	.	.	.	.	.	.	.	.
.	.	.	.	.	.	.	.	.	.	.	.	.	.	.	.	.	.
.	.	.	.	.	.	.	.	.	.	.	.	.	.	.	.	.	.
.	.	.	.	.	.	.	.	.	.	.	.	.	.	.	.	.	.
.	.	1	.	.	1	.	.	.	.	.	.	.	.	.	.	.	.
.	.	.	.	.	.	.	.	.	.	.	.	.	.	.	.	.	.
.	1	.	.	.	.	.	.	.	.	.	.	.	.	.	.	.	.
.	.	.	.	.	.	.	.	.	.	.	.	.	.	.	.	.	.
.	.	.	.	.	.	.	.	.	.	.	.	.	.	.	.	.	.
.	.	.	.	.	.	.	.	.	.	.	.	.	.	.	.	.	.
.	.	.	.	.	.	.	.	.	.	.	.	.	.	.	.	.	.

		1622	331	450	149	87	45	74	
31	Réclère	15	9	1	1	4	.	.	
32	Roche d'Or	.	.	.	.	.	.	.	
33	Rocourt	4	2	1	.	1	.	.	
34	St-Ursanne	95	28	39	7	4	3	4	
35	Soleute	3	2	.	1	.	.	.	.
36	Vendlincourt	38	5	10	2	11	4	3	.
	Total	**2582**	**694**	**619**	**242**	**253**	**95**	**109**	**33**
	Saanen.								
1	Gsteig	14	2	1	2	1	3	2	.
2	Lauenen	10	2	2	1	.	.	1	2
3	Saanen	113	24	29	7	5	16	3	9
	Total	**137**	**28**	**32**	**10**	**6**	**19**	**6**	**11**
	Schwarzenburg.								
1	Albligen	14	3	2	1	1	1	.	2
2	Guggisberg	37	5	2	4	5	7	3	5
3	Rüschegg	41	11	7	4	6	3	2	1
4	Wahlern	136	27	18	15	12	12	8	6
	Total	**228**	**46**	**29**	**24**	**24**	**23**	**13**	**14**
	Seftigen.								
1	Belp	108	25	24	14	7	8	1	3
2	Belpberg	6	1	1	2	.	1	.	.
3	Burgistein	21	5	8	3	3	2	.	.
4	Englisberg	6	.	1	.	1	1	.	1
5	Gelterfingen	6	3	.	1	1	.	.	1
6	Gerzensee	32	9	6	3	1	.	.	.

e des contribuables soumis à l'impôt sur le revenu, par francs de capital imposable

00	1900	2000	2001 — 2500	2501 — 3000	3001 — 3500	3501 — 4000	4001 — 4500	4501 — 5000	5001 — 6000	6001 — 7000	7001 — 8000	8001 — 9000	9001 — 10,000	10,001 — 15,000	15,001 — 20,000	20,001 — 30,000	30,001 — 40,000	Über 40,000 *au-dessus de*
	.	.	.	.	.	.	.	.	.	.	.	.	.	.	.	.	.	.
	.	.	.	.	.	.	.	.	.	.	.	.	.	.	.	.	.	.
	4	37	62	35	25	15	10	13	8	4	1	.	3	3	3	1	.	2
	.	.	.	.	.	.	.	.	.	.	.	.	.	.	.	.	.	.
	.	.	.	.	.	.	.	.	.	.	.	.	.	.	.	.	.	.
	.	.	.	.	.	.	.	.	.	.	.	.	.	.	.	.	.	.
	.	.	1	.	.	2	.	.	.	.	.	.	.	.	.	.	.	.
	.	.	.	.	.	.	.	.	.	.	.	.	.	.	.	.	.	.
	.	.	.	.	.	.	.	.	.	.	.	.	.	.	.	.	.	.
	4	**41**	**69**	**39**	**25**	**18**	**10**	**13**	**8**	**4**	**1**	**.**	**4**	**3**	**3**	**1**	**.**	**3**
	.	.	1	.	.	.	.	.	.	.	.	.	.	.	.	.	.	.
	.	.	1	.	.	.	.	.	.	.	.	.	.	.	.	.	.	.
	2	1	3	2	.	1	.	.	.	.	.	.	.	.	.	.	.	.
	2	**1**	**5**	**2**	**.**	**1**	**.**	**.**	**.**	**.**	**.**	**.**	**.**	**.**	**.**	**.**	**.**	**.**
	.	.	2	.	.	.	.	.	.	.	.	.	.	.	.	.	.	.
	.	1	.	1	.	.	.	.	.	.	.	.	.	.	.	.	.	.
	.	.	.	2	.	.	.	.	.	.	.	.	.	.	.	.	.	.
	1	5	2	2	.	1	.	.	.	.	.	.	.	.	.	.	.	.
	1	**6**	**4**	**5**	**.**	**1**	**.**	**.**	**.**	**.**	**.**	**.**	**.**	**.**	**.**	**.**	**.**	**.**
	.	.	5	2	.	2	1	.	.	.	.	.	1	1	.	.	.	.
	.	.	.	.	.	.	.	.	.	.	.	.	.	.	.	.	.	.
	.	.	.	.	.	.	.	.	.	.	.	.	.	.	.	.	.	.
	.	.	1	.	.	.	.	.	.	.	.	.	.	.	.	.	.	.
	.	.	.	.	.	.	.	.	.	.	.	.	.	.	.	.	.	.
	.	.	.	1	.	.	.	.	.	.	.	.	.	.	.	.	.	.
	.	.	.	1	.	.	.	.	.	.	.	.	.	.	.	.	.	.
	.	.	.	.	.	.	.	.	.	.	.	.	.	.	.	.	.	.
	.	.	1	.	.	.	.	.	.	.	.	.	.	.	.	.	.	.
	.	2	.	.	1	.	.	.	.	.	.	.	.	.	.	.	.	.
	.	.	.	.	.	.	.	.	.	.	.	.	.	.	.	.	.	.

contribuables soumis à l'impôt sur le revenu, par francs de capital imposable

900	2000	2001 — 2500	2501 — 3000	3001 — 3500	3501 — 4000	4001 — 4500	4501 — 5000	5001 — 6000	6001 — 7000	7001 — 8000	8001 — 9000	9001 — 10,000	10,001 — 15,000	15,001 — 20,000	20,001 — 30,000	30,001 — 40,000	Obe 40,0 au dess de
.	.	.	.	.	.	.	.	.	.	.	.	.	.	.	.	.	.
.	.	.	2	.	.	.	.	.	.	.	.	.	.	.	.	.	.
.	.	.	.	.	.	.	.	.	.	.	.	.	.	.	.	.	.
.	.	.	.	.	.	.	.	.	.	.	.	.	.	.	.	.	.
.	.	2	.	.	.	.	.	.	.	.	.	.	.	.	.	.	.
.	.	.	.	.	.	.	.	.	.	.	.	.	.	.	.	.	.
.	.	.	.	.	.	.	.	.	.	.	.	.	.	.	.	.	.
.	.	.	2	.	.	.	.	.	.	.	.	.	.	.	.	.	.
.	1	.	.	.	.	.	.	.	.	.	.	.	.	.	.	.	.
.	.	.	.	.	.	.	.	.	.	.	.	.	.	.	.	.	.
.	.	.	.	1	.	.	.	.	.	.	.	.	.	.	.	.	.
.	.	.	.	.	.	.	.	.	.	.	.	.	.	.	.	.	.
.	.	.	.	.	.	.	.	.	.	.	.	.	.	.	.	.	.
.	1	.	.	.	.	.	.	.	.	.	.	.	.	.	.	.	.
1	.	1	.	.	.	.	.	.	.	.	.	.	.	.	.	.	.
	1	.	.	.	.	.	.	.	.	.	.	.	.	.	.	.	.
1	**5**	**10**	**8**	**2**	**2**	**1**	.	.	.	.	.	**1**	**1**	.	.	.	.
	1	.	1	.	.	.	.	.	.	.	.	.	.	.	.	.	.
	11	12	15	8	3	.	4	4	1	.	1	2	5	1	2	1	1
	1	1	1	.	.	.	.	.	.	.	.	.	.	.	.	.	.
	.	.	.	.	.	.	.	.	.	.	.	.	.	.	.	.	.
	1	2	.	1	.	.	.	.	.	.	1	.	.	.	.	.	.
	.	.	.	.	.	.	.	.	.	.	.	.	.	.	.	.	.
	4	1	1	.	1	.	.	.	.	.	.	.	.	.	.	.	.
	.	1	.	.	.	.	.	.	.	.	.	.	.	.	.	.	.
	.	1	.	.	.	.	.	.	.	.	.	.	.	.	.	.	.
	18	**18**	**18**	**9**	**4**	.	**4**	**4**	**1**	.	**2**	**2**	**5**	**1**	**2**	**1**	**1**
	1	.	1	.	1	.	.	.	.	.	.	.	1	.	.	.	.
	1	1	1	.	.	.	.	.	.	.	.	.	.	.	.	.	.
	5	1	1	.	1	.	.	.	.	.	.	.	.	.	.	.	.
			.	.	.	.	.	.	.	.	.	.	.	.	.	.	.
				.	.	.	.	.	.	.	.	.	.	.	.	.	.
					.	.	.	.	.	.	.	.	.	.	.	.	.

	. .	77	7	12	9	4	12	2	
	Total	**430**	**71**	**79**	**47**	**37**	**40**	**22**	**1**
	Obersimmenthal.								
1	Boltigen . .	51	12	7	9	6	5	6	1
2	Lenk . . .	48	7	9	4	3	8	2	3
3	St. Stephan .	45	18	8	8	.	1	1	1
4	Zweisimmen .	93	15	13	8	10	6	3	2
	Total	**237**	**52**	**37**	**29**	**19**	**20**	**12**	**7**
	Thun.								
1	Amsoldingen .	12	2	1	3	2	.	.	.
2	Blumenstein .	26	9	6	6	1	.	1	.
3	Buchholterberg	27	13	2	1	.	3	4	3
4	Eriz	3	1	.	.	.	.	.	1
5	Fahrni . . .	9	2	1	1	3	1	.	.
6	Forst . . .	7	3	2	.	1	.	.	1
7	Goldiwyl . .	43	14	6	11	1	1	2	.
8	Heiligenschwendi	12	1	4	1	1	1	1	1
9	Heimberg . .	74	18	29	12	5	3	1	1
10	Hilterfingen .	31	9	11	1	1	3	1	1
11	Höfen . . .	6	1	1	2	1	.	.	.
12	Homberg . .	7	3	.	1	.	1	.	1
13	Horrenbach-Buchen .	4	2	.	.	.	2	.	.
14	Längenbühl .	4	1	1	1	.	.	1	.
15	Oberhofen .	112	49	21	11	9	3	5	1
16	Oberlangenegg	7	2	1	2	1	.	1	.
17	Pohlern . .	4	2	.	1	.	.	.	1
18	Schwendibach	3	1	1	.	1	.	.	.
19	Sigriswyl . .	78	27	12	5	[illegible]	[illegible]	[illegible]	[illegible]
20	Steffisbu[illegible]								

des contribuables soumis à l'impôt sur le revenu, par francs de capital imposable

0	1900	2000	2001 — 2500	2501 — 3000	3001 — 3500	3501 — 4000	4001 — 4500	4501 — 5000	5001 — 6000	6001 — 7000	7001 — 8000	8001 — 9000	9001 — 10,000	10,001 — 15,000	15,001 — 20,000	20,001 — 30,000	30,001 — 40,000	Über 40,000 *au-dessus de*
	.	1	.	1	.	.	.	.	.	.	.	.	.	.	.	.	.	.
	.	4	4	2	1	2	.	1	1	.	1	.	1	.	1	.	.	.
	.	.	4	4	1	.	.	.	.	.	.	.	.	1	1	.	.	.
	1	**10**	**12**	**10**	**2**	**4**	**.**	**1**	**1**	**.**	**1**	**.**	**1**	**2**	**2**	**.**	**.**	**.**
	.	.	3	.	.	.	.	.	.	.	.	.	.	.	.	.	.	.
	.	1	1	.	.	.	.	.	1	.	.	.	.	1	.	.	.	.
	.	.	.	1	.	.	.	.	.	.	.	.	.	.	.	.	.	.
	.	3	4	3	1	.	1	.	.	.	.	.	.	.	.	.	.	.
	.	**4**	**8**	**4**	**1**	**.**	**1**	**.**	**1**	**.**	**.**	**.**	**.**	**1**	**.**	**.**	**.**	**.**
	.	1	.	2	.	.	.	.	.	.	.	.	.	.	.	.	.	.
	.	1	.	.	.	.	.	.	.	.	.	.	.	.	.	.	.	.
	.	.	1	.	.	.	.	.	.	.	.	.	.	.	.	.	.	.
	.	.	.	.	.	.	.	.	.	.	.	.	.	.	.	.	.	.
	.	.	.	.	.	.	.	.	.	.	.	.	.	.	.	.	.	.
	.	.	.	.	.	.	.	.	.	.	.	.	.	.	.	.	.	.
	.	.	.	.	2	1	.	.	.	.	.	.	.	.	.	.	.	.
	.	.	1	.	.	.	.	.	.	.	.	.	.	.	.	.	.	.
	.	.	.	.	.	.	.	.	.	.	.	.	.	1	.	.	.	.
	.	.	.	.	.	.	.	.	.	.	.	.	.	.	.	.	.	.
	.	.	.	.	.	.	.	.	.	.	.	.	.	.	.	.	.	.
	.	.	.	.	.	.	.	.	.	.	.	.	.	.	.	.	.	.
	.	.	.	.	.	.	.	.	.	.	.	.	.	.	.	.	.	.
	.	.	.	.	.	.	.	.	.	.	.	.	.	.	.	.	.	.
	.	.	1	1	.	.	.	.	1	.	.	.	1	.	.	.	.	.
	.	.	.	.	.	.	.	.	.	.	.	.	.	.	.	.	.	.
	.	.	.	.	.	.	.	.	.	.	.	.	.	.	.	.	.	.
	.	.	.	.	.	.	.	.	.	.	.	.	.	.	.	.	.	.
	.	1	.	.	.	.	1	.	.	1	.	.	.	.	.	.	.	.
	3	.	5	9	4	1	.	1	1	.	.	.	.	1	.	1	.	1
	.	.	2	.	.	.	.	.	.	.	.	.	.	.	.	.	.	.
	.	.	.	.	.	.	.	.	.	.	.	.	.	.	.	.	.	.
	.	1	1	.	.	.	.	.	.	.	.	.	.	.	.	.	.	.
	4	36	71	44	29	19	11	12	22	4	3	2	2	4	2	2	2	2

Nummer — Numéro	Amtsbezirke und Einwohnergemeinden — Districts et communes municipales	Zahl der Einkommenssteuerpflichtigen mit ..... Franken Steuerkapital															
		Im ganzen En tout	100	200	300	400	500	600	700	800	900	1000	1100	1200	1300	1400	1500
25	Uebeschi . .	11	3	2	2	.	2	2	.	.	.	.	.	.	.	.	.
26	Uetendorf . .	60	19	15	5	6	2	3	4	2	.	1	.	.	.	1	1
27	Unterlangenegg	19	7	1	4	3	2	1	.	.	.	.	.	.	.	.	.
28	Wachseldorn .	4	.	3	.	1	.	.	.	.	.	.	.	.	.	.	.
29	Zwieselberg .	6	3	2	1	.	.	.	.	.	.	.	.	.	.	.	.
	Total	**2325**	**567**	**311**	**203**	**178**	**138**	**101**	**55**	**81**	**27**	**72**	**10**	**52**	**21**	**21**	**71**
	Trachselwald.																
1	Affoltern . .	29	6	7	2	3	1	5	.	1	1	1	.	.	.	.	.
2	Dürrenroth .	50	5	9	12	3	8	4	2	.	.	4	.	.	.	.	1
3	Eriswyl . .	59	1	5	12	6	8	7	1	1	3	5	.	2	.	.	1
4	Huttwyl . .	261	44	36	38	26	19	12	10	17	2	12	1	5	2	1	4
5	Lützelflüh . .	130	34	20	14	12	14	2	2	6	.	5	.	3	2	3	5
6	Rüegsau . .	99	24	23	15	4	1	8	4	5	2	1	.	4	.	1	3
7	Sumiswald .	237	51	40	30	20	21	12	8	9	2	5	.	4	.	3	6
8	Trachselwald .	45	6	7	5	5	5	1	3	4	.	.	.	1	.	.	.
9	Walterswyl .	22	10	5	3	.	2	.	.	.	.	1	.	.	.	.	.
10	Wyssachengraben	28	5	8	2	7	.	.	3	2	.	.	.	.	.	.	.
	Total	**960**	**186**	**160**	**133**	**86**	**79**	**51**	**33**	**45**	**10**	**34**	**1**	**19**	**4**	**8**	**20**
	Wangen.																
1	Attiswyl . .	26	7	2	7	3	1	2	1	1	.	.	.	1	.	.	1
2	Berken . . .	2	.	.	2	.	.	.	.	.	.	.	.	.	.	.	.
3	Bettenhausen	15	3	2	2	1	2	1	.	1	.	1	.	.	.	.	1
4	Bollodingen .	10	2	3	1	.	.	.	.	1	1	.	1	.	.	.	.
5	Farneren . .	3	.	2	.	.	.	.	.	1	.	.	.	.	.	.	.
6	Graben . . .	7	1	2	2	.	.	.	.	2	.	.	.	.	.	.	.
7	Heimenhausen	17	7	2	2	3	.	1	2	.	.	.	.	.	.	.	.
8	Hermiswyl .	3	3	.	.	.	.	.	.	.	.	.	.	.	.	.	.
9	Herzogenbuchsee	281	44	39	18	39	15	21	10	10	1	15	4	9	1	2	4
10	Inkwyl . . .	27	12	4	3	2	2	1	1	.	1	.	.	.	.	.	.
11	Niederbipp .	177	67	39	22	10	9	2	1	5	3	3	1	2	.	.	1
12	Niederönz . .	11	2	4	1	.	.	.	.	1	.	.	.	2	.	.	1
13	Oberbipp . .	21	3	1	3	3	6	1	.	.	.	1	1	.	.	.	.
14	Oberönz . .	17	7	3	2	1	3	.	1	.	.	.	.	.	.	.	.
15	Ochlenberg .	19	4	3	1	2	.	4	1	1	1	.	.	1	.	.	.

nbre des contribuables soumis à l'impôt sur le revenu, par francs de capital imposable

1800	1900	2000	2001 — 2500	2501 — 3000	3001 — 3500	3501 — 4000	4001 — 4500	4501 — 5000	5001 — 6000	6001 — 7000	7001 — 8000	8001 — 9000	9001 — 10,000	10,001 — 15,000	15,001 — 20,000	20,001 — 30,000	30,001 — 40,000	Über 40,000 au-dessus de
.	.	.	.	.	.	.	.	.	.	.	.	.	.	.	.	.	.	.
.	.	.	.	.	1	.	.	.	.	.	.	.	.	.	.	.	.	.
.	.	1	.	.	.	.	.	.	.	.	.	.	.	.	.	.	.	.
.	.	.	.	.	.	.	.	.	.	.	.	.	.	.	.	.	.	.
.	.	.	.	.	.	.	.	.	.	.	.	.	.	.	.	.	.	.
31	**7**	**41**	**82**	**56**	**36**	**21**	**12**	**13**	**24**	**5**	**3**	**2**	**3**	**6**	**2**	**3**	**2**	**3**
.	.	2	.	.	.	.	.	.	.	.	.	.	.	.	.	.	.	.
1	.	.	1	.	.	.	.	.	.	.	.	.	.	.	.	.	.	.
.	.	1	2	1	.	.	.	.	.	.	.	.	.	1	.	.	.	.
3	1	4	5	5	3	3	1	1	2	.	.	.	.	1	.	.	.	.
2	.	1	2	2	1	.	.	.	.	.	.	.	.	.	.	.	.	.
.	.	.	1	.	.	1	.	.	1	.	.	.	1	.	.	.	.	.
1	.	5	3	5	1	1	.	2	.	.	1	2	.	1	.	1	.	.
.	.	2	1	4	1	.	.	.	.	.	.	.	.	.	.	.	.	.
.	.	.	.	1	.	.	.	.	.	.	.	.	.	.	.	.	.	.
.	.	.	.	.	.	1	.	.	.	.	.	.	.	.	.	.	.	.
7	**1**	**15**	**15**	**18**	**6**	**6**	**1**	**3**	**3**	**.**	**1**	**2**	**1**	**3**	**.**	**1**	**.**	**.**
.	.	.	.	.	.	.	.	.	.	.	.	.	.	.	.	.	.	.
.	.	.	.	.	.	.	.	.	.	.	.	.	.	.	.	.	.	.
.	.	.	1	.	.	.	.	.	.	.	.	.	.	.	.	.	.	.
.	.	.	.	.	.	.	.	.	.	.	.	.	.	.	.	.	.	.
.	.	.	.	.	.	.	.	.	.	.	.	.	.	.	.	.	.	.
.	.	.	.	.	.	.	.	.	.	.	.	.	.	.	.	.	.	.
.	.	.	.	.	.	.	.	.	.	.	.	.	.	.	.	.	.	.
.	.	.	.	.	.	.	.	.	.	.	.	.	.	.	.	.	.	.
1	4	5	14	3	6	2	2	1	.	2	2	.	1	2	.	.	1	.
.	.	.	.	.	.	.	.	.	.	.	.	.	.	.	.	.	.	.
.	.	1	2	.	2	2	.	1	.	.	.	.	.	.	.	.	.	.
.	.	.	.	.	.	.	.	.	.	.	.	.	.	.	.	.	.	.
.	.	1	1	.	.	.	.	.	.	.	.	.	.	.	.	.	.	.
.	.	.	.	.	.	.	.	.	.	.	.	.	.	.	.	.	.	.
.	.	.	1	.	.	.	.	.	.	.	.	.	.	.	.	.	.	.

20	Walliswyl-Bipp	3	.	2	.	.	1	.	.
21	Walliswyl-Wangen	12	2	4	1	3	.	1	.
22	Wangen . .	154	35	18	25	6	10	2	6
23	Wangenried .	14	6	1	1	2	2	1	.
24	Wanswyl . .	8	4	.	1	.	.	2	.
25	Wiedlisbach .	58	16	6	12	2	5	.	1
26	Wolfisberg .	3	1	1	.	.	.	.	1
	Total	**1007**	**266**	**162**	**117**	**85**	**66**	**41**	**28**

Es folgt:

Das Vermögenssteuerk

klassifiziert nach der Höhe des versteuerten Ve
kapital abzüglich Grundpfandschulden plus Kapit
siertem Einkommen III. Klasse, in gemei

...bre des contribuables soumis à l'impôt sur le revenu, par francs de capital imposable

1800	1900	2000	2001 — 2500	2501 — 3000	3001 — 3500	3501 — 4000	4001 — 4500	4501 — 5000	5001 — 6000	6001 — 7000	7001 — 8000	8001 — 9000	9001 — 10,000	10,001 — 15,000	15,001 — 20,000	20,001 — 30,000	30,001 — 40,000	4... de
.	.	.	.	.	.	.	.	.	.	.	.	.	.	.	.	.	.	
.	.	.	.	.	.	.	.	.	.	.	.	.	.	.	.	.	.	
.	.	.	2	1	1	.	.	1	.	.	.	.	.	.	.	.	.	
.	.	.	.	.	.	.	.	.	.	.	.	.	.	.	.	.	.	
.	.	.	.	.	.	.	.	.	.	.	.	.	.	.	.	.	.	
.	.	.	.	.	.	.	.	.	.	.	.	.	.	.	.	.	.	
2	.	2	10	5	.	1	.	.	2	.	.	.	2	.	.	2	.	
.	.	.	.	.	.	.	.	.	.	.	.	.	.	.	.	.	.	
.	.	.	.	.	.	.	.	1	.	.	.	.	.	.	.	.	.	
1	.	2	1	1	.	.	.	1	.	.	.	.	.	.	.	.	.	
.	.	.	.	.	.	.	.	.	.	.	.	.	.	.	.	.	.	
4	**4**	**11**	**32**	**10**	**9**	**5**	**2**	**5**	**2**	**2**	**2**	**.**	**3**	**2**	**.**	**2**	**1**	

Suit :

Le capital soumis à l'impôt sur la fortune,

classé par communes d'après le chiffre de la fortune imposable (fortune soumise à l'impôt foncier, déduction faite des dettes hypothécaires, plus fortune soumise à l'impôt sur les capitaux, plus revenu de IIIme classe capitalisé).

	[illegible]	1,780,165	119,650	18[illegible]
3	Grossaffoltern	4,601,420	90,800	217
4	Kallnach	2,249,627	77,365	160
5	Kappelen	1,388,367	124,751	149,
6	Lyss	6,215,515	95,406	248,
7	Meikirch	2,698,890	71,530	142,3
8	Niederried	915,250	61,660	67,4
9	Radelfingen	2,673,820	60,000	109,6
10	Rapperswyl	6,137,891	92,018	213,4
11	Schüpfen	7,694,271	85,541	249,98
12	Seedorf	4,612,575	113,290	291,60
	Total	**50,666,195**	**1,037,548**	**2,168,011**
	Aarwangen.			
1	Aarwangen	5,386,621	95,432	228,388
2	Auswyl	741,494	34,150	78,519
3	Bannwyl	1,285,062	33,229	91,746
4	Bleienbach	2,580,762	43,438	128,029
5	Busswyl	723,090	19,260	39,520
6	Gondiswyl	1,913,061	93,825	154,116
7	Gutenburg	239,725	3,892	5,170
8	Kleindietwyl	958,070	31,332	86,445
9	Langenthal	26,580,835	151,742	508,078
10	Leimiswyl	1,724,391	26,420	82,295
11	Lotzwyl	2,818,562	81,643	127,289
12	Madiswyl	3,522,071	188,229	330,332
13	Melchnau	2,536,781	108,474	171,442
14	Obersteckholz	867,957	42,635	131,956
15	Oeschenbach	522,891	21,758	62,753
16	Reisiswyl	367,474	[illegible]	[illegible]

en francs de la fortune imposable

40,001 — 50,000	50,001 — 60,000	60,001 — 75,000	75,001 — 100,000	100,001 — 150,000	150,001 — 200,000	200,001 — 300,000	300,001 — 500,000	500,001 — 750,000	750,001 — 1,000,000	Über 1,000,000 *au-dessus de*
21,345	280,983	398,700	677,597	691,623	.	.	767,403	.	.	4,772,382
89,460	51,760	193,990	89,580	.	163,980	.	.	.	.	.
08,380	167,910	203,700	433,040	214,120	190,730	293,850	.	.	.	.
22,121	52,875	129,200	89,125	.	.	274,920	.	.	.	.
40,300	110,208	.	255,560	.	.	.	.	.	.	.
83,290	211,630	485,890	334,482	437,614	331,310	.	.	.	.	1,454,857
76,340	218,440	203,930	251,710	127,020	363,320	.	.	.	.	.
.	55,680	.	.	219,860	.	.	.	.	.	.
32,620	50,850	195,750	.	.	164,278	243,931	341,640	.	.	.
53,871	392,258	190,840	854,639	822,670	199,209	218,935	.	.	.	.
44,555	106,775	524,970	945,088	1,291,295	662,015	647,480	776,295	.	.	.
26,818	175,061	255,105	349,147	215,960	.	756,140	361,720	.	.	.
,399,100	**1,874,430**	**2,762,075**	**4,279,968**	**4,020.162**	**2,074,842**	**2,435,256**	**2,247,058**	.	.	**6,227,239**
42,930	156,700	139,573	173,947	552,615	.	229,520	443,091	615,400	1,000,000	.
45,810	115,890	.	.	.	.	.	.	.	.	.
42,360	58,620	61,360	.	.	191,825	.	306,390	.	.	.
72,394	.	71,262	271,351	131,782	.	496,129	473,000	.	.	.
.	.	74,530	94,890	.	.	270,330	.	.	.	.
82,088	50,858	323,785	88,790	102,327	.	.	.	.	.	.
42,640	.	.	76,332	.	.	.	.	.	.	.
96,700	.	143,808	.	118,510	.	.	.	.	.	.
85,274	337,062	669,033	1,952,763	1,686,257	1,395,497	1,407,103	3,094,724	591,185	1,806,618	8,039,435
45,323	.	.	81,151	.	329,153	.	463,396	.	.	.
20,717	.	323,339	280,604	268,991	.	.	.	557,110	.	.
29,990	.	.	326,774	229,436	.	.	339,452	.	.	.
35,553	108,316	137,172	81,750	.	.	226,105	.	514,334	.	.
81,600	.	130,580	.	.	.	.	.	.	.	.
.	.	64,362	.	.	.	.	.	.	.	.
41,690	102,900	.	.	.	.	.	.	.	.	.
19,961	.	207,233	178,744	.	190,000	249,427	464,865	612,020	917,993	.
36,688	.	60,900	162,079	.	162,639	205,429	.	.	.	.
43,540	111,316	.	.	.	.	.	.	.	.	.
.	.	.	.	.	.	273,173	.	.	.	.
.	52,450	.	.	254,780	170,939	.	.	.	.	.

	[illegible]	3,742,111	74,483	210	
23	Untersteckholz	710,705	21,450	55,	
24	Ursenbach	5,560,932	48,713	140,	
25	Wynau	4,341 158	63,293	183,2	
	Total	**76,251,365**	**1,570,292**	**3.535,36**	
	Bern.				
1	Bern	451,207,252	305,114	2,041,170	
2	Bolligen	10,574,049	102,408	332,889	
3	Bremgarten	677,505	10,635	52,510	
4	Bümpliz	7,886,400	58,620	201,890	
5	Kirchlindach	4,294,067	43,010	80,537	
6	Köniz	16,724,110	137,843	472,061	
7	Muri	13,232,600	30,760	101,230	
8	Oberbalm	2,601,630	40,310	130,580	
9	Stettlen	1,082,270	26,510	92,630	
10	Vechigen	5,810,750	87,200	289,190	
11	Wohlen	9,557,358	119,246	247,152	
12	Zollikofen	3,095,069	23,160	135,240	
	Total	**526,743,060**	**984,816**	**4,177,079**	**9,**
	Biel.				
1	Biel	65,759,412	144,319	632,350	1,
2	[illegible]	2,149,508	75,618	153,940	
3	[illegible]	1,850,555	18,850	56,880	
	Total	**69,759,475**	**238,787**	**843,170**	**2,**
	Büren.				

francs de la fortune imposable

40,001 — 50,000	50,001 — 60,000	60,001 — 75,000	75,001 — 100,000	100,001 — 150,000	150,001 — 200,000	200,001 — 300,000	300,001 — 500,000	500,001 — 750,000	750,000 — 1,000,000	Über 1,000,000 au-dessus de
59,331	112,210	146,790	75,500	140,731	.	.	368,490	.	.	1,009,170
86,580	.	134,200	.	.	.	.	.	.	.	.
79,567	57,235	348,062	76,110	645,465	150,256	433,091	392,871	.	.	2,399,000
40,490	51,130	.	81,776	.	.	.	401,820	.	.	2,836,490
,961,226	**1,314,687**	**3,035,989**	**4,002,561**	**4,130,894**	**2,590,309**	**3,790,307**	**6,748,099**	**2,890,049**	**3,724,611**	**14,284,095**
2,424,950	9,275,590	14,083,540	19,285,130	28,758,690	22,602,930	32,476,260	52,356,090	32,045,600	18,475,890	164,800,200
96,270	331,571	865,060	748,071	1,210,779	929,886	809,639	.	528,500	.	1,150,000
.	.	.	76,520	118,920	.	.	.	.	.	.
23,910	380,760	541,830	781,950	1,236,200	497,910	225,410	346,970	.	869,750	.
76,360	110,620	409,830	594,180	345,370	527,670	444,640	.	.	.	.
,025,991	1,265,365	1,341,971	1,076,436	1,840,691	1,335,043	501,140	1,256,330	.	818,160	.
63,180	164,310	206,440	264,280	622,660	851,700	715,670	1,675,300	.	.	7,183,080
38,560	227,730	.	80,250	.	179,850	567,770	.	.	.	.
94,310	.	131,660	180,410	.	.	.	.	.	.	.
07,050	283,460	654,990	604,930	379,610	150,800	.	.	.	.	.
99,526	494,970	597,258	983,396	1,223,096	514,495	263,013	836,133	511,849	.	.
28,699	51,700	64,260	159,230	220,650	336,660	215,580	361,800	503,750	.	.
,778,806	**12,586,076**	**18,896,839**	**24,834,783**	**35,956,766**	**27,926,944**	**36,219,122**	**56,832,623**	**33,589,699**	**20,163,800**	**173,133,280**
631,870	2,495,395	3,704,200	3,640,790	4,955,677	4,835,470	4,790,900	7,153,120	1,895,400	882,920	15,698,072
56,735	105,850	65,230	.	.	.	488,540	.	.	.	.
86,990	52,320	138,640	260,980	141,490	.	.	315,400	.	.	.
,975,595	**2,653,565**	**3,908,070**	**3,901,770**	**5,097,167**	**4,835,470**	**5,279,440**	**7,468,520**	**1,895,400**	**882,920**	**15,698,072**
88,145	106,830	131,244	.	102,550	.	.	416,539	.	.	.
40,420	.	.	98,130	.	.	.	.	.	.	.
80,000	110,708	.	98,080	145,972	170,220	.	.	.	929,263	4,068,225
80,280	.	136,432	91,031	106,577	.	.	.	.	.	.
54,074	161,000	71,884	177,694	405,540	191,249	.	.	562,920	.	.
19,502	.	65,950	162,243	138,240	.	.	.	.	.	.
15,290	50,330	.	.	.	.	.	.	500,278	.	.

23	Untersteckholz		3,742,111	74,483
24	Ursenbach		710,705	21,450
25	Wynau		5,560,932	48,713
			4,341 158	63,203
		Total	**76,251,365**	**1,570,292**
		Bern.		
1	Bern		451,207,252	
2	Bolligen		10,574,049	
3	Bremgarten		677,505	
4	Bümpliz		7,886,400	
5	Kirchlindach		4,294,067	
6	Köniz		16,724,110	
7	Muri		13,232,000	
8	Oberbalm		2,601,630	
9	Stettlen		1,082,270	
10	Vechigen		5,810,730	
11	Wohlen		9,557,0	
12	Zollikofen		3,000,0	
		Total	526,742,0	
		Biel.		
1	Biel			
2	Bözingen			
3	Kvilard (Leubringen)			
		Total		
		Büren.		
1	Arch			

fortune imposable

	[illegible]	60,001 — 75,000	75,001 — 100,000	100,001 — 150,000	150,001 — 200,000	200,001 — 300,000	300,001 — 500,000	500,001 — 750,000	750,001 — 1,000,000	Über 1,000,000 *au-dessus de*
[illegible]	56,508	131,380	162,616	.	.	.	.	.	975,661	.
[illegible]	.	.	.	.	.	.	.	.	.	.
[illegible]	.	.	.	.	176,160	.	.	.	.	.
[illegible]	.	123,680	84,280	.	329,240	278,410	.	551,050	.	.
[illegible]	.	127,300	.	.	.	.	404,570	.	.	.
[illegible]	.	.	99,419	.	.	.	.	.	.	.
[illegible]	.	71,890	161,297	106,980	166,670	.	472,620	.	.	.
[illegible]	160,810	197,280	167,700	127,120	.	.	.	.	.	.
1,675,069	**646,186**	**1,057,040**	**1,302,490**	**1,132,979**	**1,033,539**	**278,410**	**1,293,729**	**1,614,248**	**1,904,924**	**4,068,225**
40,910	.	.	170,440	.	.	.	.	.	.	.
170,246	107,810	197,683	266,345	276,120	161,100	.	.	.	.	.
43,200	.	.	.	109,225	359,560	.	.	.	.	.
43,070	.	60,870	.	120,280	191,350	.	.	.	.	.
940,788	1,007,556	1,674,668	1,686,489	2,783,515	1,575,475	4,408,827	2,746,940	1,078,143	3,425,695	2,933,040
213,526	162,990	134,610	249,440	466,373	157,420	441,969	348,271	.	.	.
444,987	444,002	542,737	751,213	436,583	720,584	898,354	803,137	.	.	.
457,489	441,285	592,990	339,169	735,335	.	.	.	.	.	.
93,935	.	.	.	.	.	.	.	.	.	.
140,781	157,998	622,862	330,985	392,953	.	735,860	.	.	829,897	.
134,180	.	.	.	.	.	.	.	.	.	.
140,540	108,970	.	250,760	122,090	.	.	.	.	.	.
232,790	216,120	197,300	628,230	510,600	340,710	692,250	.	.	877,610	.
42,340	158,823	259,583	253,140	.	533,080	788,690	1,020,551	527,267	.	.
47,123	168,036	196,989	280,852	.	.	218,197	.	1,074,230	.	.
364,116	106,800	69,270	161,220	493,655	.	655,222	.	.	.	1,064,462
47,120	.	140,710	154,370	224,980	150,980	283,120	.	.	.	.
133,870	58,860	283,320	77,690	463,030	.	476,690	400,840	.	.	.
407,665	224,960	130,540	483,320	441,713	376,305	261,167	.	.	.	.
.	54,180	66,620	177,430	.	.	424,460	.	.	.	.
90,190	118,247	71,790	86,200	.	.	225,680	322,766	.	.	.
.	.	.	167,092	139,330	167,451	286,119	471,523	.	.	.
135,320	.	.	88,450	.	.	.	.	.	.	.
87,980	103,285	71,577	.	.	154,518	.	.	674,102	.	.
357,780	161,156	327,312	680,858	1,008,490	153,670	.	.	1,030,044	.	.
4,809,946	**3,801,078**	**5,641,431**	**7,283,693**	**8,724,272**	**5,042,203**	**10,796,605**	**6,114,028**	**4,383,786**	**5,133,202**	**3,997,502**

8	[illegible]	2,903,650	80,213	
9	Meienried	73,645	7,720	
10	Meinisberg	764,385	72,372	
11	Oberwyl	2,860,360	56,580	
12	Pieterlen	1,529,970	100,570	
13	Reiben	372,309	34,783	
14	Rütti	1,838,526	57,273	
15	Wengi	2,064,629	52,078	
	Total	**28,360,222**	**884,609**	**1,4**
	Burgdorf.			
1	Aefligen	541,352	12,382	5
2	Alchenstorf	1,904,523	36,919	5
3	Bäriswyl	919,031	15,550	57
4	Bickigen u. Schwanden	836,776	16,544	33
5	Burgdorf	30,310,385	84,561	547,
6	Ersigen	3,563,639	41,322	149,
7	Hasle	7,779,503	73,867	177,
8	Heimiswyl	5,243,830	46,751	230,1
9	Hellsau	303,691	14,638	25,1
10	Hindelbank	4,311,688	33,731	84,7
11	Höchstetten	530,161	13,390	[illegible]
12	Kernenried	1,089,626	30,313	[illegible]
13	Kirchberg	3,004,436	32,026	[illegible]
14	Koppigen	4,399,788	48,327	[illegible]
15	Krauchthal	[illegible]	[illegible]	[illegible]
16	Lyssach	[illegible]	[illegible]	[illegible]
17	Mötschwyl	[illegible]	[illegible]	[illegible]
18	Niederösch	[illegible]	[illegible]	
19	Oberburg	[illegible]	[illegible]	
20	Oberösch	[illegible]	[illegible]	

					300,001 — 500,000	500,001 — 750,000	750,001 — 1,000,000	Over 1,000,000 au-dessus de
				366,730	410,770	.	.	.
				.	402,850	.	.	.
				.	338,810	.	.	.
				.	.	.	791,391	9,730,34
				.	.	.	.	.
			61,670	.	324,560	.	.	.
			.	.	.	.	.	.
			238,690	.	.	.	839,030	.
			175,580	242,800	883,070	.	809,760	.
			.	228,920	.	.	.	.
		201	.	240,207	.	.	.	.
			165,951	.	.	.	.	.
		13,100	364,930	1,136,212	.	581,340	.	.
		10,385	.	228,960	.	531,483	.	.
		12,921	167,172	271,740	.	.	.	.
		.	.	.	359,411	.	.	.
	00	.	.	.	363,188	.	836,880	.
		118,610	376,688	.	.	.	.	.
		.	.	.	732,070	503,490	.	.
	1,476,190	3,213,230	1,742,681	2,615,569	3,814,729	1,616,313	3,277,061	9,730,34
	79,530	484,690	.	.	492,560	.	.	2,448,73
	.	.	.	262,760	.	.	.	.
100	82,310	144,720	.	.	.	.	.	.
	.	.	.	262,280	.	.	.	.
	80,458	253,223	.	202,440	409,120	.	.	.
60,060	91,880	.	.	535,895	.	.	.	.
140,528	741,265	1,527,548	653,621	668,768	463,380	695,260	830,231	2,665,81
.	.	100,570	.	.	402,360	.	.	.
60	.	.	.	.	.	.	.	.
00	63,570	81,290	.	.	336,880	.	.	.
	61,330	.	.	.	.	.	.	.
	.	.	188,100	.	.	.	.	.
	.	.	194,870	.	.	.	.	.
160,140	68,310	91,750	180,250	.	337,640	.	.	.

22907

	Courtelary.			
1	Corgémont		2,542,940	45,520
2	Cormoret		1,704,790	34,446
3	Cortébert		1,440,499	38,898
4	Courtelary		12,580,427	87,454
5	Ferrière, la		1,674,042	9,260
6	Heutte, la		943,725	12,770
7	Mont-Tramelan		245,950	2,890
8	Orvin		2,367,120	64,520
9	Péry		2,935,268	26,885
10	Plagne		722,772	45,703
11	Renan		3,278,057	18,011
12	Romont		645,277	20,636
13	St-Imier		11,449,982	42,400
14	Sonceboz-Sombeval		1,965,838	24,301
15	Sonvillier		3,920,995	33,995
16	Tramelan-dessous		1,814,633	97,037
17	Tramelan-dessus		4,045,416	99,170
18	Vauffelin		781,859	36,980
19	Villeret		2,753,480	29,340
	Total		57,813,070	769,495
	Delsberg.			
1	Bassecourt		4,686,879	
2	Boécourt		1,190,360	
3	Bourrignon		922,810	
4	Courfaivre		1,501,493	
5	Courroux		2,634,720	
6	Courtételle		2,129,591	
7	Delémont			

					150,001 — 200,000	200,001 — 300,000	300,001 — 500,000	500,001 — 750,000	750,001 — 1,000,000	Über 1,000,000 *au-dessus de*
				323,060	.	.	.	.	.	.
				.	.	.	.	.	.	.
				.	.	.	.	.	.	.
				.	.	.	.	.	.	.
				.	.	.	351,910	.	.	.
				.	.	245,700	.	.	.	.
			133,710		.	478,140	347,000	.	.	.
		169,980	118,807		.	.	.	.	.	.
		.	100,643		.	.	477,920	.	.	.
	128	1,951,713	2,986,971		1,216,841	2,655,983	3,618,770	695,260	830,231	5,114,552
			260,780		.	.	.	.	.	.
			83,230	209,760	169,310	.	.	572,620	.	.
		.	86,730	116,062	.	.	.	.	.	.
		.	.	.	.	.	.	.	.	.
	190	.	.	118,490	.	258,380	403,260	.	.	.
	4,293	.	257,113	219,013	.	273,480	.	.	.	.
	0,937	195,586	87,280	.	505,558	.	328,176	.	1,606,330	.
	.	.	.	102,813	.	.	.	.	.	.
	62,851	.	.	.	.	.	.	.	.	.
	.	.	.	.	.	.	.	.	.	.
	2	.	.	.	.	228,851	.	.	.	.
	1,342	.	.	80,440	.	.	.	.	.	.
	.	.	194,506		.	259,190	.	.	.	.
	3,824	57,760	71,610	85,501	.	.	.	.	.	.
	73,056	608,341	267,196	1,135,580	766,138	674,868	1,019,901	731,436	572,620	1,606,330	.
	93,161	223,980	281,428	.	482,912	523,864	413,000	.	.	.	.
	89,080	50,040	73,540	.	228,414	.	.	.	.	.	.
	.	52,780	64,270	177,990	100,800	.	242,660	.	.	.	.
	950	50,200	74,892	77,830	115,560	.	201,577	.	.	.	.
	43,200	51,587	.	260,115	236,656	.	.	.	.	.	.
	85,769	105,365	.	85,190	.	.	207,928	.	.	.	.
	.	.	63,760	.	.	175,911	.	.	.	.	.

17	Roggenburg .	[illegible]	12,450	12,330	
18	Sauley . . .	490,343	46,160	79,420	
19	Soulce . . .	679,760	14,720	55,030	
20	Soyhières . .	999,707	50,648	119,856	
21	Undervelier .	959,320	22,390	107,490	
22	Vermes . .	1,465,960	36,650	65,600	
23	Vicques . .	1,246,053	41,690	71,930	
		1,644,182	75,874	127,665	
	Total	**40,632,829**	**1,195,217**	**2,271,487**	**3.**[illegible]
	Erlach.				
1	Brüttelen . .	1,205,760	105,950	129,040	
2	Erlach . . .	2,747,030	148,040	226,440	
3	Finsterhennen	896,090	45,956	82,971	
4	[illegible] . . .	133,370	55,340	26,430	
5	Gals	1,862,438	130,975	132,500	
6	Gampelen . .	1,302,333?	124,739	151,70[illegible]	
7	Ins	3,103,004?	269,231	333,97[illegible]	
8	Lüscherz . .	739,144	34,694	79,4[illegible]	
9	Müntschemier	1,008,850?	77,123	200,[illegible]	
10	[illegible] . . .	211,79[illegible]	12,390	[illegible]	
11	Siselen? . . .	1,334,446?	78,299	[illegible]	
12	Treiten? . . .	877,300?	49,820	[illegible]	
13	Tschugg . . .	860,333?	89,610	[illegible]	
14	Vinelz . . .	1,078,672?	40,5[illegible]	[illegible]	
	Total	**[illegible]**	**[illegible]**	[illegible]	[illegible]
	Fraubrunnen.				
1	[illegible]	[illegible]	[illegible]	[illegible]	[illegible]

							[illegible]	500,001 — 500,000	500,001 — 750,000	750,001 — 1,000,000	Über 1,000,000 *au-dessus de*
						[illegible],990	.	.	.	4,038,225
						.	.	.	.	.
						234,201	693,310	.	804,021	.
						472,599	396,958	.	.	.
						.	.	.	.	.
					[illegible]67,916	.	.	.	.	.
					.	.	.	.	.	.
				[illegible]	152,090	.	.	.	.	.
					.	267,723	.	.	.	.
				[illegible],542	164,250	1,038,223	.	515,920	.	.
				.	167,373	238,733	.	.	.	.
				.	.	.	.	.	.	.
			[illegible]	.	.	.	.	.	.	.
			[illegible],062	.	.	.	.	.	.	.
			78,020	358,140	159,520	.	.	.	.	.
			[illegible],290	382,140	549,610	203,090	377,150	.	.	.
			91,630	111,510	192,604	.	.	.	.	.
		[illegible]	89,330	568,130	.	.	476,470	.	.	.
		[illegible]	.	.	163,590	471,398	302,011	.	.	.
			.	.	.	.	.	.	.	.
		[illegible],660	87,000	234,080	.	.	.	.	.	.
	[illegible]	**3,376,669**	**4,040,998**	**5,242,076**	**2,595,528**	**4,560,122**	**2,245,899**	**515,920**	**804,021**	**4,038,225**
	.	.	.	.	.	285,080	.	.	.	.
	105,730	144,990	235,540	240,935	157,230	.	.	.	.	.
[illegible]	56,910	61,970	.	.	.	.	378,100	.	.	.
	.	129,710	.	.	.	.	.	.	.	.
	.	.	168,930	.	.	.	.	.	.	.
.	59,601	.	82,290	.	167,400	.	.	.	.	.
91,390	.	.	190,490	101,480	.	.	.	.	.	.
41,890	107,590	62,180	75,370	.	.	.	.	.	.	.
.	58,260	73,200	78,550	124,000	150,500	276,780	.	.	.	.
.	.	74,840	.	.	.	.	.	.	.	.
42,515	50,180	.	.	.	.	.	.	624,780	.	.
37,622	115,610	71,260	76,126	219,900	.	277,910	319,460	.	.	.
.	.	.	85,042	.	.	.	.	.	.	.

	Saignelégier .	4,471,046	30,570	83,7	
16	St-Brais . .	1,435,759	17,350	86,5	
17	Soubey . . .	909,895	25,130	36,68	
	Total	**22,310,572**	**526,451**	**1,151,216**	
	Frutigen.				
1	Adelboden . .	2,205,080	180,540	364,120	
2	Aeschi . . .	4,019,390	76,049	231,063	
3	Frutigen . .	5,635,554	296,652	631,864	
4	Kandergrund .	1,939,740	133,490	238,110	
5	Krattigen . .	840,293	72,490	129,900	
6	Reichenbach .	4,192,670	221,360	490,720	
	Total	**18,832,727**	**980,581**	**2,085,777**	**3,0**
	Interlaken.				
1	Bönigen . .	1,963,310	206,845	329,277	
2	Brienz . . .	5,112,732	265,868	702,444	
3	Brienzwyler .	908,960	90,710	220,220	
4	Därligen . .	771,210	74,656	100,725	
5	Ebligen . .	136,477	30,494	12,582	
6	Grindelwald .	5,674,350	291,970	772,830	1,0
7	Gsteigwyler .	1,012,312	86,720	172,617	
8	Gündlischwand	1,062,851	33,487	107,885	
9	Habkern . .	1,700,893	96,938	197,250	
10	Hofstetten .	736,368	92,498	168,584	
11	Interlaken .	20,278,420	146,710	240,480	
12	Iseltwald . .	1,122,745	78,415	151,495	
13	Isenfluh . .	348,262			

t en francs de la fortune imposable

40,001 — 50,000	50,001 — 60,000	60,001 — 75,000	75,001 — 100,000	100,001 — 150,000	150,001 — 200,000	200,001 — 300,000	300,001 — 500,000	500,001 — 750,000	750,001 — 1,000,000	Über 1,000,000 *au-dessus de*
170,400	.	132,910	75,010	360,910	.	266,730	410,770	.	.	.
49,520	59,476	.	152,542	128,781	.	.	402,850	.	.	.
41,500	.	62,526	.	138,900	.	.	338,810	.	.	.
135,700	52,960	269,518	263,204	140,872	.	.	.	.	791,391	9,730,345
91,950	50,280	132,430	435,384	.	.	.	.	.	.	.
49,890	58,405	.	.	.	153,670	.	324,560	.	.	.
.	.	62,450	.	.	.	.	.	.	.	.
.	216,120	.	.	129,320	338,690	.	.	.	839,030	.
89,850	.	.	.	.	175,580	242,800	883,070	.	809,760	.
.	52,490	.	.	.	.	228,920	.	.	.	.
355,235	321,380	334,450	90,050	253,901	.	240,207	.	.	.	.
.	.	.	93,790	.	165,951	.	.	.	.	.
844,399	612,970	1,026,990	1,039,730	1,213,100	364,930	1,136,212	.	581,340	.	.
187,290	163,900	.	85,920	215,885	.	228,960	.	531,483	.	.
48,780	163,120	271,650	162,190	512,921	167,172	271,740	.	.	.	.
91,844	54,467	.	.	.	.	.	359,411	.	.	.
176,830	343,070	70,370	78,370	.	.	.	363,188	.	836,880	.
.	.	.	.	118,610	376,688	.	.	.	.	.
43,100	110,680	263,440	.	.	.	.	732,070	503,490	.	.
2,376,279	**2,259,318**	**2,626,734**	**2,476,190**	**3,213,230**	**1,742,681**	**2,615,569**	**3,814,729**	**1,616,313**	**3,277,061**	**9,730,345**
40,540	54,010	60,700	79,530	484,690	.	.	492,560	.	.	2,448,738
.	.	74,580	.	.	.	262,760	.	.	.	.
.	59,600	124,700	82,310	144,720	.	.	.	.	.	.
49,920	.	.	.	.	.	262,280	.	.	.	.
131,590	59,570	.	80,458	253,223	.	202,440	409,120	.	.	.
129,417	109,580	69,060	91,880	.	.	535,895	.	.	.	.
453,791	312,916	346,528	741,265	1,527,548	653,621	668,768	463,380	695,260	830,231	2,665,814
42,000	54,890	.	.	100,570	.	.	402,360	.	.	.
.	50,560	.	.	.	.	.	.	.	.	.
86,000	169,070	63,570	81,290	.	.	.	336,880	.	.	.
.	.	61,330	.	.	.	.	.	.	.	.
47,940	.	.	.	.	188,100	.	.	.	.	.
48,600	.	.	.	.	194,870	.	.	.	.	.
.	166,140	68,310	91,750	.	180,250	.	337,640	.	.	.

229072

		322,180	56,990	146,110	
24	Unterseen . .	4,490,884	168,786	446,269	5
25	Wilderswyl .	2,556,658	219,688	359,755	4
	Total	**66,951,619**	**2,900,147**	**6,190,842**	**7,24**
	Konolfingen.				
1	Aeschlen . .	546,749	27,204	81,552	122
2	Arni . . .	2,209,930	70,120	119,020	318
3	Ausserbirrmoos	447,355	42,221	86,130	98
4	Biglen . . .	1,918,990	28,850	98,670	160
5	Bleiken . .	425,794	30,926	75,197	92
6	Bowyl . . .	2,363,440	104,200	226,630	354,2
7	Brenzikofen .	709,105	22,040	54,160	135,3
8	Freimettigen .	574,491	17,649	48,908	55,9
9	Gysenstein .	2,229,640	51,659	174,531	312,2
10	Häutligen . .	496,401	20,249	53,208	59,6
11	Herbligen . .	873,482	19,995	37,526	105,2
12	Höchstetten .	17,015,322	24,248	88,104	154,7
13	Innerbirrmoos	491,218	79,911	84,644	113,6
14	Kiesen . . .	1,256,660	14,880	102,140	131,1
15	Landiswyl . .	1,230,730	37,020	176,420	225,1
16	Mirchel . .	779,039	18,582	74,920	87,6
17	Münsingen .	11,741,064	57,487	175,397	316,1
18	Niederhünigen	1,065,086	48,474	72,482	121,7
19	Niederwichtrach	1,470,357	25,160	80,860	127,2
20	Oberdiessbach	4,595,585	35,227	158,112	276,4
21	Oberthal . .	1,420,046	64,499	154,895	246,1
22	Oberwichtrach	1,534,627	32,890	116,154	81,3
23	Oppligen . .	1,315,420	17,210	87,500	105,5
24	Otterbach . .	258,079	29,034		

t en francs de la fortune imposable

40,001 — 50,000	50,001 — 60,000	60,001 — 75,000	75,001 — 100,000	100,001 — 150,000	150,001 — 200,000	200,001 — 300,000	300,001 — 500,000	500,001 — 750,000	750,001 — 1,000,000	Über 1,000,000 *au-dessus de*
47,740	216,420	136,768	170,796	145,635	.	281,760	443,069	.	.	.
41,130	.	.	.	.	.	.	.	.	.	.
.	.	.	.	.	.	.	.	.	.	.
49,770	341,955	204,976	168,246	346,400	.	.	858,488	.	.	.
40,717	162,252	68,540	81,420	116,250	.	.	458,940	.	.	.
2,077,784	**2,032,654**	**2,741,133**	**3,297,663**	**3,446,281**	**2,421,875**	**3,673,525**	**3,933,467**	**4,814,794**	.	**6,662,760**
92,919	.	.	.	.	.	.	.	.	.	.
88,130	160,360	63,650	93,400	.	159,200	271,970	.	.	.	.
42,080	.	.	.	.	.	.	.	.	.	.
136,460	155,540	64,300	.	357,270	.	.	.	.	.	.
40,223	.	.	.	.	.	.	.	.	.	.
173,400	267,900	60,350	180,040	.	.	.	.	.	.	.
91,430	.	66,350	.	.	.	.	.	.	.	.
91,084	.	.	.	.	.	205,560	.	.	.	.
220,155	.	201,502	.	113,190	.	.	.	.	.	.
41,370	112,526	.	.	.	.	.	.	.	.	.
229,065	111,570	.	.	.	.	.	.	.	.	.
92,504	225,306	264,759	274,607	111,866	.	.	382,050	.	949,417	13,427,227
.	.	.	.	.	.	.	.	.	.	.
49,070	.	.	.	127,700	361,800	.	.	.	.	.
.	.	.	.	.	.	.	.	.	.	.
40,540	57,073	.	82,306	.	.	.	.	.	.	.
137,790	206,528	137,200	605,804	581,083	.	226,975	.	.	.	7,831,718
134,600	.	72,910	.	.	.	.	305,730	.	.	.
272,890	55,430	.	79,390	.	.	226,847	.	.	.	.
182,577	325,492	67,060	197,947	245,328	192,485	240,863	.	.	.	1,660,051
139,696	.	135,540	93,565	.	.	.	.	.	.	.
47,043	.	67,553	84,845	.	.	.	.	619,609	.	.
217,880	.	187,670	81,850	106,750	.	.	.	.	.	.
.	.	.	.	.	.	.	.	.	.	.
272,169	427,010	478,241	439,455	766,150	.	940,046	326,180	.	.	.
53,290	65,000	267,600	.	.	.	264,770	.	.	.	.
46,150	.	218,990	.	.	177,820	.	314,720	.	.	.
84,530	.	67,300	.	.	.	.	.	.	.	.
310,620	326,950	141,720	257,860	263,000	.	.	.	.	.	.

	Total	82,303,693	1,361,050	3,651,104	5,730,9
	Laufen.				
1	Blauen . . .	770,443	49,510	77,410	116,43
2	Brislach . .	1,771,240	147,180	135,080	175,12
3	Burg . . .	449,356	28,650	48,166	21,93
4	Dittingen . .	958,288	70,683	128,967	138,27
5	Duggingen .	1,379,537	79,977	115,140	159,890
6	Grellingen . .	1,670,642	52,560	83,670	146,950
7	Laufen . . .	7,799,319	168,860	295,350	551,470
8	Liesberg . .	1,944,830	97,420	96,100	238,100
9	Nenzlingen .	1,002,580	29,950	77,850	105,250
10	Röschenz . .	1,365,390	69,250	179,580	224,390
11	Wahlen . .	781,620	132,360	201,790	146,230
12	Zwingen . .	1,216,330	126,850	121,760	181,360
	Total	21,109,575	1,053,250	1,560,863	2,205,395
	Laupen.				
1	Clavaleyres .	215,540	5,960	36,640	24,890
2	Dicki . . .	740,960	30,290	56,960	96,440
3	Ferrenbalm .	4,033,200	87,470	278,790	416,150
4	Frauenkappelen .	2,463,240	11,640	55,140	83,230
5	Golaten . . .	605,240	21,250	69,820	92,270
6	Gurbrü . . .	600,680	52,710	100,110	86,420
7	Laupen . .	5,839,030	30,650	121,420	214,300
8	Mühleberg .	7,541,830	66,370	251,4	

francs de la fortune imposable

,001 — ,000	50,001 — 60,000	60,001 — 75,000	75,001 — 100,000	100,001 — 150,000	150,001 — 200,000	200,001 — 300,000	300,001 — 500,000	500,001 — 750,000	750,001 — 1,000,000	Über 1,000,000 *au-dessus de*
,063,130	547,650	192,800	1,484,310	1,334,470	166,740	735,320	310,520	.	873,440	.
181,843	.	.	.	214,453	.	.	.	.	.	.
4,572,638	**3,044,335**	**2,755,495**	**3,955,379**	**4,221,260**	**1,058,045**	**3,112,351**	**1,639,200**	**619,609**	**1,822,857**	**22,918,996**
.	54,480	.	.	.	.	256,163	.	.	.	.
48,350	.	63,890	.	.	317,480	.	308,390	.	.	.
41,730	.	62,910	.	.	174,840	.	.	.	.	.
.	52,540	.	.	103,950	157,560	261,003	.	.	.	.
.	.	66,960	91,900	.	151,110	227,810	343,560	.	.	.
45,320	.	.	79,500	107,510	.	296,940	.	595,500	.	.
489,406	222,965	206,720	267,490	214,440	.	221,162	936,820	1,158,737	.	1,288,661
46,200	.	.	.	125,460	.	205,910	908,500	.	.	.
.	.	.	.	115,620	.	.	496,790	.	.	.
.	.	.	.	.	.	.	.	573,010	.	.
.	.	.	84,890	.	.	.	.	.	.	.
.	.	.	87,540	149,130	.	272,230	.	.	.	.
671,006	**329,985**	**400,480**	**611,320**	**816,110**	**800,990**	**1,741,218**	**2,994,060**	**2,327,247**	.	**1,288,661**
.	.	64,010	.	.	.	.	.	.	.	.
.	.	.	.	102,230	164,460	.	.	.	.	.
223,800	164,670	339,380	493,720	126,130	.	.	.	600,000	.	.
273,580	166,620	133,770	270,540	120,100	179,240	.	372,270	.	.	.
96,710	.	67,070	.	.	.	.	.	.	.	.
.	.	.	.	.	.	.	.	.	.	.
137,710	55,750	.	95,460	106,570	.	.	717,450	.	.	3,703,170
400,770	546,520	463,820	590,240	880,340	538,910	457,060	795,160	.	.	.
.	.	.	80,050	.	.	.	.	728,150	.	1,130,530
391,480	378,720	66,880	99,130	224,100	.	202,720	.	.	.	1,474,010
88,220	52,150	.	.	104,960	.	.	.	.	.	.
1,612,270	**1,364,430**	**1,134,930**	**1,629,140**	**1,664,430**	**882,610**	**659,780**	**1,884,880**	**1,328,150**	.	**6,307,710**

	Delprahon . .	304,115	10,645	12,770	
2	Bévilard . .	817,120	59,170	67,750	
3	Champoz . .	591,613	12,340	41,076	
4	Châtelat . .	283,730	6,670	31,520	
5	Châtillon . .	513,240	25,510	41,800	
6	Corban . . .	698,189	97,442	99,220	
7	Corcelles . .	421,440	27,460	35,750	
8	Courchapoix .	571,099	45,710	55,340	
9	Courrendlin .	3,134,560	53,470	137,840	1
10	Court . . .	2,327,710	41,250	74,800	2
11	Crémines . .	1,051,550	31,550	105,750	14
12	Elay (Seehof) .	279,720	3,480	18,340	
13	Eschert . .	578,791	45,578	41,965	6
14	Genevez . .	1,253,549	61,610	111,670	213
15	Grandval . .	741,980	41,410	90,930	123
16	Lajoux . . .	775,920	61,160	182,350	130
17	Loveresse . .	544,420	33,290	70,570	95
18	Malleray . .	1,533,543	57,170	146,140	188
19	Mervelier . .	623,450	63,340	112,900	137
20	Monible . .	231,480	8,590	37,560	49
21	Moutier . .	9,549,591	53,090	172,455	385
22	Perrefite . .	654,780	25,190	66,560	87
23	Pontenet . .	333,910	7,820	32,460	51
24	Reconvillier .	1,782,045	90,375	131,050	270
25	Roches . . .	821,903	24,530	34,760	72
26	Rossemaison .	414,560	8,310	24,260	62
27	Saicourt . .	1,352,600	45,960	67,570	113
28	Saules . . .	388,000	18,100	45,400	49
29	Schelten . .	236,707	1,970	4,903	13
30	Sornetan . .	330,471	19,820	39,180	56
31	Sorvilier . .	647,220	30,490		

en francs de la fortune imposable

40,001 — 50,000	50,001 — 60,000	60,001 — 75,000	75,001 — 100,000	100,001 — 150,000	150,001 — 200,000	200,001 — 300,000	300,001 — 500,000	500,001 — 750,000	750,001 — 1,000,000	Über 1,000,000 *au-dessus de*
.	.	.	.	119,955	.	.	.	.	.	.
41,920	.	.	191,790	.	.	.	.	.	.	.
.	53,955	.	.	.	.	248,069	.	.	.	.
40,730	.	.	.	.	.	.	.	.	.	.
.	.	.	.	.	163,070	.	.	.	.	.
44,020	.	.	.	140,800	.	.	.	.	.	.
43,000	.	.	.	.	175,160	.	.	.	.	.
.	.	.	.	119,560	.	.	.	.	.	.
128,570	171,100	.	90,400	.	.	264,990	.	.	.	1,402,070
92,030	103,930	72,420	.	137,430	.	257,420	.	590,470	.	.
42,040	.	.	.	.	.	299,370	.	.	.	.
.	.	.	.	.	.	.	.	.	.	.
45,230	.	.	.	.	160,110	.	.	.	.	.
.	.	.	173,525	.	.	.	425,956	.	.	.
47,500	.	.	.	.	.	278,980	.	.	.	.
41,100	.	.	.	147,630	.	.	.	.	.	.
.	.	.	.	.	150,690	.	.	.	.	.
96,140	.	.	86,410	133,913	.	259,550	.	.	.	.
.	.	.	.	.	.	243,600	.	.	.	.
.	52,640	.	.	.	.	.	.	.	.	.
179,440	221,746	135,610	266,780	324,852	.	484,610	753,568	637,035	.	4,521,517
89,420	55,860	.	.	250,560	.	.	.	.	.	.
44,520	.	68,360	.	.	.	.	.	.	.	.
139,800	.	71,080	97,750	.	.	508,860	.	.	.	.
.	.	.	.	138,880	.	288,090	.	.	.	.
41,590	.	66,800	.	.	.	.	.	.	.	.
.	.	.	176,590	142,160	.	.	.	548,600	.	.
.	.	.	.	100,570	.	.	.	.	.	.
80,940	.	.	.	.	.	.	.	.	.	.
.	54,510	.	.	.	.	.	.	.	.	.
131,830	59,520	.	.	.	.	.	.	.	.	.
.	55,950	132,920	.	143,120	.	235,580	.	.	.	.
132,634	105,930	122,873	83,040	135,010	193,100	.	483,890	.	.	.
.	.	.	.	.	.	.	.	.	.	.
1,502,454	**935,141**	**670,063**	**1,166,285**	**2,034,440**	**842,130**	**3,369,119**	**1,663,414**	**1,776,105**	.	**5,923,587**

1	Diesse . . .	1,184,854	47,364	36,7
2	Lamboing . .	956,607	94,638	128,4
3	Neuveville .	12,361,180	120,180	228,7
4	Nods . . .	2,289,590	176,950	195,54
5	Prêles . . .	878,956	102,881	111,68
	Total	**17,671,187**	**542,013**	**701,203**
	Nidau.			
1	Aegerten . .	526,605	62,351	102,580
2	Bellmund . .	1,298,270	57,730	72,640
3	Brügg . . .	2,002,965	75,400	111,700
4	Bühl . . .	718,700	83,270	111,530
5	Epsach . . .	870,600	38,110	108,350
6	Hagneck . .	434,563	13,840	17,130
7	Hermrigen .	658,570	59,800	42,700
8	Jens	1,303,790	80,410	158,120
9	Ipsach . . .	607,380	50,490	63,610
10	Ligerz . . .	1,314,803	149,727	144,263
11	Madretsch . .	2,987,077	72,810	210,800
12	Merzligen . .	710,371	36,500	45,807
13	Mett . . .	2,064,927	106,923	174,420
14	Mörigen . .	464,470	28,830	27,000
15	Nidau . . .	10,441,200	33,415	99,100
16	Orpund . .	1,032,931	78,953	115,670
17	Port	531,920	36,760	49,380
18	Safneren . .	1,337,110	78,630	91,880
19	Scheuren . .	291,210	21,370	36,090
20	Schwadernau .	608,380	78,600	97,890
21	Studen . . .	526,201	58,530	54,048
22	Sutz-Lattrigen	894,509	34,2	

en francs de la fortune imposable

40,001 — 50,000	50,001 — 60,000	60,001 — 75,000	75,001 — 100,000	100,001 — 150,000	150,001 — 200,000	200,001 — 300,000	300,001 — 500,000	500,001 — 750,000	750,000 — 1,000,000	Über 1,000,000 *au-dessus de*
45,610	.	.	.	.	.	.	410,044	.	.	.
.	50,350	68,290	.	.	.	223,229	.	.	.	.
629,680	710,780	748,250	799,010	648,940	1,230,670	981,080	757,550	1,121,300	1,833,270	.
41,750	53,820	69,490	82,570	.	170,650	.	460,720	.	.	.
.	56,690	74,478	.	110,880	.	.	.	.	.	.
717,040	**871,640**	**960,508**	**881,580**	**759,820**	**1,401,320**	**1,204,309**	**1,628,314**	**1,121,300**	**1,833,270**	.
.	.	74,947	.	.	.	.	.	.	.	.
88,480	53,170	192,240	97,400	135,850	.	.	.	.	.	.
89,000	.	70,820	.	273,360	.	478,471	.	.	.	.
176,880	168,740	.	.	.	.	.	.	.	.	.
.	.	74,390	.	.	.	218,550	.	.	.	.
48,460	.	.	184,407	.	.	.	.	.	.	.
.	.	.	91,110	133,080	.	.	.	.	.	.
126,520	115,860	68,060	99,940	.	163,950	.	.	.	.	.
.	50,790	.	164,270	.	.	.	.	.	.	.
91,878	.	66,609	.	109,150	.	.	.	.	.	.
230,810	219,838	67,507	86,390	272,200	159,020	.	.	.	.	.
.	.	71,583	.	101,115	.	.	.	.	.	.
176,590	59,370	138,109	79,410	146,670	166,310	.	.	.	.	.
.	.	.	.	.	.	.	.	.	.	.
130,980	167,060	122,990	435,270	332,170	157,000	.	.	.	.	7,664,660
40,810	.	67,360	.	.	.	209,220	.	.	.	.
41,820	53,750	63,740	90,590	.	.	.	.	.	.	.
.	.	68,010	99,410	.	.	.	328,720	.	.	.
.	.	67,650	.	.	.	.	.	.	.	.
.	54,880	.	88,130	121,470	.	.	.	.	.	.
42,200	57,269	.	.	.	.	.	.	.	.	.
40,130	.	.	273,645	.	.	.	.	.	.	.
.	.	.	.	.	.	.	304,080	.	.	.
96,495	54,379	62,810	.	135,150	386,170	.	.	.	.	.
223,460	155,210	148,590	.	.	195,500	203,850	314,640	530,620	.	.
88,940	52,050	125,606	92,008	229,655	.	276,740	.	.	.	.
85,000	.	63,500	.	121,880	.	.	.	.	.	.
1,818,453	**1,262,366**	**1,614,521**	**1,881,980**	**2,111,750**	**1,227,950**	**1,386,830**	**947,440**	**530,620**	.	**7,664,660**

1	Diesse	
2	Lamboing	1,184,854
3	Neuveville	956,607
4	Nods	12,361,180
5	Prêles	2,289,590
		878,956
	Total	**17,671,187**

Nidau.

1	Aegerten	
2	Bellmund	526,605
3	Brügg	1,298,270
4	Bühl	2,002,965
5	Epsach	718,700
6	Hagneck	870,600
7	Hermrigen	434,563
8	Jens	658,570
9	Ipsach	1,303,790
10	Ligerz	607,380
11	Madretsch	1,314,803
12	Merzligen	2,987,077
13	Mett	710,371
14	Mörigen	2,064,927
15	Nidau	464,470
16	Orpund	10,441,200
17	Port	1,032,931
18	Safneren	531,920
19	Scheuren	1,337,110
20	Schwadernau	291,210
21	Studen	608,380
22	Sutz-Lattrigen	526,201
23	Täuffelen	894,500

la fortune imposable

001	60,001 — 75,000	75,001 — 100,000	100,001 — 150,000	150,001 — 200,000	200,001 — 300,000	300,001 — 500,000	500,001 — 750,000	750,001 — 1,000,000	Über 1,000,000 *au-dessus de*
.	124,327	75,161	.	.	.	.	.	.	.
.	131,850	172,770	.	.	.	.	.	.	.
0,220	205,540	.	139,230	.	.	.	.	.	.
1,570	121,465	261,527	.	.	.	.	.	.	.
0,970	65,797	251,315	338,027	196,811	200,830	737,259	.	916,653	.
3,629	137,313	81,580	227,363	.	.	.	.	.	.
321,389	**786,292**	**842,353**	**704,620**	**196,811**	**200,830**	**737,259**	.	**916,653**	.
163,100	66,010	79,400	.	.	.	435,898	.	.	.
218,090	.	.	.	.	.	362,901	.	.	.
.	.	.	.	195,975	.	.	.	.	.
.	70,870	267,980	233,420	150,310	224,613	444,470	.	.	.
.	65,030	.	.	.	.	.	595,050	.	.
58,910	.	.	.	.	.	.	568,687	.	.
.	71,320	.	.	.	.	437,310	.	.	.
51,710	.	.	.	167,880	.	.	.	.	.
.	65,000	84,950	.	.	.	387,272	.	.	.
112,350	73,805	.	.	.	.	.	655,840	.	.
.	132,051	.	.	.	.	.	723,390	.	.
166,930	.	.	.	.	.	.	.	760,594	.
57,500	.	.	.	185,940	.	400,892	.	.	.
.	63,520	79,210	103,300	187,180	.	.	663,760	.	.
54,720	72,360	.	.	.	.	322,060	.	.	.
.	.	.	.	.	.	342,340	.	.	.
.	.	.	.	170,660	.	.	.	.	.
.	.	.	.	.	.	.	.	.	.
.	60,260	.	.	197,557	.	.	.	.	.
53,800	.	.	.	.	.	395,440	.	.	.
52,530	.	.	.	187,822	.	.	.	.	.
54,160	.	.	115,650	.	.	.	.	.	.
.	.	.	145,340	.	.	.	.	.	.
115,820	.	.	.	.	233,690	.	.	.	.
.	67,370	.	.	.	.	.	.	.	.
50,710	.	.	105,140	.	476,391	.	.	.	.
327,913	73,680	.	.	.	.	.	.	.	.

	...ernasie.				
1	Gadmen		778,4[illegible]		
2	Guttannen		717,[illegible]		
3	Hasleberg		2,297,[illegible]		
4	Innertkirchen		1,737,[illegible]		
5	Meiringen		6,6[illegible]		
6	Schattenhalb		1,3[illegible]		
	Total	13,4[illegible]			
	Pruntrut.				
1	Alle				[illegible]
2	Asuel				
3	Beurnevésin				
4	Boncourt				[illegible]
5	Bonfol				[illegible]
6	Bressaucourt				[illegible]
7	Buix				[illegible]
8	Bure			[illegible]	[illegible]
9	Charmoille				
10	Chevenez				
11	Cœuve				75,744
12	Cornol				394,046
13	Courchave[illegible]				325,182
14	Courgenay				620,101
15	Courtedu[illegible]				
16	Courtem[illegible]		[illegible]	1,415,073	1,9[illegible]
17	Damph[illegible]				
18	Damvan[illegible]				
19	Fahy			198,054	451[illegible]
20	Fon[illegible]		[illegible]	52,042	36[illegible]
21	Fré[illegible]				

en francs de la fortune imposable

40,001 — 50,000	50,001 — 60,000	60,001 — 75,000	75,001 — 100,000	100,001 — 150,000	150,001 — 200,000	200,001 — 300,000	300,001 — 500,000	500,001 — 750,000	750,001 — 1,000,000	über 1,000,000 *au-dessus de*
.	.	.	.	119,955	.	.	.	.	.	.
41,920	.	.	191,790	.	.	.	.	.	.	.
.	53,955	.	.	.	.	248,069	.	.	.	.
40,730	.	.	.	.	.	.	.	.	.	.
.	.	.	.	.	163,070	.	.	.	.	.
44,020	.	.	.	140,800	.	.	.	.	.	.
43,000	.	.	.	.	175,160	.	.	.	.	.
.	.	.	.	119,560	.	.	.	.	.	.
128,570	171,100	.	90,400	.	.	264,990	.	.	.	1,402,070
92,030	103,930	72,420	.	137,430	.	257,420	.	590,470	.	.
42,040	.	.	.	.	.	299,370	.	.	.	.
.	.	.	.	.	.	.	.	.	.	.
45,230	.	.	.	.	160,110	.	.	.	.	.
.	.	.	173,525	.	.	.	425,956	.	.	.
47,500	.	.	.	.	.	278,980	.	.	.	.
41,100	.	.	.	147,630	.	.	.	.	.	.
.	.	.	.	.	150,690	.	.	.	.	.
96,140	.	.	86,410	133,913	.	259,550	.	.	.	.
.	.	.	.	.	.	243,600	.	.	.	.
.	52,640	.	.	.	.	.	.	.	.	.
179,440	221,746	135,610	266,780	324,852	.	484,610	753,568	637,035	.	4,521,517
89,420	55,860	.	.	250,560	.	.	.	.	.	.
44,520	.	68,360	.	.	.	.	.	.	.	.
139,800	.	71,080	97,750	.	.	508,860	.	.	.	.
.	.	.	.	138,880	.	288,090	.	.	.	.
41,590	.	66,800	.	.	.	.	.	.	.	.
.	.	.	176,590	142,160	.	.	.	548,600	.	.
.	.	.	.	100,570	.	.	.	.	.	.
80,940	.	.	.	.	.	.	.	.	.	.
.	54,510	.	.	.	.	.	.	.	.	.
131,830	59,520	.	.	.	.	.	.	.	.	.
.	55,950	132,920	.	143,120	.	235,580	.	.	.	.
132,634	105,930	122,873	83,040	135,010	193,100	.	483,890	.	.	.
.	.	.	.	.	.	.	.	.	.	.
1,502,454	**935,141**	**670,063**	**1,166,285**	**2,034,440**	**842,130**	**3,369,119**	**1,663,414**	**1,776,105**	.	**5,923,587**

Nummer — Numéro	Amtsbezirke und Einwohnergemeinden — Districts et communes municipales	Zahl der Einkommenssteuerpflichtigen mit ..... Franken Steuerka														
		Im ganzen En tout	100	200	300	400	500	600	700	800	900	1000	1100	1200	1300	1400
	Oberhasle.															
1	Gadmen	8	.	1	2	2	1	.	.	1	.	.	.	.	.	.
2	Guttannen	6	.	.	1	1	.	1	.	.	.	.	.	.	.	.
3	Hasleberg	14	4	3	.	1	1	1	1	.	.	.	.	.	.	.
4	Innertkirchen	21	4	1	3	2	1	.	.	2	1	1	.	1	.	1
5	Meiringen	253	35	40	21	21	15	17	12	12	7	7	3	10	6	4
6	Schattenhalb	16	2	2	2	1	.	.	1	1	.	1	.	1	.	.
	Total	**318**	**45**	**47**	**29**	**28**	**18**	**19**	**14**	**16**	**8**	**9**	**3**	**12**	**6**	**5**
	Pruntrut.															
1	Alle	36	14	7	5	7	1	.	.	1	1	.	.	.	.	.
2	Asuel	11	7	1	1	1	1	.	.	.	.	.	.	.	.	.
3	Beurnevésin	13	3	2	1	4	.	.	.	1	.	.	1	.	.	.
4	Boncourt	109	34	10	8	15	15	9	2	5	.	3	1	1	.	.
5	Bonfol	69	21	10	11	18	3	.	.	2	.	1	.	.	.	.
6	Bressaucourt	14	7	3	.	4	.	.	.	.	.	.	.	.	.	.
7	Buix	18	5	5	2	3	1	1	.	1	.	.	.	.	.	.
8	Bure	18	7	2	.	7	.	1	.	.	1	.	.	.	.	.
9	Charmoille	24	12	5	.	4	.	1	.	1	.	.	.	.	.	.
10	Chevenez	20	11	1	1	3	1	2	.	.	.	.	.	.	.	.
11	Cœuve	20	12	3	1	1	2	1	.	.	.	.	.	.	.	.
12	Cornol	34	7	5	.	9	9	1	.	1	.	.	.	.	.	.
13	Courchavon	16	7	5	3	1	.	.	.	.	.	.	.	.	.	.
14	Courgenay	115	53	17	15	19	1	4	1	2	.	1	.	.	.	.
15	Courtedoux	49	24	10	10	3	.	.	1	1	.	.	.	.	.	.
16	Courtemaiche	47	24	10	2	3	2	2	.	.	.	1	1	1	.	.
17	Damphreux	13	7	1	3	1	.	.	.	.	.	.	.	.	.	.
18	Damvant	28	11	5	3	5	.	.	.	.	1	1	.	1	.	.
19	Fahy	22	1	1	2	10	1	4	.	.	1	1	.	.	1	.
20	Fontenais	32	10	6	1	7	3	1	.	2	.	.	.	.	.	.
21	Frégiécourt	4	2	.	.	.	1	.	1	.	.	.	.	.	.	.
22	Grandfontaine	23	6	3	7	4	.	1	.	.	1	.	.	.	.	.
23	Lugnez	7	2	.	.	4	1	.	.	.	.	.	.	.	.	.
24	Miécourt	24	11	5	2	4	.	.	.	.	.	1	.	1	.	.
25	Montenol	3	2	.	1	.	.	.	.	.	.	.	.	.	.	.
26	Montignez	10	3	1	.	3	1	.	.	.	1	.	.	.	.	.
27	Montmelon	7	5	.	2	.	.	.	.	.	.	.	.	.	.	.

s contribuables soumis à l'impôt sur le revenu, par francs de capital imposable

1900	2000	2001 — 2500	2501 — 3000	3001 — 3500	3501 — 4000	4001 — 4500	4501 — 5000	5001 — 6000	6001 — 7000	7001 — 8000	8001 — 9000	9001 — 10,000	10,001 — 15,000	15,001 — 20,000	20,001 — 30,000	30,001 — 40,000	Über 40,000 *au-dessus de*
.	,	1	.	.	.	.	.	.	.	.	.	.	.	.	.	.	.
.	.	1	1	.	.	.	.	.	.	.	.	.	.	.	.	.	.
,	.	2	.	.	.	.	.	.	.	.	.	.	.	.	.	.	.
.	3	.	.	.	.	.	.	.	.	.	.	.	.	.	.	.	.
2	4	8	4	8	.	1	2	1	2	2	.	.	.	.	.	.	.
.	2	.	.	1	.	.	1	.	.	.	.	.	.	.	1	.	.
2	**9**	**12**	**5**	**9**	.	**1**	**3**	**1**	**2**	**2**	.	.	.	.	**1**	.	.
.	.	.	.	.	.	.	.	.	.	.	.	.	.	.	.	.	.
.	.	.	.	.	.	.	.	.	.	.	.	.	.	.	.	.	.
.	.	1	.	.	.	.	.	.	.	.	.	.	.	.	.	.	.
.	3	1	.	.	.	.	.	.	.	.	.	.	.	.	.	.	1
.	.	.	2	.	.	.	.	.	.	.	.	1	.	.	.	.	.
.	.	.	.	.	.	.	.	.	.	.	.	.	.	.	.	.	.
.	.	.	.	.	.	.	.	.	.	.	.	.	.	.	.	.	.
.	.	.	.	.	.	.	.	.	.	.	.	.	.	.	.	.	.
.	.	.	1	.	.	.	.	.	.	.	.	.	.	.	.	.	.
.	.	1	.	.	.	.	.	.	.	.	.	.	.	.	.	.	.
.	.	.	.	.	.	.	.	.	.	.	.	.	.	.	.	.	.
.	.	1	.	.	.	.	.	.	.	.	.	.	.	.	.	.	.
.	.	.	.	.	.	.	.	.	.	.	.	.	.	.	.	.	.
.	.	.	1	.	.	.	.	.	.	.	.	.	.	.	.	.	.
.	.	.	.	.	.	.	.	.	.	.	.	.	.	.	.	.	.
.	.	1	.	.	.	.	.	.	.	.	.	.	.	.	.	.	.
.	.	.	.	.	.	.	.	.	.	.	.	.	.	.	.	.	.
.	.	.	.	.	.	.	.	.	.	.	.	.	.	.	.	.	.
.	.	.	.	.	.	.	.	.	.	.	.	.	.	.	.	.	.
.	.	1	.	.	1	.	.	.	.	.	.	.	.	.	.	.	.
.	.	.	.	.	.	.	.	.	.	.	.	.	.	.	.	.	.
.	1	.	.	.	.	.	.	.	.	.	.	.	.	.	.	.	.
.	.	.	.	.	.	.	.	.	.	.	.	.	.	.	.	.	.
.	.	.	.	.	.	.	.	.	.	.	.	.	.	.	.	.	.
.	.	.	.	.	.	.	.	.	.	.	.	.	.	.	.	.	.
.	.	.	.	.	.	.	.	.	.	.	.	.	.	.	.	.	.
.	.	.	.	.	.	.	.	.	.	.	.	.	.	.	.	.	.

Nummer — Numéro	Amtsbezirke und Einwohnergemeinden — Districts et communes municipales	Zahl der Einkommenssteuerpflichtigen mit ..... Franken Steuerkapital															
		Im ganzen *En tout*	100	200	300	400	500	600	700	800	900	1000	1100	1200	1300	1400	1500
28	Ocourt . . .	14	5	.	1	5	.	.	1	2	.	.	.	.	.	.	.
29	Pleujouse . .	5	4	.	.	1	.	.	.	.	.	.	.	.	.	.	.
30	Porrentruy .	1622	331	450	149	87	45	74	26	36	7	58	15	36	14	12	22
31	Réclère . .	15	9	1	1	4	.	.	.	.	.	.	.	.	.	.	.
32	Roche d'Or .	.	.	.	.	.	.	.	.	.	.	.	.	.	.	.	.
33	Rocourt . .	4	2	1	.	1	.	.	.	.	.	.	.	.	.	.	.
34	St-Ursanne .	95	28	39	7	4	3	4	1	1	.	1	.	.	2	1	1
35	Seleute . . .	3	2	.	1	.	.	.	.	.	.	.	.	.	.	.	.
36	Vendlincourt .	38	5	10	2	11	4	3	.	1	.	.	.	2	.	.	.
	Total	**2582**	**694**	**619**	**242**	**253**	**95**	**109**	**33**	**57**	**13**	**68**	**18**	**42**	**17**	**13**	**25**
	Saanen.																
1	Gsteig . . .	14	2	1	2	1	3	2	.	1	.	1	.	.	.	.	.
2	Lauenen . .	10	2	2	1	.	.	1	2	1	.	.	.	.	.	.	.
3	Saanen . . .	113	24	29	7	5	16	3	9	3	1	3	.	1	.	1	.
	Total	**137**	**28**	**32**	**10**	**6**	**19**	**6**	**11**	**5**	**1**	**4**	**.**	**1**	**.**	**1**	**.**
	Schwarzenburg.																
1	Albligen . .	14	3	2	1	1	1	.	2	1	.	.	.	1	.	.	.
2	Guggisberg .	37	5	2	4	5	7	3	5	4	.	.	.	.	.	.	.
3	Rüschegg . .	41	11	7	4	6	3	2	1	4	.	.	.	.	.	.	.
4	Wahlern . .	136	27	18	15	12	12	8	6	7	3	4	.	3	2	2	5
	Total	**228**	**46**	**29**	**24**	**24**	**23**	**13**	**14**	**16**	**3**	**4**	**.**	**4**	**2**	**2**	**5**
	Seftigen.																
1	Belp . . .	108	25	24	14	7	8	1	3	1	.	3	1	1	.	2	2
2	Belpberg . .	6	1	1	2	.	1	.	.	.	.	.	.	.	.	.	1
3	Burgistein . .	21	5	8	3	3	2	.	.	.	.	.	.	.	.	.	.
4	Englisberg .	6	.	1	.	1	1	.	1	1	.	.	.	.	.	.	.
5	Gelterfingen .	6	3	.	1	1	.	.	1	.	.	.	.	.	.	.	.
6	Gerzensee . .	32	9	6	3	1	3	4	1	.	1	1	1	.	.	.	1
7	Gurzelen . .	16	4	7	1	1	.	.	1	1	.	.	.	.	.	.	.
8	Jaberg . . .	2	.	1	.	1	.	.	.	.	.	.	.	.	.	.	.
9	Kaufdorf . .	10	6	2	.	.	.	.	1	.	.	.	.	.	.	.	.
10	Kehrsatz . .	28	3	2	4	3	3	2	3	1	2	.	.	.	.	.	1
11	Kienersrütti .	.	.	.	.	.	.	.	.	.	.	.	.	.	.	.	.

nbre des contribuables soumis à l'impôt sur le revenu, par francs de capital imposable

1800	1900	2000	2001 — 2500	2501 — 3000	3001 — 3500	3501 — 4000	4001 — 4500	4501 — 5000	5001 — 6000	6001 — 7000	7001 — 8000	8001 — 9000	9001 — 10,000	10,001 — 15,000	15,001 — 20,000	20,001 — 30,000	30,001 — 40,000	Over 40,000 au-dessus de
.	.	.	.	.	.	.	.	.	.	.	.	.	.	.	.	.	.	.
.	.	.	.	.	.	.	.	.	.	.	.	.	.	.	.	.	.	.
16	4	37	62	35	25	15	10	13	8	4	1	.	3	3	3	1	.	2
.	.	.	.	.	.	.	.	.	.	.	.	.	.	.	.	.	.	.
.	.	.	.	.	.	.	.	.	.	.	.	.	.	.	.	.	.	.
.	.	.	.	.	.	.	.	.	.	.	.	.	.	.	.	.	.	.
.	.	.	1	.	.	2	.	.	.	.	.	.	.	.	.	.	.	.
.	.	.	.	.	.	.	.	.	.	.	.	.	.	.	.	.	.	.
.	.	.	.	.	.	.	.	.	.	.	.	.	.	.	.	.	.	.
19	**4**	**41**	**69**	**39**	**25**	**18**	**10**	**13**	**8**	**4**	**1**	**.**	**4**	**3**	**3**	**1**	**.**	**3**
.	.	.	1	.	.	.	.	.	.	.	.	.	.	.	.	.	.	.
.	.	.	1	.	.	.	.	.	.	.	.	.	.	.	.	.	.	.
.	2	1	3	2	.	1	.	.	.	.	.	.	.	.	.	.	.	.
.	**2**	**1**	**5**	**2**	**.**	**1**	**.**	**.**	**.**	**.**	**.**	**.**	**.**	**.**	**.**	**.**	**.**	**.**
.	.	.	2	.	.	.	.	.	.	.	.	.	.	.	.	.	.	.
.	.	1	.	1	.	.	.	.	.	.	.	.	.	.	.	.	.	.
.	.	.	.	2	.	.	.	.	.	.	.	.	.	.	.	.	.	.
1	1	5	2	2	.	1	.	.	.	.	.	.	.	.	.	.	.	.
1	**1**	**6**	**4**	**5**	**.**	**1**	**.**	**.**	**.**	**.**	**.**	**.**	**.**	**.**	**.**	**.**	**.**	**.**
1	.	.	5	2	.	2	1	.	.	.	.	.	1	1	.	.	.	.
.	.	.	.	.	.	.	.	.	.	.	.	.	.	.	.	.	.	.
.	.	.	.	.	.	.	.	.	.	.	.	.	.	.	.	.	.	.
.	.	.	1	.	.	.	.	.	.	.	.	.	.	.	.	.	.	.
.	.	.	.	.	.	.	.	.	.	.	.	.	.	.	.	.	.	.
.	.	.	.	1	.	.	.	.	.	.	.	.	.	.	.	.	.	.
.	.	.	.	1	.	.	.	.	.	.	.	.	.	.	.	.	.	.
.	.	.	.	.	.	.	.	.	.	.	.	.	.	.	.	.	.	.
.	.	.	1	.	.	.	.	.	.	.	.	.	.	.	.	.	.	.
1	.	2	.	.	1	.	.	.	.	.	.	.	.	.	.	.	.	.
.	.	.	.	.	.	.	.	.	.	.	.	.	.	.	.	.	.	.

8	Spiez			
9	Wimmis			
	Total			
	Obersimmenthal			
1	Boltigen			
2	Lenk			
3	St. Stephan			
4	Zweisimmen			
	Total			
	Thun			
1	Amsoldingen			313,
2	Blumenstein			303,1
3	Buchholterberg			202,3
4	Eriz			552,5
5	Fahrni			219,70
6	Forst			101,73
7	Gohl			180,207
8	Heiligenschwendi			
9	Heimberg			2.380.538
10	Hilterfingen			
11	Oberhofen			
12	Pohlern			
13	Thierachern		38,381	96,461
14			8,366	21,550
15			32,760	56,360
16			21,636	52,578
17			21,120	47,460
18			48,762	41,033
19			37,089	69,201

... de la fortune imposable

50,001 — 60,000	60,001 — 75,000	75,001 — 100,000	100,001 — 150,000	150,001 — 200,000	200,001 — 300,000	300,001 — 500,000	500,001 — 750,000	750,001 — 1,000,000	Über 1,000,000 *au-dessus de*
.	.	.	118,245	.	.	.	.	.	.
111,807	199,652	.	116,415	.	282,038	427,406	749,025	.	.
108,560	.	97,420	.	.	.	.	.	.	.
.	.	.	.	.	.	.	.	.	.
.	67,030	.	107,060	.	.	.	.	.	.
2,934,463	**3,903,422**	**2,716,041**	**5,903,109**	**3,548,250**	**3,711,671**	**7,731,925**	**5,804,310**	.	**22,240,162**
211,610	69,110	361,800	.	.	.	.	704,265	.	.
159,440	207,185	281,063	268,304	326,625	.	415,909	579,114	.	.
109,766	199,329	263,012	440,760	168,653	505,289	310,777	.	.	.
163,568	139,915	452,016	230,757	183,121	.	475,104	1,280,349	.	.
702,486	863,576	1,249,655	623,596	545,057	.	318,068	1,292,557	.	.
485,060	405,849	174,815	374,377	.	.	.	.	.	.
480,244	930,463	1,015,196	1,336,892	694,162	417,624	366,726	.	.	2,384,972
215,083	343,214	.	142,277	.	273,680	.	.	.	.
.	.	.	109,749	.	.	.	.	.	.
284,428	.	87,475	126,096	.	.	.	.	890,846	.
2,811,685	**3,158,641**	**3,885,032**	**3,652,808**	**1,917,618**	**1,196,593**	**1,886,584**	**3,856,285**	**890,846**	**2,384,972**
58,087	69,910	.	145,470	199,799	.	.	.	.	.
.	70,260	.	.	.	.	.	.	.	.
53,930	.	172,380	121,990	.	211,970	.	.	.	.
.	72,373	.	.	192,610	.	.	.	.	.
.	.	.	.	.	.	.	.	.	.
59,230	267,369	89,030	252,915	.	.	.	.	.	.
51,760	.	78,373	232,996	153,367	.	.	.	.	.
.	.	.	.	.	.	.	.	.	.
223,897	482,557	276,190	389,223	347,320	218,735	.	.	.	1,084,171
.	.	.	148,520	.	.	.	.	.	.
333,470	248,470	584,570	103,567	.	454,940	.	1,251,860	.	.
52,560	.	.	.	.	.	.	.	.	.
.	260,160	.	271,490	.	.	370,100	.	.	.
54,940	60,500	.	.	.	203,950	.	.	.	.
160,090	340,070	326,550	.	.	.	.	.	.	

Nummer — Numéro	Amtsbezirke und Einwohnergemeinden — Districts et communes municipales	Zahl der Einkommenssteuerpflichtigen mit ..... Franken Steuerkapi															
		Im ganzen En tout	100	200	300	400	500	600	700	800	900	1000	1100	1200	1300	1400	150
7	Reutigen . .	25	8	3	1	2	1	3	.	1	.	3	1	.	.	.	
8	Spiez . . .	123	20	17	21	8	10	5	4	5	1	6	1	2	.	.	5
9	Wimmis . .	77	7	12	9	4	12	2	3	4	2	4	.	1	.	1	1
	Total	**430**	**71**	**79**	**47**	**37**	**40**	**22**	**11**	**17**	**6**	**19**	**2**	**5**	**2**	**5**	**13**
	Obersimmenthal.																
1	Boltigen . .	51	12	7	9	6	5	6	1	1	.	.	.	1	.	.	.
2	Lenk . . .	48	7	9	4	3	8	2	3	5	1	.	1	.	1	.	.
3	St. Stephan .	45	18	8	8	.	1	1	1	6	.	.	.	.	.	1	.
4	Zweisimmen .	93	15	13	8	10	6	3	2	6	2	2	.	3	1	2	3
	Total	**237**	**52**	**37**	**29**	**19**	**20**	**12**	**7**	**18**	**3**	**2**	**1**	**4**	**2**	**3**	**3**
	Thun.																
1	Amsoldingen .	12	2	1	3	2	.	.	.	.	1	.	.	.	.	.	.
2	Blumenstein .	26	9	6	6	1	.	1	.	1	.	.	1	.	.	.	.
3	Buchholterberg	27	13	2	1	.	3	4	3	.	.	.	.	.	.	.	.
4	Eriz . . .	3	1	.	.	.	.	.	1	.	.	.	.	1	.	.	.
5	Fahrni . . .	9	2	1	1	3	1	.	.	1	.	.	.	.	.	.	.
6	Forst . . .	7	3	2	.	1	.	.	1	.	.	.	.	.	.	.	.
7	Goldiwyl . .	43	14	6	11	1	1	2	.	2	.	.	.	1	.	.	.
8	Heiligenschwendi	12	1	4	1	1	1	1	1	1	.	.	.	.	.	.	.
9	Heimberg . .	74	18	29	12	5	3	1	1	1	.	.	.	.	.	.	.
10	Hilterfingen .	31	9	11	1	1	3	1	1	.	1	.	.	.	1	.	.
11	Höfen . . .	6	1	1	2	1	.	.	.	.	.	.	.	1	.	.	.
12	Homberg . .	7	3	.	1	.	1	.	1	1	.	.	.	.	.	.	.
13	Horrenbach-Buchen .	4	2	.	.	.	2	.	.	.	.	.	.	.	.	.	.
14	Längenbühl .	4	1	1	1	.	.	1	.	.	.	.	.	.	.	.	.
15	Oberhofen .	112	49	21	11	9	3	5	1	3	1	.	.	2	.	.	.
16	Oberlangenegg	7	2	1	2	1	.	1	.	.	.	.	.	.	.	.	.
17	Pohlern . .	4	2	.	1	.	.	.	1	.	.	.	.	.	.	.	.
18	Schwendibach	3	1	1	.	1	.	.	.	.	.	.	.	.	.	.	.
19	Sigriswyl . .	78	27	12	5	7	6	5	4	4	.	2	.	.	.	.	2
20	Steffisburg .	339	138	40	19	12	23	12	2	6	6	7	1	8	8	3	12
21	Strättligen .	81	35	14	8	8	3	3	.	3	.	2	.	.	.	.	1
22	Teuffenthal .	5	2	.	1	1	.	.	.	1	.	.	.	.	.	1	.
23	Thierachern .	27	6	3	3	4	1	1	1	1	1	.	.	.	.	.	.
24	Thun . . .	1304	194	132	101	109	81	57	33	54	17	60	8	39	12	17	55

			75,001 — 100,000	100,001 — 150,000	150,001 — 200,000	200,001 — 300,000	300,001 — 500,000	500,001 — 750,000	750,001 — 1,000,000	Über 1,000,000 *au-dessus de*
		67,500	.	.	.	.	.	.	.	.
		.	75,480	.	.	.	.	.	.	.
	177	337,623	436,368	117,180	.	.	.	.	.	.
		60,690	.	.	.	248,690	.	.	.	.
		.	.	133,720	.	.	.	.	.	.
	.	.	80,340	.	.	.	.	.	.	.
	161,250	125,560	183,405	130,460	552,770	211,710	393,530	.	.	6,754,068
	.	.	167,580	112,290	.	.	.	.	.	.
	52,665	.	.	101,310	.	.	.	.	.	.
2,131	56,490	137,050	262,538	125,036	.	.	379,070	.	818,497	.
	50,910	.	.	.	.	.	.	.	.	.
92,806	**1,635,596**	**2,600,092**	**2,732,804**	**2,386,167**	**1,445,866**	**1,549,995**	**1,142,700**	**1,251,860**	**818,497**	**7,838,239**

Suit :

Le capital

soumis à l'impôt sur le revenu, classé par communes d'après le chiffre du revenu imposable de chaque contribuable de la Ire et de la IIme classe.

17	[illegible]enbach			
18	Rumisberg	548,564	29,050	
19	Seeberg	599,727	48,732	
20	Thörigen	3,083,485	105,652	
21	Walliswyl-Bipp	1,460,510	54,590	
22	Walliswyl-Wangen	331,346	12,821	
23	Wangen	477,182	40,090	
24	Wangenried	10,197,479	57,521	
25	Wanzwyl	712,314	19.860	
26	Wiedlisbach	300,945	10,570	
	Wolfisberg	3,085,356	121,259	
		193,011	15,157	
	Total	**45,468,144**	**1,359,331**	2.70

klassifiziert nach

…lasse

					[illegible] — 10,000	10,001 — 15,000	15,001 — 20,000	20,001 — 30,000	30,001 — 40,000	Über 40,000 au-dessus de
				[illegible]	9000	13,100	.	.	.	.
				.	.	.	.	.	.	.
				.	.	.	.	.	.	.
				.	.	.	.	.	.	.
				.	.	.	.	.	.	.
				.	10,000	.	.	.	.	42,100
			.	.	.	.	.	.	.	.
			.	.	.	.	.	.	.	.
			.	.	.	.	.	.	.	.
			.	.	.	.	.	.	.	.
		[illegible]	.	.	10,000	15,000	.	.	.	.
		.	.	.	.	.	.	.	.	.
	[illegible]	**32,800**	.	**22,600**	**29,000**	**28,100**	.	.	.	**42,100**
	[illegible]	.	17,200	8000	.	.	.	.	.	.
	.	.	.	.	.	.	.	.	.	.
	.	.	.	.	.	.	.	.	.	.
	.	.	.	7000	.	.	.	.	.	.
	.	.	.	.	.	.	.	.	.	.
[illegible]000	.	.	.	.	.	.	.	.	.	.
.	.	.	.	.	.	.	.	.	.	.
.	.	5000	.	.	.	13,000	.	.	.	.
[illegible]400	112,300	43,000	17,500	59,500	48,000	39,000	56,000	103,500	40,000	280,000
	.	.	.	.	.	.	16,000	.	.	.
700	.	5000	.	.	10,000	.	.	.	.	.
700	.	.	.	.	.	.	.	.	.	.
600	.	.	.	.	.	.	.	.	.	.
.	.	.	.	.	.	.	.	.	.	.
.	.	.	.	.	.	.	.	.	.	.
.	14,800	5000	.	.	.	.	.	.	.	55,000
.	.	.	.	.	.	.	.	.	.	.
.	.	.	.	.	.	.	.	.	.	
.	.	.	.	.	.	.	.	.	.	
[illegible]00	.	.	.	.	.	.	.	.	.	

Nummer — Numéro	Amtsbezirke und Einwohnergemeinden — Districts et communes municipales	Betrag des versteuerten Vermögens in Franken							
		Im ganzen *En tout*	— 2000	2001 — 5000	5001 — 10,000	10,001 — 15,000	15,001 — 20,000	20,001 — 25,000	
16	Röthenbach .	548,564	29,050	60,841	63,040	74,812	50,610	70,241	
17	Rumisberg .	599,727	48,732	82,920	80,735	125,360	32,340	45,120	
18	Seeberg . .	3,083,485	105,652	245,651	312,929	249,859	173,600	266,456	1
19	Thörigen . .	1,460,510	54,590	130,760	133,730	145,490	194,540	176,000	
20	Walliswyl-Bipp	331,346	12,821	45,685	12,420	27,800	17,190	.	
21	Walliswyl-Wangen	477,182	40,090	101,572	95,900	31,940	32,840	.	
22	Wangen . .	10,197,479	57,521	169,475	183,123	124,946	211,443	229,960	1
23	Wangenried .	712,314	19.860	65,187	73,400	53,160	31,590	65,701	
24	Wanzwyl . .	300,945	10,570	22,820	46,290	22,550	16,480	.	
25	Wiedlisbach .	3,085,356	121,259	200,333	218,296	159,970	178.190	91,468	1
26	Wolfisberg .	193,011	15,157	35,830	33,596	24,420	33,098	.	
	Total	**45,468,144**	**1,359,331**	**2,700,598**	**3,284,958**	**2,902,293**	**2,341.670**	**2,290,702**	**1.8**

Es folgt:

Das Einkommenssteuerkapital,

klassifiziert nach der Höhe des versteuerten Einkommens jedes Pflichtigen I. und II. Klasse in gemeindeweiser Darstellung.

francs du revenu imposable de la Ire et IIme classe

001 — 3000	3001 — 4000	4001 — 5000	5001 — 6000	6001 — 8000	8001 — 10,000	10,001 — 15,000	15,001 — 20,000	20,001 — 30,000	30,001 — 40,000	Über 40,000 au-dessus de
2700	.	.	.	.	.	.	.	.	.	.
	.	.	.	.	.	.	.	.	.	.
	.	.	.	6100	.	.	.	.	.	.
3000	3400	.	.	7000	.	.	.	.	.	.
3,700	**143,900**	**58,000**	**34,700**	**87,600**	**58,000**	**52,000**	**72,000**	**103,500**	**40,000**	**335,000**
4,700	2,181,600	1,508,800	1,104,100	1,273,200	818,600	1,186,600	712,500	990,200	498,900	2,340,900
2500	14,500	29,000	5500	15,600	.	12,000	.	30,000	.	.
	.	.	.	.	.	.	.	.	.	.
2600	7500	5000	.	.	.	.	.	30,000	35,000	.
	.	.	.	.	.	.	.	.	.	.
2000	4000	19,200	17,200	.	19,000	11,000	20,000	.	40,000	.
2800	7700	4100	6000	.	.	.	.	.	.	70,800
2600	.	.	.	.	.	.	.	.	.	.
	.	.	.	.	.	.	.	.	.	.
	.	.	.	.	.	.	.	.	.	.
	.	5000	.	.	.	.	.	.	.	.
3400	.	.	6000	.	.	.	.	25,000	.	55,000
4,200	**2,215,300**	**1,571,100**	**1,138,800**	**1,288,800**	**837,600**	**1,209,600**	**732,500**	**1,075,200**	**573,900**	**2,466,700**
3900	413,300	317,100	188,800	244,500	175,500	271,000	135,600	254,000	64,300	285,000
3900	10,800	.	5500	6500	.	14,000	.	.	.	60,000
	.	.	.	.	.	12,400	.	.	.	.
	.	.	.	8000	.	.	.	.	.	.
3,800	**424,100**	**317,100**	**194,300**	**259,000**	**175,500**	**297,400**	**135,600**	**254,000**	**64,300**	**345,000**
3800	.	.	.	.	.	.	.	.	.	.
	.	.	.	.	.	.	.	.	.	.
3400	7300	23,200	.	7600	.	27,000	.	.	.	.
	.	.	.	.	.	.	.	.	.	.
	.	.	.	.	.	.	.	.	.	.
	.	4900	.	.	10,000	.	.	.	.	.
3000	4000	.	.	.	.	12,200	.	.	.	.

10	Meinisberg	400	.	1200	
11	Oberwyl	6,200	600	400	
12	Pieterlen	14,900	1100	1200	
13	Reiben	45,000	4100	600	
14	Rütti	1,200	100	4400	
15	Wengi	12,800	700	.	
		9,800	300	800	
	Total	**473,300**	**27,800**	400	
	Burgdorf.			**32,800**	**67,**
1	Aeffligen	8,300	400	600	360
2	Alchenstorf	8,600	600	600	110
3	Bäriswyl	7,900	1300	600	150
4	Bickigen u. Schwandau	1,000	.	.	
5	Burgdorf	2,091,700	9300	27,400	59,100
6	Ersigen	25,200	1700	1200	3100
7	Hasle	105,300	1200	4800	8200
8	Heimiswyl	21,900	2700	2000	4700
9	Hellsau	2,100	100	.	
10	Hindelbank	44,000	1800	2000	3700
11	Höchstetten	2,100	100	600	400
12	Kernenried	5,100	200	400	1700
13	Kirchberg	106,600	2600	6000	8700
14	Koppigen	37,800	1200	1400	2800
15	Krauchthal	34,800	2700	2800	7800
16	Lyssach	10,400	800	1000	2600
17	Mötschwyl	7,000	200	.	1600
18	Niederösch	3,000	200	400	1100
19	Oberburg	128,300	6800	4800	9000
20	Oberösch	.	.	.	
21	Rüdtligen	20,400	600	.	

francs du revenu imposable de la Ire et IIme classe

501 — 3000	3001 — 4000	4001 — 5000	5001 — 6000	6001 — 8000	8001 — 10,000	10,001 — 15,000	15,001 — 20,000	20,001 — 30,000	30,001 — 40,000	Über 40,000 au-dessus de
.	.	.	.	.	.	.	.	.	.	.
.	.	.	.	.	.	.	.	.	.	.
.	.	.	.	.	.	.	.	.	.	.
600	.	.	.	.	.	.	.	.	.	.
600	.	4500	.	.	10,000	.	.	.	.	.
.	.	.	.	.	.	.	.	.	.	.
700	.	.	.	.	.	.	.	.	.	.
600	.	.	.	.	.	.	.	.	.	.
500	**11,300**	**32,600**	.	**7,600**	**20,000**	**39,200**	.	.	.	.
000	.	.	.	.	.	.	.	.	.	.
.	3500	.	.	.	.	.	.	.	.	.
.	.	.	.	.	.	.	.	.	.	.
.	.	.	.	.	.	.	.	.	.	.
800	162,100	122,600	92,600	79,100	76,000	112,000	166,900	132,800	143,500	141,800
000	.	.	6000	.	.	.	.	.	.	.
800	11,200	5000	.	.	.	27,000	20,000	.	.	.
700	.	.	.	.	.	.	.	.	.	.
.	.	.	.	.	.	.	.	.	.	.
000	3200	.	.	7000	.	.	.	.	.	.
.	.	.	.	.	.	.	.	.	.	.
.	.	.	.	.	.	.	.	.	.	.
000	7500	4500	.	6100	9000	.	20,000	.	.	.
000	4000	.	.	.	.	.	.	.	.	.
	3300	.	.	.	.	.	.	.	.	.
	.	.	.	.	.	.	.	.	.	.
	.	.	.	.	.	.	.	.	.	.
	.	.	.	.	.	.	.	.	.	.
000	4000	10,000	6000	.	9000	27,000	.	.	.	.
	.	.	.	.	.	.	.	.	.	.
	.	.	.	.	.	.	.	.	.	.
	6800	.	.	.	.	.	.	.	.	.
	.	.	.	.	.	.	.	.	.	.
	.	.	.	.	.	.	.	.	.	.
	3500	10,000	.	.	.	.	.	.	.	.
300	**209,100**	**152,100**	**104,600**	**92,200**	**94,000**	**166,000**	**206,900**	**132,800**	**143,500**	**141,800**

1	Corgémont .	114,600	2700	2
2	Cormoret . .	66,100	3700	
3	Cortébert . .	39,400	4600	11
4	Courtelary .	114,700	7100	7
5	Ferrière, la .	34,600	1900	3
6	Heutte, la . .	29,700	2800	5
7	Mont-Tramelan	400	400	.
8	Orvin . . .	8,900	2600	6
9	Péry . . .	263,200	16,600	31,20
10	Plagne . . .	2,300	200	20
11	Renan . . .	123,100	1400	10,000
12	Romont . .	900	500	.
13	St-Imier . .	1,227,400	61,200	73,800
14	Soncébox-Sombeval	71,300	5000	17,400
15	Sonvillier . .	195,800	5600	14,200
16	Tramelan-dessous	103,700	4500	16,200
17	Tramelan-dessus	390,200	11,700	47,200
18	Vauffelin . .	6300	800	1400
19	Villeret . .	114,700	8100	14,800
	Total	**2,907,300**	**141,400**	**286,400**
	Delsberg.			
1	Bassecourt .	80,500	5200	1800
2	Boécourt . .	8,900	3300	.
3	Bourrignon .	1,500	100	600
4	Courfaivre .	22,400	1400	3800
5	Courroux . .	30,400	10,300	2400
6	Courtételle .	44,200	9000	4400
7	Delémont . .	1,007,500		

francs du revenu imposable de la Ire et IIme classe

501 — 000	3001 — 4000	4001 — 5000	5001 — 6000	6001 — 8000	8001 — 10,000	10,001 — 15,000	15,001 — 20,000	20,001 — 30,000	30,001 — 40,000	Über 40,000 au-dessus de
.	4000	4800	.	.	.	.	20,000	.	.	.
.	.	.	6000	7000	.	.	.	.	.	.
.	.	.	.	7000	.	.	.	.	.	.
000	.	4500	6000	7500	.	.	.	.	.	.
200	.	.	.	.	.	.	.	.	.	.
-	.	10,000	.	.	.	.	.	.	.	.
-	.	.	.	.	.	.	.	.	.	.
.	.	.	.	.	.	.	.	.	.	.
000	3900	.	.	7000	.	.	.	25,000	40,000	100,200
.	.	.	.	.	.	.	.	.	.	.
000	.	.	.	.	.	.	.	.	.	.
.	.	.	.	.	.	.	.	.	.	.
500	67,300	52,400	16,500	30,300	20,000	43,600	20,000	55,000	32,600	50,000
200	.	.	.	7000	.	.	.	.	.	.
000	4000	.	.	.	.	.	.	.	.	.
000	.	.	.	.	.	.	.	.	.	.
800	14,500	5000	.	.	.	.	.	23,700	.	.
.	.	.	.	.	.	.	.	.	.	.
.	.	.	.	.	20,000	.	.	.	.	.
7,700	**93,700**	**76,700**	**28,500**	**65,800**	**40,000**	**43,600**	**40,000**	**103,700**	**72,600**	**150,200**
.	4000	4500	.	.	10,000	14,500	.	.	.	.
.	.	.	.	.	.	.	.	.	.	.
.	.	.	.	.	.	.	.	.	.	.
000	.	.	.	.	.	.	.	.	.	.
800	.	.	.	.	.	.	.	.	.	.
000	.	.	6000	.	.	.	.	.	.	.
900	62,500	76,000	17,400	22,200	30,000	24,400	20,000	.	40,000	140,600
.	.	.	.	.	.	.	.	.	.	.
.	.	.	.	.	.	.	.	.	.	.
700	.	.	.	.	.	.	.	.	.	.
	.	.	.	.	.	.	.	.	.	.
	.	.	.	.	.	.	.	.	.	.
	.	.	.	.	.	.	.	.	.	.
300	.	.	.	.	.	.	.	.	.	.

1	Corgémont .	114,600	2700	26,000	
2	Cormoret . .	66,100	3700	6200	
3	Cortébert . .	39,400	4600	11,200	
4	Courtelary .	114,700	7100	7200	
5	Ferrière, la .	34,600	1900	3200	
6	Heutte, la . .	29,700	2800	5600	
7	Mont-Tramelan	400	400	.	
8	Orvin . . .	8,900	2600	600	
9	Péry . . .	263,200	16,600	31,200	
10	Plagne . . .	2,300	200	200	
11	Renan . . .	123,100	1400	10,000	
12	Romont . .	900	500	.	
13	St-Imier . .	1,227,400	61,200	73,800	
14	Soncébox-Sombeval	71,300	5000	17,400	1
15	Sonvillier . .	195,800	5600	14,200	7
16	Tramelan-dessous	103,700	4500	16,200	4
17	Tramelan-dessus	390,200	11,700	47,200	11
18	Vauffelin . .	6300	800	1400	
19	Villeret . .	114,700	8100	14,800	3
	Total	**2,907,300**	**141,400**	**286,400**	**5**
	Delsberg.				
1	Bassecourt .	80,500	5200	1800	
2	Boécourt . .	8,900	3300	.	
3	Bourrignon .	1,500	100	600	
4	Courfaivre .	22,400	1400	3800	
5	Courroux . .	30,400	10,300	2400	
6	Courtételle .	44,200	9000	4400	
7	Delémont . .	1,007,500	13,400	54,000	5
8	Develier . .				

tant en francs du revenu imposable de la Ire et IIme classe

01 — 00	2501 — 3000	3001 — 4000	4001 — 5000	5001 — 6000	6001 — 8000	8001 — 10,000	10,001 — 15,000	15,001 — 20,000	20,001 — 30,000	30,001 — 40,000	Über 40,000 au-dessus de
	.	.	.	.	.	.	.	.	.	.	.
	.	.	.	.	.	.	.	.	.	.	.
	.	.	.	.	.	.	.	.	.	.	.
	2600	.	.	.	.	.	.	.	.	.	.
	2600	.	4500	.	.	10,000	.	.	.	.	.
	.	.	.	.	.	.	.	.	.	.	.
	2700	.	.	.	.	.	.	.	.	.	.
	2600	.	.	.	.	.	.	.	.	.	.
00	**24,500**	**11,300**	**32,600**	.	**7,600**	**20,000**	**39,200**	.	.	.	.
	3000	.	.	.	.	.	.	.	.	.	.
	.	3500	.	.	.	.	.	.	.	.	.
	.	.	.	.	.	.	.	.	.	.	.
	.	.	.	.	.	.	.	.	.	.	.
200	137,800	162,100	122,600	92,600	79,100	76,000	112,000	166,900	132,800	143,500	141,800
00	3000	.	.	6000	.	.	.	.	.	.	.
00	2800	11,200	5000	.	.	.	27,000	20,000	.	.	.
	2700	.	.	.	.	.	.	.	.	.	.
	.	.	.	.	.	.	.	.	.	.	.
	3000	3200	.	.	7000	.	.	.	.	.	.
	.	.	.	.	.	.	.	.	.	.	.
	.	.	.	.	.	.	.	.	.	.	.
00	3000	7500	4500	.	6100	9000	.	20,000	.	.	.
00	3000	4000	.	.	.	.	.	.	.	.	.
00	.	3300	.	.	.	.	.	.	.	.	.
	.	.	.	.	.	.	.	.	.	.	.
	.	.	.	.	.	.	.	.	.	.	.
	.	.	.	.	.	.	.	.	.	.	.
00	6000	4000	10,000	6000	.	9000	27,000	.	.	.	.
	.	.	.	.	.	.	.	.	.	.	.
00	.	.	.	.	.	.	.	.	.	.	.
	.	6800	.	.	.	.	.	.	.	.	.
	.	.	.	.	.	.	.	.	.	.	.
	.	.	.	.	.	.	.	.	.	.	.
00	.	3500	10,000	.	.	.	.	.	.	.	.
00	**164,300**	**209,100**	**152,100**	**104,600**	**92,200**	**94,000**	**166,000**	**206,900**	**132,800**	**143,500**	**141,800**

Nummer — Numéro	Amtsbezirke und Einwohnergemeinden — Districts et communes municipales	Betrag des versteuerten Einkommens I. und II. Klasse in Frank								
		Im ganzen En tout	— 100	101 — 200	201 — 400	401 — 600	601 — 800	801 — 1000	1001 — 1200	1201 — 1600
	Courtelary.									
1	Corgémont .	114,600	2700	26,000	16,700	3400	3100	8000	1200	2600
2	Cormoret . .	66,100	3700	6200	10,600	6500	4500	5800	3600	5900
3	Cortébert . .	39,400	4600	11,200	8400	1000	2800	2000	2400	.
4	Courtelary .	114,700	7100	7200	10,000	8600	7700	9500	4700	9100
5	Ferrière, la .	34,600	1900	3200	9500	2100	5300	3000	1200	1400
6	Heutte, la . .	29,700	2800	5600	8400	2100	800	.	.	.
7	Mont-Tramelan	400	400	.	.	.	.	.	.	.
8	Orvin . . .	8,900	2600	600	1300	1600	.	1000	.	.
9	Péry . . .	263,200	16,600	31,200	13,100	5400	6300	2900	2400	1500
10	Plagne . . .	2,300	200	200	700	1200	.	.	.	.
11	Renan . . .	123,100	1400	10,000	35,600	18,300	11,300	16,400	5700	12,900
12	Romont . .	900	500	.	400	.	.	.	.	.
13	St-Imier . .	1,227,400	61,200	73,800	196,800	79,700	49,500	56,000	48,700	81,000
14	Soncéboz-Sombeval	71,300	5000	17,400	12,700	5300	1500	4900	3600	4400
15	Sonvillier . .	195,800	5600	14,200	71,500	22,700	18,800	11,300	14,000	10,200
16	Tramelan-dessous	103,700	4500	16,200	43,800	11,200	10,800	6600	.	3000
17	Tramelan-dessus	390,200	11,700	47,200	119,200	30,300	18,500	28,900	15,500	20,700
18	Vauffelin . .	6300	800	1400	300	.	800	1000	.	.
19	Villeret . .	114,700	8100	14,800	35,500	13,800	5200	3000	4700	5800
	Total	**2,907,300**	**141,400**	**286,400**	**594,500**	**213,200**	**146,900**	**160,300**	**107,700**	**158,500**
	Delsberg.									
1	Bassecourt .	80,500	5200	1800	7700	8200	4500	3800	3600	4700
2	Boécourt . .	8,900	3300	.	1600	1000	700	.	.	.
3	Bourrignon .	1,500	100	600	.	.	800	.	.	.
4	Courfaivre .	22,400	1400	3800	3500	2200	700	3900	.	.
5	Courroux . .	30,400	10,300	2400	4500	1100	4000	1000	.	1300
6	Courtételle .	44,200	9000	4400	5800	3900	6000	1900	1100	1300
7	Delémont . .	1,007,500	13,400	54,000	57,100	73,300	48,200	56,700	29,700	49,700
8	Develier . .	3,800	300	1400	.	2100	.	.	.	.
9	Ederschwyler	900	.	200	.	.	700	.	.	.
10	Glovelier . .	18,800	3500	2000	3600	2500	1600	.	.	2900
11	Mettemberg .	400	100	.	300	.	.	.	.	.
12	Montsevelier .	3,200	500	.	700	500	1500	.	.	.
13	Movelier . .	1,500	500	200	300	500	.	.	.	.
14	Pleigne . . .	7,600	400	.	2000	1000	700	900	.	.

francs du revenu imposable de Ire et IIme classe

501 — 000	3001 — 4000	4001 — 5000	5001 — 6000	6001 — 8000	8001 — 10,000	10,001 — 15,000	15,001 — 20,000	20,001 — 30,000	30,001 — 40,000	Über 40,000 au-dessus de
	.	.	.	.	.	.	.	.	.	.
	.	.	.	.	.	.	.	.	.	.
	.	.	.	.	.	.	.	.	.	.
	.	.	.	.	.	.	.	.	.	.
	.	.	.	.	.	.	.	.	.	.
	.	.	.	.	10,000	.	.	.	.	.
700	.	.	.	.	.	.	.	.	.	.
	.	.	.	.	.	.	.	.	.	.
	.	.	.	.	.	.	.	.	.	.
700	**66,500**	**80,500**	**23,400**	**22,200**	**50,000**	**38,900**	**20,000**	.	**40,000**	**140,600**
	.	.	.	.	.	.	.	.	.	.
600	6700	5000	.	.	.	.	.	.	.	.
	.	.	.	.	.	.	.	.	.	.
	.	.	.	.	.	.	.	.	.	.
	.	.	6000	.	.	.	.	.	.	.
	.	.	.	.	.	.	.	.	.	.
	7500	9500	5600	7000	.	.	.	.	.	.
	.	.	.	.	.	.	.	.	.	.
	.	.	.	.	.	.	.	.	.	.
	.	.	.	.	.	.	.	.	.	.
2800	.	.	.	.	.	.	.	.	.	.
	.	.	.	.	.	.	.	.	.	.
	.	.	.	.	.	.	.	.	.	.
	.	.	.	.	.	.	.	.	.	.
4400	**14,200**	**14,500**	**11,600**	**7000**	.	.	.	.	.	.
	.	5000	.	.	.	.	.	.	.	.
	.	.	.	.	.	.	.	.	.	.
	.	.	.	.	.	.	.	.	.	.
	.	.	.	.	.	.	.	.	.	.
	.	.	.	.	.	.	.	.	.	.
	.	.	.	7900	.	.	.	.	.	.
	.	.	.	.	.	.	.	.	.	.

Nummer — Numéro	Amtsbezirke und Einwohnergemeinden — Districts et communes municipales	Betrag des versteuerten Einkommens I. und II. Klasse in Franke									
		Im ganzen *En tout*	— 100	101 — 200	201 — 400	401 — 600	601 — 800	801 — 1000	1001 — 1200	1201 — 1600	
15	Rebeuvelier	1100	200	400	.	500	.	.	.	.	
16	Rebévelier	800	.	.	.	.	800	.	.	.	
17	Roggenburg	5200	400	600	1200	.	700	.	.	.	
18	Saulcy	2400	300	1000	300	.	800	.	.	.	
19	Soulce	1800	100	.	.	1700	.	.	.	.	
20	Soyhières	26,800	5500	3800	3200	1600	1500	.	1200	.	
21	Undervelier	23,800	2700	1200	3200	4200	.	1000	.	1500	
22	Vermes	5400	300	400	400	1500	.	1000	.	.	
23	Vicques	1700	400	.	.	600	700	.	.	.	
	Total	**1,300,600**	**57,900**	**78,200**	**95,400**	**106,400**	**73,900**	**70,200**	**35,600**	**61,400**	**9**
	Erlach.										
1	Brüttelen	7000	400	200	2200	.	2300	.	.	.	
2	Erlach	76,100	600	7000	9100	3600	8200	6000	3600	7300	
3	Finsterhennen	2600	900	.	300	500	.	900	.	.	
4	Gäserz	200	.	200	.	.	.	.	.	.	
5	Gals	15,500	400	2000	1300	1600	800	1000	.	.	
6	Gampelen	7400	300	.	1000	1200	.	2700	.	.	
7	Ins	76,200	600	2200	11,100	3800	1500	5800	2300	9000	
8	Lüscherz	3400	400	200	1700	1100	.	.	.	.	
9	Müntschemier	4300	200	200	800	1600	1500	.	.	.	
10	Mullen	400	.	400	.	.	.	.	.	.	
11	Siselen	9200	1800	400	1100	1100	800	.	1200	.	
12	Treiten	2500	100	.	600	.	.	.	.	.	
13	Tschugg	6600	100	600	900	1100	700	.	.	3200	
14	Vinelz	6600	400	400	900	1700	.	1000	.	.	
	Total	**218,000**	**6200**	**13,800**	**31,000**	**17,300**	**15,800**	**17,400**	**7100**	**19,500**	**2**
	Fraubrunnen.										
1	Bätterkinden	49,400	2900	3400	5500	8900	3900	2900	1200	3200	
2	Ballmoos	1100	.	.	300	.	800	.	.	.	
3	Bangerten	2500	600	.	300	.	1600	.	.	.	
4	Büren z. Hof	5200	400	400	900	1100	1500	900	.	.	
5	Deisswyl	300	.	.	300	.	.	.	.	.	
6	Diemerswyl	10,100	200	400	.	.	1600	.	.	.	
7	Etzelkofen	4100	600	200	1800	.	1500	.	.	.	

en francs du revenu imposable de la Ire et IIme classe

2501 — 3000	3001 — 4000	4001 — 5000	5001 — 6000	6001 — 8000	8001 — 10,000	10,001 — 15,000	15,001 — 20,000	20,001 — 30,000	30,001 — 40,000	Über 40,000 au-dessus de
5700	.	.	.	.	.	.	.	.	.	.
2700	.	4500	.	.	.	.	.	.	.	.
5400	7500	.	.	.	.	.	.	.	.	.
.	.	.	.	.	.	.	.	.	.	.
2700	.	.	.	.	.	.	.	.	.	.
.	.	.	.	.	.	.	.	.	.	.
.	.	.	.	.	.	.	.	.	.	.
.	.	.	.	.	.	.	.	.	.	.
.	.	.	.	.	.	.	.	.	.	.
11,600	3800	14,000	5300	.	10,000	.	.	.	.	.
.	.	.	.	.	.	.	.	.	.	.
.	.	.	.	.	.	.	.	.	.	.
.	.	.	.	.	.	.	.	.	.	.
.	.	.	.	.	.	.	.	.	.	.
.	.	5000	.	.	.	.	.	.	.	.
2700	.	5000	.	7000	.	12,000	.	.	.	.
.	.	.	.	.	.	.	.	.	.	.
.	.	.	.	.	.	.	.	.	.	.
.	.	.	.	.	.	.	.	.	.	.
.	.	.	.	.	.	.	.	.	.	.
.	.	.	.	.	.	.	.	.	.	.
30,800	**11,300**	**33,500**	**5300**	**14,900**	**10,000**	**12,000**	.	.	.	.
.	.	.	.	.	.	.	.	.	.	.
.	.	9500	.	.	.	.	.	.	.	.
.	.	.	.	.	.	.	.	.	.	.
.	.	.	.	.	.	.	.	.	.	.
.	.	.	.	.	.	.	.	.	.	.
.	.	.	.	.	.	.	.	.	.	.
.	.	.	.	.	.	.	.	.	.	.
.	.	.	.	.	.	.	.	.	.	.
.	3200	.	.	.	.	.	.	.	.	.
.	.	.	.	.	.	.	.	.	.	.
.	.	.	.	.	.	.	.	.	.	.
.	3200	4500	.	.	.	.	.	.	.	.
.	.	.	.	.	.	.	.	.	.	.

Nummer — Numéro	Amtsbezirke und Einwohnergemeinden — Districts et communes municipales	Betrag des versteuerten Einkommens I. und II. Klasse in Franken								
		Im ganzen *En tout*	— 100	101 — 200	201 — 400	401 — 600	601 — 800	801 — 1000	1001 — 1200	1201 — 1600
8	Fraubrunnen	30,900	400	1000	1100	1500	2400	3000	1100	5900
9	Grafenried	13,200	1100	400	2000	500	800	.	1200	.
10	Jegenstorf	40,900	2000	800	4000	2100	2400	4800	.	4300
11	Iffwyl	4,800	100	400	1700	600	800	.	1200	.
12	Limpach	6,800	500	400	800	600	800	1000	.	.
13	Mattstetten	2,600	300	400	300	.	1600	.	.	.
14	Messen-Scheunen	700	.	.	700	.	.	.	.	.
15	Moosseedorf	11,900	1300	400	2700	2000	800	1000	1200	.
16	Mülchi	4,000	100	400	1400	500	1600	.	.	.
17	Münchenbuchsee	135,100	5700	4800	9500	14,700	3800	10,700	5900	2900
18	Münchringen	1,900	.	200	400	500	800	.	.	.
19	Oberscheunen	.	.	.	.	.	.	.	.	.
20	Ruppoldsried	3,100	500	.	700	1100	800	.	.	.
21	Schalunen	1,500	.	200	.	500	800	.	.	.
22	Urtenen	25,800	2000	600	5900	2100	3100	.	3500	1400
23	Utzenstorf	80,200	3000	4200	8800	6000	5200	3900	5900	7700
24	Wiggiswyl	1,900	.	.	.	1100	800	.	.	.
25	Wyler	5,700	500	1800	700	1000	800	900	.	.
26	Zauggenried	4,500	200	200	.	500	800	2800	.	.
27	Zielibach	1,400	100	.	.	500	800	.	.	.
28	Zuzwyl	2,700	.	200	300	600	1600	.	.	.
	Total	**452,300**	**22,500**	**20,800**	**50,100**	**46,400**	**41,400**	**31,900**	**21,200**	**25,400**
	Freibergen.									
1	Bémont, le	7,700	2900	1400	300	1100	800	.	1200	.
2	Bois, les	62,000	2700	10,800	11,000	3900	6800	2900	1100	4500
3	Breuleux	48,400	8900	11,000	9300	5200	5500	2900	.	1300
4	Chaux, la	3,400	1300	200	1400	500	.	.	.	.
5	Enfers, les	1,800	400	400	400	600	.	.	.	.
6	Epauvillers	2,000	700	600	700	.	.	.	.	.
7	Epiquerez	2,300	200	600	1500	.	.	.	.	.
8	Goumois	8,700	2000	600	2400	1200	800	.	.	.
9	Montfaucon	15,900	3000	1400	2600	2500	2200	1000	.	.
10	Montfavergier	600	200	.	400	.	.	.	.	.
11	Muriaux	14,700	6500	2200	2100	1000	.	.	.	2900
12	Noirmont, le	80,700	10,200	12,800	11,300	8500	8500	3900	2300	3100
13	Peu-Chapatte	900	400	200	300	.	.	.	.	.

en francs du revenu imposable de la Ire et IIme classe

2500 — 3000	3001 — 4000	4001 — 5000	5001 — 6000	6001 — 8000	8001 — 10,000	10,001 — 15,000	15,001 — 20,000	20,001 — 30,000	30,001 — 40,000	Über 40,000 au-dessus de
.	.	.	.	.	.	.	.	.	.	.
6,200	3200	4300	.	.	9400	.	.	21,800	.	.
.	.	.	.	.	.	.	.	.	.	.
2800	.	.	.	.	.	.	.	.	.	.
9,000	**9600**	**18,300**	.	.	**9400**	.	.	**21,800**	.	.
.	7000	.	.	.	.	.	.	.	.	.
.	.	.	6000	6800	.	12,000	.	.	.	.
5800	3100	4500	.	13,800	.	.	20,000	.	.	.
3000	.	.	.	.	.	.	.	.	.	.
.	.	.	.	.	.	.	.	.	.	.
.	.	.	.	.	.	.	.	.	.	.
8800	**10,100**	**4500**	**6000**	**20,600**	.	**12,000**	**20,000**	.	.	.
.	.	.	.	.	.	.	.	.	.	.
.	7200	.	.	.	10,000	15,000	.	.	.	.
.	.	.	.	.	.	.	.	.	.	.
.	.	.	.	.	.	.	.	.	.	.
.	.	.	.	.	.	.	.	.	.	.
5600	4000	10,000	5500	6500	.	.	18,000	.	.	.
3000	3500	.	.	.	.	.	.	.	.	.
.	.	.	.	.	.	.	.	.	.	.
.	.	.	.	.	.	.	.	.	.	.
.	.	.	.	.	.	.	.	.	.	.
57,400	124,400	109,800	59,300	74,000	19,000	90,100	72,800	.	.	520,700
.	.	.	.	.	.	.	.	.	.	.
.	.	.	.	.	.	.	.	.	.	.
3000	22,200	19,300	6000	.	8500	13,000	18,000	.	.	.
2800	.	.	.	8000	.	.	.	.	.	.
.	.	.	.	.	.	.	.	.	.	.
.	4000	.	12,000	7000	.	15,000	.	.	.	.
.	.	.	.	.	.	.	.	.	.	.
.	4000	.	.	.	.	.	.	.	.	.
5600	.	.	.	.	.	.	.	.	.	.

23	Schwanden .	2,500	800	200	
24	Unterseen . .	179,400	7000	8400	1
25	Wilderswyl .	40,500	1400	3000	
	Total	**2,427,500**	**29,200**	**40,400**	**94**
	Konolfingen.				
1	Aeschlen . .	3,100	400	.	11
2	Arni . . .	18,400	600	800	15
3	Ausserbirrmoos	2,800	300	.	.
4	Biglen . . .	53,500	2000	2600	370
5	Bleiken . .	2,000	300	400	30
6	Bowyl . . .	19,000	1500	1600	5400
7	Brenzikofen .	9,000	400	400	1300
8	Freimettigen .	2,900	100	.	800
9	Gysenstein .	24,100	2000	2200	3800
10	Häutligen . .	2,400	300	.	800
11	Herbligen . .	5,600	200	200	2100
12	Höchstetten .	117,600	1600	1600	3600
13	Innerbirrmoos	6,000	500	800	1100
14	Kiesen . . .	17,100	600	1000	2200
15	Landiswyl . .	4,900	600	1400	1000
16	Mirchel . .	4,500	1000	1200	300
17	Münsingen .	134,600	5400	8600	12,400
18	Niederhünigen	4,400	400	600	400
19	Niederwichtrach	12,000	1300	1400	3700
20	Oberdiessbach	60,200	2100	1800	5600
21	Oberthal . .	4,300	500	1600	1100
22	Oberwichtrach	22,200	900	1200	3700
23	Oppligen . .	11,400	500		

t en francs du revenu imposable de la Ire et IIme classe

2501 — 3000	3001 — 4000	4001 — 5000	5001 — 6000	6001 — 8000	8001 — 10,000	10,001 — 15,000	15,001 — 20,000	20,001 — 30,000	30,001 — 40,000	Über 40,000 au-dessus de
5800	.	19,000	.	8000	.	.	.	.	.	.
.	.	.	.	.	.	.	.	.	.	.
.	.	.	.	.	.	.	.	.	.	.
12,000	20,000	10,000	.	.	20,000	.	.	30,000	.	.
3000	3500	.	.	.	.	.	.	.	.	.
128,200	**192,800**	**168,100**	**82,800**	**103,500**	**57,500**	**133,100**	**108,800**	**30,000**	.	**520,700**
.	.	.	.	.	.	.	.	.	.	.
.	.	.	.	.	.	.	.	.	.	.
.	.	.	.	.	.	.	.	.	.	.
9000	4000	4500	.	.	10,000	.	.	.	.	.
.	.	.	.	.	.	.	.	.	.	.
.	.	.	.	.	.	.	.	.	.	.
.	.	.	.	.	.	.	.	.	.	.
.	.	.	.	.	.	.	.	.	.	.
.	.	.	.	.	.	.	.	.	.	.
.	.	.	.	.	.	.	.	.	.	.
.	.	.	.	.	.	.	.	.	.	.
8300	6300	.	5900	.	.	.	20,000	.	34,600	.
.	.	.	.	.	.	.	.	.	.	.
.	.	5000	.	.	.	.	.	.	.	.
.	.	.	.	.	.	.	.	.	.	.
.	.	.	.	.	.	.	.	.	.	.
8800	11,400	9400	5800	.	8500	.	.	.	.	.
.	.	.	.	.	.	.	.	.	.	.
3000	.	.	.	.	.	.	.	.	.	.
5600	4000	.	.	.	.	15,000	.	.	.	.
.	.	.	.	.	.	.	.	.	.	.
3000	4000	.	.	.	.	.	.	.	.	.
.	.	.	.	.	.	.	.	.	.	.
.	.	.	.	.	.	.	.	.	.	.
.	.	4300	.	.	.	.	.	.	.	.
10,400	3500	.	.	.	.	.	.	.	.	.
3000	.	.	5400	.	.	.	.	.	.	.
.	.	.	.	.	.	.	.	.	.	.
.	3500	.	.	.	.	.	.	.	.	.

Nummer — Numéro	Amtsbezirke und Einwohnergemeinden — Districts et communes municipales	Betrag des versteuerten Einkommens I. und II. Klasse in Franken									
		Im ganzen *En tout*	— 100	101 — 200	201 — 400	401 — 600	601 — 800	801 — 1000	1001 — 1200	1201 — 1600	1 — 2
21	St. Beatenberg	64,500	500	800	2300	7900	4500	.	2300	7300	3
22	Saxeten	300	.	.	300	.	.	.	.	.	
23	Schwanden	2,500	800	200	.	.	1500	.	.	.	
24	Unterseen	179,400	7000	8400	12,700	13,900	9900	8800	3400	10,400	6
25	Wilderswyl	40,500	1400	3000	2900	6700	2900	7900	.	7200	2
	Total	**2,427,500**	**29,200**	**40,400**	**94,100**	**126,300**	**95,500**	**100,000**	**52,300**	**113,800**	**141**
	Konolfingen.										
1	Aeschlen	3,100	400	.	1100	500	.	.	1100	.	
2	Arni	18,400	600	800	1500	3200	2300	1000	1200	2800	.
3	Ausserbirrmoos	2,800	300	.	.	500	.	.	.	.	2
4	Biglen	53,500	2000	2600	3700	3200	2100	1000	1200	4200	3
5	Bleiken	2,000	300	400	300	.	.	1000	.	.	
6	Bowyl	19,000	1500	1600	5400	2600	2900	1000	2400	1600	
7	Brenzikofen	9,000	400	400	1300	600	2300	2000	.	.	2
8	Freimettigen	2,900	100	.	800	.	.	2000	.	.	
9	Gysenstein	24,100	2000	2200	3800	3600	1400	1000	1200	4400	2
10	Häutligen	2,400	300	.	800	500	800	.	.	.	
11	Herbligen	5,600	200	200	2100	500	700	1900	.	.	
12	Höchstetten	117,600	1600	1600	3600	6300	2300	4000	4600	7700	3
13	Innerbirrmoos	6,000	500	800	1100	2200	.	.	.	1400	
14	Kiesen	17,100	600	1000	2200	3700	700	1000	.	2900	
15	Landiswyl	4,900	600	1400	1000	600	.	.	.	1300	
16	Mirchel	4,500	1000	1200	300	1100	.	900	.	.	
17	Münsingen	134,600	5400	8600	12,400	15,100	7700	8800	4600	7400	11
18	Niederhünigen	4,400	400	600	400	1600	1400	.	.	.	
19	Niederwichtrach	12,000	1300	1400	3700	.	1600	1000	.	.	
20	Oberdiessbach	60,200	2100	1800	5600	4800	3000	5700	4800	7800	
21	Oberthal	4,300	500	1600	1100	1100	.	.	.	.	
22	Oberwichtrach	22,200	900	1200	3700	3100	700	1900	1200	.	
23	Oppligen	11,400	500	400	1800	2100	1600	.	1200	1500	
24	Otterbach	500	100	.	400	.	.	.	.	.	
25	Rubigen	28,100	2000	2800	3000	2200	6100	.	1200	2700	3
26	Schlosswyl	36,200	400	1200	3800	1500	4700	2900	1100	.	2
27	Stalden	32,800	700	800	3200	3700	3000	5000	1200	4600	
28	Tägertschi	9,900	200	2000	1900	2100	2200	.	.	1500	
29	Walkringen	39,600	2800	2400	4100	4100	5100	2900	1200	7300	3

ntant en francs du revenu imposable de la Ire et IIme classe

01 — 00	2501 — 3000	3001 — 4000	4001 — 5000	5001 — 6000	6001 — 8000	8001 — 10,000	10,001 — 15,000	15,001 — 20,000	20,001 — 30,000	30,001 — 40,000	Über 40,000 au-dessus de
500	5800	.	19,000	.	8000	.	.	.	.	.	.
	.	.	.	.	.	.	.	.	.	.	.
	.	.	.	.	.	.	.	.	.	.	.
000	12,000	20,000	10,000	.	.	20,000	.	.	30,000	.	.
	3000	3500	.	.	.	.	.	.	.	.	.
400	**128,200**	**192,800**	**168,100**	**82,800**	**103,500**	**57,500**	**133,100**	**108,800**	**30,000**	.	**520,700**
	.	.	.	.	.	.	.	.	.	.	.
000	.	.	.	.	.	.	.	.	.	.	.
	.	.	.	.	.	.	.	.	.	.	.
000	9000	4000	4500	.	.	10,000	.	.	.	.	.
	.	.	.	.	.	.	.	.	.	.	.
	.	.	.	.	.	.	.	.	.	.	.
	.	.	.	.	.	.	.	.	.	.	.
	.	.	.	.	.	.	.	.	.	.	.
000	.	.	.	.	.	.	.	.	.	.	.
	.	.	.	.	.	.	.	.	.	.	.
	.	.	.	.	.	.	.	.	.	.	.
000	8300	6300	.	5900	.	.	.	20,000	.	34,600	.
	.	.	.	.	.	.	.	.	.	.	.
	.	.	5000	.	.	.	.	.	.	.	.
	.	.	.	.	.	.	.	.	.	.	.
	.	.	.	.	.	.	.	.	.	.	.
000	8800	11,400	9400	5800	.	8500	.	.	.	.	.
	.	.	.	.	.	.	.	.	.	.	.
	3000	.	.	.	.	.	.	.	.	.	.
	5800	4000	.	.	.	.	15,000	.	.	.	.
	.	.	.	.	.	.	.	.	.	.	.
500	3000	4000	.	.	.	.	.	.	.	.	.
000	.	.	.	.	.	.	.	.	.	.	.
	.	.	.	.	.	.	.	.	.	.	.
	.	.	4300	.	.	.	.	.	.	.	.
700	10,400	3500	.	.	.	.	.	.	.	.	.
200	3000	.	.	5400	.	.	.	.	.	.	.
	.	.	.	.	.	.	.	.	.	.	.
000	.	3500	.	.	.	.	.	.	.	.	.

Nummer — Numéro	Amtsbezirke und Einwohnergemeinden — Districts et communes municipales	Betrag des versteuerten Einkommens I. und II. Klasse in Franken									
		Im ganzen *En tout*	— 100	101 — 200	201 — 400	401 — 600	601 — 800	801 — 1000	1001 — 1200	1201 — 1600	1 — 2
	Münster.										
1	Belprahon . .	800	300	200	300	.	.	.	.	.	
2	Bévilard . .	63,600	9300	6000	10,000	5600	5300	2800	.	4500	7
3	Champoz . .	2,500	100	200	.	1100	.	.	1100	.	
4	Châtelat . .	3,800	200	.	400	600	800	1800	.	.	
5	Châtillon . .	1,000	.	200	300	500	.	.	.	.	
6	Corban . . .	3,900	100	400	700	600	.	.	.	.	
7	Corcelles . .	3,300	1200	400	400	600	700	.	.	.	
8	Courchapoix .	3,400	.	200	2100	.	.	.	1100	.	
9	Courrendlin .	330,700	57,300	19,600	12,200	8900	9000	10,800	3600	10,300	1
10	Court . . .	68,300	6100	7400	14,200	7100	6300	4000	7200	.	6
11	Crémines . .	17,600	3000	1600	2200	1100	.	3000	.	1500	
12	Elay (Seehof) .	700	200	.	.	500	.	.	.	.	
13	Eschert . .	3,000	900	400	300	600	800	.	.	.	
14	Genevez . .	6,200	2200	600	2100	500	800	.	.	.	
15	Grandval . .	8,100	1000	1200	1800	500	.	.	1200	.	
16	Lajoux . . .	18,700	800	9000	1900	500	3100	.	.	1600	1
17	Loveresse . .	20,400	1900	3800	4200	2200	700	1000	2300	1300	
18	Malleray . .	107,500	6800	9400	13,400	9000	4600	4900	3600	5900	7
19	Mervelier . .	6,700	300	1000	1000	1000	.	.	1200	.	
20	Monible . .	100	100	.	.	.	.	.	.	.	
21	Moutier . .	549,700	32,100	32,800	52,000	40,600	24,800	31,800	19,000	30,800	30
22	Perrefite . .	3,400	1000	800	1100	500	.	.	.	.	
23	Pontenet . .	16,300	1200	2600	2000	1000	1600	900	.	.	2
24	Reconvillier .	220,600	24,100	19,200	28,800	12,900	6000	8500	4700	12,900	
25	Roches . . .	7,700	900	1000	400	600	700	900	1200	.	2
26	Rossemaison .	2,900	200	400	700	1600	.	.	.	.	
27	Saicourt . .	31,000	2500	1000	3400	2200	2100	2800	.	1600	
28	Saules . . .	1,800	500	200	.	.	.	.	1100	.	
29	Schelten . .	900	100	200	.	600	.	.	.	.	
30	Sornetan . .	5,600	600	200	400	1200	700	.	.	.	
31	Sorvilier . .	40,100	5200	5600	6000	6800	2200	2800	.	1500	
32	Souboz . . .	1,800	700	200	.	.	.	900	.	.	
33	Tavannes . .	189,700	13,300	16,200	29,600	29,400	17,700	15,700	2400	13,700	11
34	Vellerat . .	500	200	.	300	.	.	.	.	.	
	Total	**1,742,300**	**174,400**	**142,000**	**192,200**	**138,300**	**87,900**	**92,600**	**49,700**	**85,600**	**70**

tant en francs du revenu imposable de la Ire et IIme classe

1 — 0	2501 — 3000	3001 — 4000	4001 — 5000	5001 — 6000	6001 — 8000	8001 — 10,000	10,001 — 15,000	15,001 — 20,000	20,001 — 30,000	30,001 — 40,000	Über 40,000 au-dessus de
00						10,000					
00											
00	2600				7400	9800					175,000
						10,000					
00	3000										
00											
	3000										
00	8500	7700		6000	7000						
00											
00	17,400	59,000	15,000	16,800	13,500		15,000	39,600	46,300		
			5000								
		11,100	13,400				24,000				55,000
00	3000			5300							
00											
						10,000					
00	2800	7400	4500	5500			15,000				
00	40,300	85,200	37,900	33,600	27,900	39,800	54,000	39,600	46,300		230,000

Nummer — Numéro	Amtsbezirke und Einwohnergemeinden — Districts et communes municipales	Betrag des versteuerten Einkommens I. und II. Klasse in Franken									
		Im ganzen *En tout*	— 100	101 — 200	201 — 400	401 — 600	601 — 800	801 — 1000	1001 — 1200	1201 — 1600	
	Neuenstadt.										
1	Diesse . . .	4,000	200	800	700	500	800	1000	.	.	
2	Lamboing . .	6,400	1300	800	400	500	.	1900	.	1500	
3	Neuveville .	294,200	7800	13,800	24,200	20,100	13,600	22,200	12,900	36,100	1
4	Nods . . .	8,200	300	800	2000	1200	700	1900	.	1300	
5	Prêles . . .	2,400	300	.	700	500	.	900	.	.	
	Total	**315,200**	**9,900**	**16,200**	**28,000**	**22,800**	**15,100**	**27,900**	**12,900**	**38,900**	1
	Nidau.										
1	Aegerten . .	7,200	1400	1200	600	.	800	.	1100	.	
2	Bellmund . .	4,500	600	1400	1100	500	.	900	.	.	
3	Brügg . . .	22,100	4300	2600	5400	2100	2200	3000	.	.	
4	Bühl . . .	2,100	300	400	600	.	800	.	.	.	
5	Epsach . . .	5,000	100	600	1500	.	800	.	.	.	
6	Hagneck . .	123,400	.	.	1500	2600	.	900	.	1500	
7	Hermrigen .	3,600	500	600	.	1100	.	.	.	1400	
8	Jens. . . .	4,900	800	1600	1500	.	.	1000	.	.	
9	Ipsach . . .	900	100	.	300	500	.	.	.	.	
10	Ligerz . . .	29,100	1300	800	1700	3300	1500	3000	1200	3000	
11	Madretsch . .	287,500	5500	18,000	76,100	27,200	20,900	19,700	15,400	8900	1
12	Merzligen . .	800	100	.	.	.	700	.	.	.	
13	Mett . . .	188,000	16,800	15,200	67,500	21,200	6400	6900	3500	9000	
14	Mörigen . .	1,800	200	400	.	500	700	.	.	.	
15	Nidau . . .	212,700	9500	10,000	9800	11,700	7800	14,800	6000	14,600	3
16	Orpund . .	14,100	1000	3200	1100	1500	.	.	.	3100	
17	Port. . . .	3,900	1400	1200	700	600	.	.	.	.	
18	Safneren . .	8,400	1200	1200	1200	1600	2200	1000	.	.	
19	Scheuren . .	5,000	2200	400	1300	.	.	.	1100	.	
20	Schwadernau .	6,300	700	400	400	500	.	3000	.	1300	
21	Studen . . .	6,100	500	1200	1700	500	700	.	.	1500	
22	Sutz-Lattrigen	6,300	500	400	2200	1700	1500	.	.	.	
23	Täuffelen . .	28,200	1500	6200	6700	4900	.	.	.	.	
24	Tüscherz-Alfermée	14,300	3200	1000	1500	1100	1500	900	1100	.	
25	Twann . . .	48,000	3200	3800	7300	4900	7900	1900	.	4600	
26	Walperswyl .	8,100	.	1600	1000	1000	800	.	.	1500	
27	Worben . .	14,300	1300	600	1700	1600	.	1000	2400	.	
	Total	**1,056,800**	**58,200**	**74,000**	**194,400**	**90,600**	**57,200**	**58,000**	**31,800**	**50,400**	7

tant en francs du revenu imposable de la Ire et IIme classe

1 — 0	2501 — 3000	3001 — 4000	4001 — 5000	5001 — 6000	6001 — 8000	8001 — 10,000	10,001 — 15,000	15,001 — 20,000	20,001 — 30,000	30,001 — 40,000	über 40,000 *au-dessus de*
00	31,300	34,400	14,300	11,000	14,400	.	.	.	.	.	.
00	**31,300**	**34,400**	**14,300**	**11,000**	**14,400**	.	.	.	.	.	.
00											
00											
00		3700	5000								100,000
00						9200					
00	12,000	17,600	10,000				27,000				
00		4000	9700				15,000				
00	22,100	3600	9800					17,000	28,000		
00											
					7000						
		4000									
	8600										
00											
00		3200									
00	**42,700**	**36,100**	**34,500**	.	**7000**	**9200**	**42,000**	**17,000**	**28,000**	.	**100,000**

Nummer — Numéro	Amtsbezirke und Einwohnergemeinden — Districts et communes municipales	Betrag des versteuerten Einkommens I. und II. Klasse in Fran								
		Im ganzen En tout	— 100	101 — 200	201 — 400	401 — 600	601 — 800	801 — 1000	1001 — 1200	1201 — 1600
	Oberhasle.									
1	Gadmen . .	5,000	.	200	1400	500	800	.	.	.
2	Guttannen .	8,200	.	.	700	600	.	.	.	1600
3	Hasleberg . .	9,300	400	600	400	1100	700	.	.	1500
4	Innertkirchen	16,400	400	200	1700	500	1600	1900	1200	2900
5	Meiringen . .	237,600	3500	8000	14,700	17,700	18,000	13,300	15,300	24,100
6	Schattenhalb .	39,800	200	400	1000	.	1500	1000	1200	.
	Total	**316,300**	**4500**	**9400**	**19,900**	**20,400**	**22,600**	**16,200**	**17,700**	**30,100**
	Pruntrut.									
1	Alle	9,300	1400	1400	4300	500	800	900	.	.
2	Asuel . . .	2,100	700	200	700	500	.	.	.	.
3	Beurnevésin .	6,900	300	400	1900	.	800	.	1100	.
4	Boncourt . .	107,200	3400	2000	8400	12,900	5400	3000	2300	.
5	Bonfol . . .	34,300	2100	2000	10,500	1500	1600	1000	.	.
6	Bressaucourt .	2,900	700	600	1600	.	.	.	.	.
7	Buix . . .	5,200	500	1000	1800	1100	800	.	.	.
8	Bure . . .	5,400	700	400	2800	600	.	900	.	.
9	Charmoille .	7,800	1200	1000	1600	600	800	.	.	.
10	Chevenez . .	7,000	1100	200	1500	1700	.	.	.	.
11	Cœuve . . .	4,100	1200	600	700	1600	.	.	.	.
12	Cornol . . .	15,000	700	1000	3600	5100	800	.	.	1500
13	Courchavon .	3,000	700	1000	1300	.	.	.	.	.
14	Courgenay .	31,300	5300	3400	12,100	2900	2300	1000	.	1500
15	Courtedoux .	10,100	2400	2000	4200	.	1500	.	.	.
16	Courtemaiche	13,900	2400	2000	1800	2200	.	1000	2300	.
17	Damphreux .	4,000	700	200	1300	.	.	.	.	.
18	Damvant . .	9,900	1100	1000	2900	.	.	1900	1200	.
19	Fahy . . .	11,000	100	200	4600	2900	.	1900	.	1300
20	Fontenais . .	15,200	1000	1200	3100	2100	1600	.	.	.
21	Frégiécourt .	1,400	200	.	.	500	700	.	.	.
22	Grandfontaine	8,400	600	600	3700	600	.	900	.	.
23	Lugnez . . .	2,300	200	.	1600	500	.	.	.	.
24	Miécourt . .	6,500	1100	1000	2200	.	.	1000	1200	.
25	Montenol . .	500	200	.	300	.	.	.	.	.
26	Montignez . .	4,900	300	200	1200	500	.	900	.	.
27	Montmelon .	1,100	500	.	600	.	.	.	.	.

tant en francs du revenu imposable de la Ire et IIme classe

1 0	2501 — 3000	3001 — 4000	4001 — 5000	5001 — 6000	6001 — 8000	8001 — 10,000	10,001 — 15,000	15,001 — 20,000	20,001 — 30,000	30,001 — 40,000	Uber 40,000 *au-dessus de*
)0	.	.	.	.	.	.	.	.	.	.	.
)0	3000	.	.	.	.	.	.	.	.	.	.
)0	.	.	.	.	.	.	.	.	.	.	.
	.	.	.	.	.	.	.	.	.	.	.
)0	11,800	27,500	14,500	6000	29,500	.	.	.	.	.	.
	.	3500	5000	.	.	.	.	.	22,000	.	.
)0	**14,800**	**31,000**	**19,500**	**6000**	**29,500**	.	.	.	**22,000**	.	.
	.	.	.	.	.	.	.	.	.	.	.
	.	.	.	.	.	.	.	.	.	.	.
)0	.	.	.	.	.	.	.	.	.	.	.
)0	.	.	.	.	.	.	.	.	.	.	60,000
	5600	.	.	.	.	10,000	.	.	.	.	.
	.	.	.	.	.	.	.	.	.	.	.
	.	.	.	.	.	.	.	.	.	.	.
	.	.	.	.	.	.	.	.	.	.	.
	2600	.	.	.	.	.	.	.	.	.	.
)0	.	.	.	.	.	.	.	.	.	.	.
	.	.	.	.	.	.	.	.	.	.	.
)0	.	.	.	.	.	.	.	.	.	.	.
	.	.	.	.	.	.	.	.	.	.	.
	2800	.	.	.	.	.	.	.	.	.	.
	.	.	.	.	.	.	.	.	.	.	.
)0	.	.	.	.	.	.	.	.	.	.	.
	.	.	.	.	.	.	.	.	.	.	.
	.	.	.	.	.	.	.	.	.	.	.
	.	.	.	.	.	.	.	.	.	.	.
)0	.	4000	.	.	.	.	.	.	.	.	.
	.	.	.	.	.	.	.	.	.	.	.
	.	.	.	.	.	.	.	.	.	.	.
	.	.	.	.	.	.	.	.	.	.	.
	.	.	.	.	.	.	.	.	.	.	.
	.	.	.	.	.	.	.	.	.	.	.
	.	.	.	.	.	.	.	.	.	.	.
	.	.	.	.	.	.	.	.	.	.	.
E.											

Nummer — Numéro	Amtsbezirke und Einwohnergemeinden — Districts et communes municipales	Betrag des versteuerten Einkommens I. und II. Kla							
		Im ganzen En tout	— 100	101 — 200	201 — 400	401 — 600	601 — 800	801 — 1000	1001 — 1200
28	Ocourt	5,100	500	.	2300	.	2300	.	.
29	Ploujouse	800	400	.	400	.	.	.	.
30	Porrentruy	1,506,400	33,100	90,000	79,500	66,900	47,000	64,300	59,70
31	Réclère	3,000	900	200	1900	.	.	.	.
32	Roche d'Or	.	.	.	.	.	.	.	.
33	Rocourt	800	200	200	400	.	.	.	.
34	St-Ursanne	36,400	2800	7800	3700	3900	1500	1000	.
35	Seleute	500	200	.	300	.	.	.	.
36	Vendlincourt	14,500	500	2000	5000	3800	800	.	240
	Total	**1,898,200**	**69,400**	**123,800**	**173,800**	**112,900**	**68,700**	**79,700**	**70,20**
	Saanen.								
1	Gsteig	8,000	200	200	1000	2700	800	1000	.
2	Lauenen	5,800	200	400	300	600	2200	.	.
3	Saanen	63,100	2400	5800	4100	9800	8700	3900	120
	Total	**76,900**	**2800**	**6400**	**5400**	**13,100**	**11,700**	**4900**	**120**
	Schwarzenburg.								
1	Albligen	9,900	300	400	700	500	2200	.	120
2	Guggisberg	20,700	500	400	3200	5300	6700	.	.
3	Rüschegg	20,000	1100	1400	3600	2700	3900	.	.
4	Wahlern	87,200	2700	3600	9300	10,800	9800	6700	360
	Total	**137,800**	**4600**	**5800**	**16,800**	**19,300**	**22,600**	**6700**	**480**
	Seftigen.								
1	Belp	92,800	2500	4800	7000	4600	2900	3000	230
2	Belpberg	2,900	100	200	600	500	.	.	.
3	Burgistein	5,200	500	1600	2100	1000	.	.	.
4	Englisberg	5,100	.	200	400	500	1500	.	.
5	Gelterfingen	1,700	300	.	700	.	700	.	.
6	Gerzensee	15,200	900	1200	1300	3900	700	1900	110
7	Gurzelen	6,600	400	1400	700	.	1500	.	.
8	Jaberg	600	.	200	400	.	.	.	.
9	Kaufdorf	4,200	600	400	.	.	700	.	.
10	Kehrsatz	21,200	300	400	2400	2700	2900	1800	.
11	Kienersrütti	.	.	.	.	.	.	.	.

en francs du revenu imposable de la Ire et IIme classe

2501 — 3000	3001 — 4000	4001 — 5000	5001 — 6000	6001 — 8000	8001 — 10,000	10,001 — 15,000	15,001 — 20,000	20,001 — 30,000	30,001 — 40,000	Über 40,000 au-dessus de
.	.	.	.	.	.	.	.	.	.	.
.	.	.	.	.	.	.	.	.	.	.
00,300	143,100	109,300	45,300	35,500	30,000	39,000	58,000	21,400	.	131,40
.	.	.	.	.	.	.	.	.	.	.
.	.	.	.	.	.	.	.	.	.	.
.	.	.	.	.	.	.	.	.	.	.
.	8000	.	.	.	.	.	.	.	.	.
.	.	.	.	.	.	.	.	.	.	.
.	.	.	.	.	.	.	.	.	.	.
11,300	**155,100**	**109,300**	**45,300**	**35,500**	**40,000**	**39,000**	**58,000**	**21,400**	.	**191,40**
.	.	.	.	.	.	.	.	.	.	.
.	.	.	.	.	.	.	.	.	.	.
5700	4000	.	.	.	.	.	.	.	.	.
5700	**4000**	.	.	.	.	.	.	.	.	.
.	.	.	.	.	.	.	.	.	.	.
2600	.	.	.	.	.	.	.	.	.	.
5700	.	.	.	.	.	.	.	.	.	.
5800	3600	.	.	.	.	.	.	.	.	.
4,100	**3600**	.	.	.	.	.	.	.	.	.
5200	7800	4500	.	.	10,000	14,400	.	.	.	.
.	.	.	.	.	.	.	.	.	.	.
.	.	.	.	.	.	.	.	.	.	.
.	.	.	.	.	.	.	.	.	.	.
.	.	.	.	.	.	.	.	.	.	.
2700	.	.	.	.	.	.	.	.	.	.
2600	.	.	.	.	.	.	.	.	.	.
.	.	.	.	.	.	.	.	.	.	.
.	.	.	.	.	.	.	.	.	.	.
.	3400	.	.	.	.	.	.	.	.	.
.	.	.	.	.	.	.	.	.	.	.

Nummer — Numéro	Amtsbezirke und Einwohnergemeinden — Districts et communes municipales	Betrag des versteuerten Einkommens I. und II. Klasse in Franken								
		Im ganzen *En tout*	— 100	101 — 200	201 — 400	401 — 600	601 — 800	801 — 1000	1001 — 1200	1201 — 1600
12	Kirchdorf	14,800	1900	200	2500	2400	800	900	.	6100
13	Kirchenthurnen	8,900	300	.	800	1700	800	.	.	.
14	Lohnstorf	1,000	.	.	.	1000	.	.	.	.
15	Mühledorf	1,900	100	200	900	.	700	.	.	.
16	Mühlethurnen	14,600	500	600	1400	4400	.	1900	.	1400
17	Niedermuhlern	4,300	100	800	1300	1100	.	1000	.	.
18	Noflen	1,200	.	400	800	.	.	.	.	.
19	Riggisberg	21,200	900	2000	3900	3000	3800	2000	.	.
20	Rüeggisberg	25,100	1300	1000	8600	3700	2300	.	.	2700
21	Rümligen	2,700	400	200	900	1200	.	.	.	.
22	Rüthi	8,800	200	800	1000	.	2300	.	.	1400
23	Seftigen	4,300	400	600	1000	.	700	.	.	1600
24	Toffen	6,300	1000	400	3000	500	1400	.	.	.
25	Uttigen	6,300	.	800	1000	500	.	2000	.	.
26	Wattenwyl	25,600	3200	2600	5600	2100	2900	.	.	1300
27	Zimmerwald	9,800	700	800	1700	1100	.	.	.	.
	Total	**312,300**	**16,600**	**21,800**	**50,000**	**35,900**	**26,600**	**14,500**	**3400**	**28,000**
	Signau.									
1	Eggiwyl	27,200	2100	3200	3200	4900	800	3000	.	1500
2	Langnau	635,800	9600	18,400	32,700	31,800	19,000	24,700	16,800	22,700
3	Lauperswyl	38,000	3700	3200	4900	4500	6000	5800	2400	.
4	Röthenbach	10,200	1600	1800	1800	600	800	1800	.	.
5	Rüderswyl	49,100	2700	3400	5400	1600	4600	3900	3400	2700
6	Schangnau	11,400	1000	2400	2300	3100	800	.	.	.
7	Signau	62,100	2500	7800	9000	6000	7500	4000	2400	6100
8	Trub	18,300	1500	3000	2900	3900	800	3000	1100	.
9	Trubschachen	11,700	1200	800	3400	1000	1600	.	.	1500
	Total	**863,800**	**25,900**	**44,000**	**65,600**	**57,400**	**41,900**	**46,200**	**26,100**	**34,500**
	Nd.-Simmenthal.									
1	Därstetten	34,300	400	1200	2000	500	1500	1000	1200	4100
2	Diemtigen	35,900	900	1800	4000	8000	3900	3700	.	4600
3	Erlenbach	47,200	1400	4600	6300	4500	3000	4000	1200	7400
4	Niederstocken	1,500	200	200	.	1100	.	.	.	.
5	Oberstocken	1,200	400	200	.	600	.	.	.	.
6	Oberwyl	15,200	300	1400	1700	1000	.	.	.	4200

en francs du revenu imposable de Ire et IIme classe

2501 — 3000	3001 — 4000	4001 — 5000	5001 — 6000	6001 — 8000	8001 — 10,000	10,001 — 15,000	15,001 — 20,000	20,001 — 30,000	30,001 — 40,000	Über 40,000 au-dessus de
.	.	.	.	.	.	.	.	.	.	.
5300	.	.	.	.	.	.	.	.	.	.
.	.	.	.	.	.	.	.	.	.	.
.	.	.	.	.	.	.	.	.	.	.
.	.	.	.	.	.	.	.	.	.	.
.	.	.	.	.	.	.	.	.	.	.
.	.	.	.	.	.	.	.	.	.	.
5600	.	.	.	.	.	.	.	.	.	.
.	.	.	.	.	.	.	.	.	.	.
.	.	.	.	.	.	.	.	.	.	.
.	3100	.	.	.	.	.	.	.	.	.
.	.	.	.	.	.	.	.	.	.	.
.	.	.	.	.	.	.	.	.	.	.
.	.	.	.	.	.	.	.	.	.	.
.	.	.	.	.	.	.	.	.	.	.
.	.	.	.	.	.	.	.	.	.	.
21,400	**14,300**	**4500**	.	.	**10,000**	**14,400**	.	.	.	.
3000	.	.	.	.	.	.	.	.	.	.
43,300	39,200	19,800	22,500	7000	29,000	67,000	17,000	50,400	38,000	50,000
3000	.	.	.	.	.	.	.	.	.	.
.	.	.	.	.	.	.	.	.	.	.
.	3500	.	.	.	9000	.	.	.	.	.
.	.	.	.	.	.	.	.	.	.	.
2600	4000	.	.	.	.	.	.	.	.	.
.	.	.	.	.	.	.	.	.	.	.
.	.	.	.	.	.	.	.	.	.	.
51,900	**46,700**	**19,800**	**22,500**	**7000**	**38,000**	**67,000**	**17,000**	**50,400**	**38,000**	**50,000**
2600	4000	.	.	.	.	12,000	.	.	.	.
3000	.	.	.	.	.	.	.	.	.	.
3000	3800	.	.	.	.	.	.	.	.	.
.	.	.	.	.	.	.	.	.	.	.
.	.	.	.	.	.	.	.	.	.	.
.	.	.	.	.	.	.	.	.	.	.

	Betrag des versteuerten Einkommens I. und II. Klasse in Fran						
	101 — 200	201 — 400	401 — 600	601 — 800	801 — 1000	1001 — 1200	1201 — 1600
	600	1100	2300	800	3000	1100	.
	3400	9500	8000	6800	6900	3500	7500
	2400	4300	7200	5300	5800	1200	9300
	15,800	**28,900**	**33,200**	**21,300**	**24,400**	**8200**	**37,100**
	1400	5100	6100	1500	.	1200	.
	1800	2400	5200	6100	900	1100	1300
	1600	2400	1100	5500	.	.	1400
	2800	6400	4800	6200	3800	3900	15,000
	7400	**16,300**	**17,200**	**19,300**	**4700**	**5900**	**17,700**
	200	1700	.	.	900	.	.
	1200	2200	600	800	.	1100	.
	400	300	3900	2100	.	.	.
	.	.	.	700	.	1200	.
	200	1500	500	800	.	.	.
	400	400	.	700	.	.	.
	5200	3700	1700	1600	.	1200	1600
	800	700	1100	1500	.	.	.
	3800	5600	2100	1500	.	.	.
	2200	700	2100	700	900	.	4500
	200	1000	.	.	.	1200	.
	.	300	500	1500	.	.	.
	.	.	1000	.	.	.	.
	200	300	600	.	.	.	.
	4200	6900	4500	3100	900	2400	4800
	200	1000	600	.	.	.	.
	.	300	.	700	.	.	.
	200	400	.	.	.	.	.
	2400	4300	6000	6000	2000	.	4600
	8000	10,500	18,700	6200	12,400	10,700	51,800
	2800	5600	3300	2400	2000	.	3100
		700	.	800	.	.	.
	600	2500	1100	1500	900	.	4800
	26,600	73,900	74,700	66,300	75,300	55,600	163,500

en francs du revenu imposable de la Ire et IIme classe

2500 — 3000	3001 — 4000	4001 — 5000	5001 — 6000	6001 — 8000	8001 — 10,000	10,001 — 15,000	15,001 — 20,000	20,001 — 30,000	30,001 — 40,000	Über 40,000 au-dessus de
2600	.	.	.	.	.	.	.	.	.	.
5800	11,000	5000	6000	8000	10,000	.	20,000	.	.	.
11,400	3400	.	.	.	.	13,500	16,000	.	.	.
28,400	**22,200**	**5000**	**6000**	**8000**	**10,000**	**25,500**	**36,000**	.	.	.
.	.	.	.	.	.	.	.	.	.	.
.	.	.	6000	.	.	15,000	.	.	.	.
3000	.	.	.	.	.	.	.	.	.	.
8700	3400	4400	.	.	.	.	.	.	.	.
11,700	**3400**	**4400**	**6000**	.	.	**15,000**	.	.	.	.
5800	.	.	.	.	.	.	.	.	.	.
.	.	.	.	.	.	.	.	.	.	.
.	.	.	.	.	.	.	.	.	.	.
.	.	.	.	.	.	.	.	.	.	.
.	.	.	.	.	.	.	.	.	.	.
.	.	.	.	.	.	.	.	.	.	.
.	10,900	.	.	.	.	.	.	.	.	.
.	.	.	.	.	.	.	.	.	.	.
.	.	.	.	.	.	15,000	.	.	.	.
.	.	.	.	.	.	.	.	.	.	.
.	.	.	.	.	.	.	.	.	.	.
.	.	.	.	.	.	.	.	.	.	.
.	.	.	.	.	.	.	.	.	.	.
.	.	.	.	.	.	.	.	.	.	.
2900	.	.	6000	.	10,000	.	.	.	.	.
.	.	.	.	.	.	.	.	.	.	.
.	.	.	.	.	.	.	.	.	.	.
.	.	.	.	.	.	.	.	.	.	.
.	.	4100	.	6400	.	.	.	.	.	.
25,500	17,600	5000	5700	.	.	12,000	.	22,700	.	49,300
.	.	.	.	.	.	.	.	.	.	.
.	.	.	.	.	.	.	.	.	.	.
.	.	.	.	.	.	.	.	.	.	.
124,500	172,500	107,700	126,200	51,600	38,000	54,000	34,200	46,300	72,200	99,000

Nummer — Numéro	Amtsbezirke und Einwohnergemeinden — Districts et communes municipales	Betrag des versteuerten Einkommens I. und II. Klasse in Franken									
		Im ganzen En tout	— 100	101 — 200	201 — 400	401 — 600	601 — 800	801 — 1000	1001 — 1200	1201 — 1600	
25	Uebeschi	3,500	300	400	600	2200	.	.	.	.	
26	Uetendorf	23,300	1900	3000	3900	2800	4400	1000	.	2900	
27	Unterlangenegg	6,900	700	200	2400	1600	.	.	.	.	
28	Wachseldorn	1,000	.	600	400	.	.	.	.	.	
29	Zwieselberg	1,000	300	400	300	.	.	.	.	.	
	Total	**2,395,500**	**56,700**	**62,200**	**132,100**	**129,600**	**103,300**	**96,300**	**73,400**	**241,600**	**17**
	Trachselwald.										
1	Affoltern	14,000	600	1400	1800	3500	800	1900	.	.	
2	Dürrenroth	24,700	500	1800	4800	6400	1400	4000	.	1500	
3	Eriswyl	53,700	100	1000	6000	8200	1500	7700	2400	4700	
4	Huttwyl	205,700	4400	7200	21,800	16,700	20,600	13,800	7100	11,600	1
5	Lützelflüh	73,100	3400	4000	9000	8200	6200	5000	3600	14,300	
6	Rüegsau	60,900	2400	4600	6100	5300	6800	2800	4800	5900	
7	Sumiswald	204,100	5100	8000	17,000	17,700	12,800	6800	4800	18,000	1
8	Trachselwald	35,100	600	1400	3500	3100	5300	.	1200	.	
9	Walterswyl	7,500	1000	1000	900	1000	.	1000	.	.	
10	Wyssachengraben	13,100	500	1600	3400	.	3700	.	.	.	
	Total	**691,900**	**18,600**	**32,000**	**74,300**	**70,100**	**59,100**	**43,000**	**23,900**	**56,000**	**4**
	Wangen.										
1	Attiswyl	10,300	700	400	3300	1700	1500	.	1200	1500	
2	Berken	600	.	.	600	.	.	.	.	.	
3	Bettenhausen	9,100	300	400	1000	1600	800	1000	.	1500	
4	Bollodingen	5,500	200	600	300	.	800	900	1100	1600	
5	Farneren	1,200	.	400	.	.	800	.	.	.	
6	Graben	2,700	100	400	600	.	1600	.	.	.	
7	Heimenhausen	4,900	700	400	1800	600	1400	.	.	.	
8	Herrniswyl	300	300	.	.	.	.	.	.	.	
9	Herzogenbuchsee	324,700	4400	7800	21,000	20,100	15,000	15,900	15,200	13,300	2
10	Inkwyl	8,500	1200	800	1700	1600	700	900	.	1600	
11	Niederbipp	79,300	6700	7800	10,600	5700	4700	5700	3500	6300	
12	Niederönz	6,000	200	800	300	.	800	.	2400	1500	
13	Oberbipp	12,500	300	200	2100	3600	.	1000	1100	.	
14	Oberönz	4,500	700	600	1000	1500	700	.	.	.	
15	Ochlenberg	10,600	400	600	1100	2400	1500	900	1200	.	

ant en francs du revenu imposable de la Ire et IIme classe

	2501 — 3000	3001 — 4000	4001 — 5000	5001 — 6000	6001 — 8000	8001 — 10,000	10,001 — 15,000	15,001 — 20,000	20,001 — 30,000	30,001 — 40,000	über 40,000 au-dessus de
	.	.	.	.	.	.	.	.	.	.	.
	.	3400	.	.	.	.	.	.	.	.	.
	.	.	.	.	.	.	.	.	.	.	.
	.	.	.	.	.	.	.	.	.	.	.
	.	.	.	.	.	.	.	.	.	.	.
00	**158,700**	**204,400**	**116,800**	**137,900**	**58,000**	**48,000**	**81,000**	**34,200**	**69,000**	**72,200**	**148,300**
	.	.	.	.	.	.	.	.	.	.	.
00	.	.	.	.	.	.	.	.	.	.	.
00	2700	.	.	.	.	.	13,000	.	.	.	.
00	14,600	22,300	9500	11,200	.	.	14,600	.	.	.	.
00	5,700	3500	.	.	.	.	.	.	.	.	.
00	.	4000	.	6000	.	10,000	.	.	.	.	.
00	14,200	7200	10,000	.	8000	18,000	12,600	.	25,000	.	.
00	10,400	3400	.	.	.	.	.	.	.	.	.
	2,600	.	.	.	.	.	.	.	.	.	.
	.	3900	.	.	.	.	.	.	.	.	.
00	**50,200**	**44,300**	**19,500**	**17,200**	**8000**	**28,000**	**40,200**	.	**25,000**	.	.
	.	.	.	.	.	.	.	.	.	.	.
	.	.	.	.	.	.	.	.	.	.	.
00	.	.	.	.	.	.	.	.	.	.	.
	.	.	.	.	.	.	.	.	.	.	.
	.	.	.	.	.	.	.	.	.	.	.
	.	.	.	.	.	.	.	.	.	.	.
	.	.	.	.	.	.	.	.	.	.	.
	.	.	.	.	.	.	.	.	.	.	.
00	8500	28,600	13,700	.	29,500	10,000	27,000	.	.	40,000	.
	.	.	.	.	.	.	.	.	.	.	.
00	.	15,000	5000	.	.	.	.	.	.	.	.
	.	.	.	.	.	.	.	.	.	.	.
00	.	.	.	.	.	.	.	.	.	.	.
	.	.	.	.	.	.	.	.	.	.	.
00	.	.	.	.	.	.	.	.	.	.	.



17	Rumisberg	[illegible]	[illegible]	[illegible]	[illegible]
18	Seeberg	[illegible]	[illegible]	[illegible]	[illegible]
19	Thorigen	[illegible]	[illegible]	[illegible]	[illegible]
20	Walliswyl-Bipp	[illegible]	[illegible]	[illegible]	[illegible]
21	Walliswyl-Wangen	[illegible]	[illegible]	[illegible]	[illegible]
22	Wangen	194,800	[illegible]	[illegible]	[illegible]
23	Wangenried	4,300	[illegible]	[illegible]	[illegible]
24	Wanzwyl	6,900	[illegible]	[illegible]	[illegible]
25	Wiedlisbach	39,900	[illegible]	[illegible]	[illegible]
26	Wolfisberg	1,000	[illegible]	[illegible]	[illegible]
	Total	**789,300**	**26.600**	**32.400**	**6**

t en francs du revenu imposable de la Ire et IIme classe

2501 — 3000	3001 — 4000	4001 — 5000	5001 — 6000	6001 — 8000	8001 — 10,000	10,001 — 15,000	15,001 — 20,000	20,001 — 30,000	30,001 — 40,000	Über 40,000 *au-dessus de*
.	.	.	.	.	.	.	.	.	.	.
.	.	.	.	.	.	.	.	.	.	.
3000	3500	5000	.	.	.	.	.	.	.	.
.	.	.	.	.	.	.	.	.	.	.
.	.	.	.	.	.	.	.	.	.	.
.	.	.	.	.	.	.	.	.	.	.
14,200	4000	.	12,000	.	20,000	.	.	56,000	.	.
.	.	.	.	.	.	.	.	.	.	.
.	.	5000	.	.	.	.	.	.	.	.
3000	.	4800	.	.	.	.	.	.	.	.
.	.	.	.	.	.	.	.	.	.	.
28,700	**51,100**	**33,500**	**12,000**	**29,500**	**30,000**	**27,000**	.	**56,000**	**40,000**	.

ezirken und I

Einkommenssteuerpflichtige.

e des contribuables soumis à (Gesamt-Reinvermögens)			
01 bis 00	125,001 — 150,000	150,001 — 175,000	175,001 — 200,000
5	1	.	1
1	8	8	6
5	1	.	1
3	.	1	1
2	4	.	1
5	6	5	4
2	17	8	12
3	**37**	**22**	**26**
9	19	3	5
6	14	6	5
5	**33**	**9**	**10**
2	13	3	3
5	9	7	2
1	5	.	.
0	4	3	2
6	120	85	76
4	11	8	7
5	27	16	13
3	**189**	**122**	**103**
5	18	8	7
8	11	3	5
3	**29**	**11**	**12**
3	6	4	2
1	20	15	13
9	8	4	3
5	9	6	6
7	.	4	.
5	**43**	**33**	**24**
7	.	4	4
3	13	5	5
7	9	4	2
7	.	3	2
0	11	7	8
2	12	4	3
5	2	5	.
1	**47**	**32**	**24**
60	**378**	**229**	**199**

Amtsbezirke und Landesteile	Total	100	200
Oberhasle . . .	318	45	47
Interlaken . . .	1,656	292	202
Frutigen . . .	349	58	69
Saanen	137	28	32
Obersimmenthal .	237	52	37
Niedersimmenthal	430	71	79
Thun	2,325	567	311
Oberland	**5,452**	**1,113**	**777**
Signau	1,033	259	220
Trachselwald . .	960	186	160
Emmenthal	**1,993**	**445**	**380**
Konolfingen . .	1,422	401	244
Seftigen . . .	601	166	109
Schwarzenburg .	228	46	29
Laupen	523	157	94
Bern	14,182	2,392	2,840
Fraubrunnen . .	744	225	104
Burgdorf . . .	2,079	363	307
Mittelland	**19,779**	**3,750**	**3,727**
Aarwangen . .	1,422	327	211
Wangen . . .	1,007	266	162
Oberaargau	**2,429**	**593**	**373**
Büren	890	278	164
Biel	4,837	184	465
Nidau	2,004	582	370
Aarberg . . .	999	210	173
Erlach	341	62	69
Seeland	**9,071**	**1,316**	**1,241**
Neuenstadt . .	435	99	81
Courtelary . . .	5,837	1,414	1,432
Münster . . .	3,732	1,744	710
Freibergen . .	1,159	466	286
Pruntrut . . .	2,582	694	619
Delsberg . . .	1,839	579	391
Laufen	1,114	426	231
Jura	**16,698**	**5,422**	**3,750**
Kanton	**55,422**	**12,639**	**10,248**

andesteilen. Contribuables soumis à l'impôt sur le revenu.

Z *impôt sur le revenu, par francs de capital imposable*

)1)0	4501 — 5000	5001 — 6000	6001 — 7000	7001 — 8000	8001 — 9000	9001 — 10,000	10,001 — 15,000	15,001 — 20,000	20,001 — 30,000	30,001 — 40,000	Über 40,000 au-dessus de
1	3	1	2	2	.	.	.	.	1	.	.
12	23	14	8	6	2	4	10	6	1	.	5
1	.	1	3	.	.	.	1	1	.	.	.
	.	.	.	.	.	.	.	.	.	.	.
1	.	1	.	.	.	.	1	.	.	.	.
	1	1	.	1	.	1	2	2	.	.	.
12	13	24	5	3	2	3	6	2	3	2	3
27	**40**	**42**	**18**	**12**	**4**	**8**	**20**	**11**	**5**	**2**	**8**
	4	4	1	.	2	2	5	1	2	1	1
1	3	3	.	1	2	1	3	.	1	.	.
1	**7**	**7**	**1**	**1**	**4**	**3**	**8**	**1**	**3**	**1**	**1**
5	2	3	1	.	1	2	1	2	.	1	.
1	.	.	.	.	.	1	1	.	.	.	.
	.	.	.	.	.	.	.	.	.	.	.
	.	1	.	.	.	.	1	1	1	1	.
162	177	201	118	64	35	54	95	40	41	16	28
3	4	1	1	1	.	1	1	.	.	.	.
12	20	18	8	5	6	4	12	11	5	4	2
183	**203**	**224**	**128**	**70**	**42**	**62**	**111**	**54**	**47**	**22**	**30**
3	9	6	7	5	2	4	4	4	4	1	5
2	5	2	2	2	.	3	2	.	2	1	.
5	**14**	**8**	**9**	**7**	**2**	**7**	**6**	**4**	**6**	**2**	**5**
4	3	.	.	1	.	2	3	.	.	.	.
21	45	33	20	15	4	14	22	7	10	2	6
	7	.	1	.	.	1	3	1	1	.	1
3	4	.	1	2	1	2	2	.	.	.	1
1	2	2	1	.	.	.	.	.		.	.
129	**61**	**35**	**23**	**18**	**5**	**19**	**30**	**8**	**11**	**2**	**8**
1	2	2	1	1	.	.	.	.	.	.	.
1,5	11	5	5	4	.	4	3	2	4	2	3
4	4	6	3	1	.	4	4	2	2	.	2
3	1	.	.	.	.	1	.	.	1	.	.
10	13	8	4	1	.	4	3	3	1	.	3
6	11	4	1	2	.	5	3	1	.	1	3
1	3	2	1	1	.	1	.	.	1	1	0
230	**45**	**27**	**15**	**10**	**.**	**19**	**13**	**8**	**9**	**4**	**16**
6,75	370	348	194	118	57	118	188	86	81	35	67

III *à l'impôt sur la fortune.*

ögens (					
001 — 000	75,001 — 00,000	500,001 — 750,000	750,001 — 1,000,000	über 1,000,000 *au-dessus de*	
O 21,389	.	.	916,653	.	
B 32,654	,622,687	4,814,794	.	6,662,760	
F 05,037	489,520	.	.	1,108,680	
S 41,930	.	.	.	.	
G 01,010	.	.	971,710	.	
N 44,776	.	1,834,396	.	4,966,190	
T 34,463	,991,175	5,804,310	.	22,240,162	
81,259	**1,103,382**	**12,453,500**	**1,888,363**	**34,977,792**	
S 61,074	.	516,380	813,250	9,246,180	
T 11,685	891,013	3,856,285	890,846	2,384,972	
72,759	**891,013**	**4,372,665**	**1,704,096**	**11,631,152**	
D 44,335	382,050	619,609	1,822,857	22,918,996	
S 07,479	851,488	1,869,080	.	2,127,468	
S 62,772	.	579,890	.	3,769,306	
T 64,430	830,170	1,328,150	.	6,307,710	
V 86,076	14,140,423	33,589,699	20,163,800	173,133,280	
W 40,752	1,250,578	515,920	804,021	4,038,225	
Z 01,078	3,096,063	4,383,786	5,133,202	3,997,502	
206,922	**30,550,772**	**42,886,134**	**27,923,880**	**216,292,487**	
B 14,687	3,043,115	2,890,049	3,724,611	14,284,095	
G 35,596	772,600	1,251,860	818,497	7,838,239	
950,283	**3,815,715**	**4,141,909**	**4,543,108**	**22,122,334**	
G 46,186	1,293,729	1,614,248	1,904,924	4,068,225	
G 53,565	3,017,720	1,895,400	882,920	15,698,072	
H 62,366	.	530,620	.	7,664,660	
K 74,430	1,181,423	.	.	6,227,239	
L 08,341	403,260	572,620	1,606,330	.	
044,888	**5,896,132**	**4,612,888**	**4,394,174**	**33,658,196**	
M 71,640	1,323,534	1,121,300	1,833,270	.	
P 59,318	2,119,900	1,616,313	3,277,061	9,730,345	
R 35,141	1,361,754	1,776,105	.	5,923,587	
S 63,126	863,980	624,780	.	1,917,191	
S 92,480	3,304,538	4,843,813	760,594	4,349,384	
T 00,256	2,245,340	695,260	830,231	5,114,552	
U 29,985	2,342,110	2,327,247	.	1,288,661	
251,946	**13,561,156**	**13,004,818**	**6,701,156**	**28,323,720**	
808,057	**762,818,170**	**81,471,914**	**47,154,777**	**347,005,681**	

Capital soumis à l'impôt sur le revenu.

cs

6001 — 7000	7001 — 8000	8001 — 9000	9001 — 10,000	10,001 — 15,000	15,001 — 20,000	20,001 — 30,000	30,001 — 40,000	Über 40,000 au-dessus de
13,800	15,700	.	.	.	.	22,000	.	.
55,500	48,000	17,500	40,000	133,100	108,800	30,000	.	520,700
20,600	.	.	.	12,000	20,000	.	.	.
.	.	.	.	.	.	.	.	.
.	.	.	.	15,000	.	.	.	.
.	8,000	.	10,000	25,500	36,000	.	.	.
34,000	24,000	18,000	30,000	81,000	34,200	69,000	72,200	148,300
123,900	**95,700**	**35,500**	**80,000**	**266,600**	**199,000**	**121,000**	**72,200**	**669,000**
7,000	.	18,000	20,000	67,000	17,000	50,400	38,000	50,000
.	8,000	18,000	10,000	40,200	.	25,000	.	.
7,000	**8,000**	**36,000**	**30,000**	**107,200**	**17,000**	**75,400**	**38,000**	**50,000**
7,000	.	8,500	20,000	15,000	40,000	.	34,600	.
.	.	.	10,000	14,400	.	.	.	.
.	.	.	.	.	.	.	.	.
.	.	.	.	13,200	18,400	24,000	40,000	.
790,700	498,100	304,000	533,600	1,209,600	732,500	1,075,200	573,900	2,466,700
7,000	7,900	.	10,000	12,000	.	.	.	.
53,200	39,000	54,000	40,000	166,000	206,900	132,800	143,500	141,800
857,900	**545,000**	**366,500**	**613,600**	**1,430,200**	**997,800**	**1,232,000**	**792,000**	**2,608,500**
48,100	39,500	18,000	40,000	52,000	72,000	103,500	40,000	335,000
13,500	16,000	.	30,000	27,000	.	56,000	40,000	.
61,600	**55,500**	**18,000**	**70,000**	**79,000**	**72,000**	**159,500**	**80,000**	**335,000**
.	7,600	.	20,000	39,200	.	.	.	.
139,500	119,500	35,500	140,000	297,400	135,600	254,000	64,300	345,000
7,000	.	.	9,200	42,000	17,000	28,000	.	100,000
6,600	16,000	9,000	20,000	28,100	.	.	.	42,100
7,000	.	.	.	.	.	.	.	.
160,100	**143,100**	**44,500**	**189,200**	**406,700**	**152,600**	**282,000**	**64,300**	**487,100**
7,000	7,400	.	.	.	.	.	.	.
34,500	31,300	.	40,000	43,600	40,000	103,700	72,600	150,200
20,500	7,400	.	39,800	54,000	39,600	46,300	.	230,000
.	.	.	9,400	.	.	21,800	.	.
27,500	8,000	.	40,000	39,000	58,000	21,400	.	191,400
7,000	15,200	.	50,000	38,900	20,000	.	40,000	140,000
7,000	7,200	.	10,000	.	.	25,000	40,000	587,900
103,500	**76,500**	.	**189,200**	**175,500**	**157,600**	**218,200**	**152,600**	**1,300,100**
1,314,000	**923,800**	[illegible]00	**1,172,000**	**2,465,200**	**1,596,000**	**2,088,100**	**1,199,100**	**5,449,700**

Vorrätige statistische Veröffentlichungen.

Beiträge zur Statistik des Kantons Bern, Heft III, 1864.
Statistisches Jahrbuch für den Kanton Bern, Jahrgänge I—XI, 1865—1877.
Hauptergebnisse der Volkszählung vom 1. Dezember 1880.
Zur Statistik der Schulhygiene im Kanton Bern 1879.
Ergebnisse der Gemeinderechnungen im Kanton Bern auf Ende 1880.
Mitteilungen des bernischen statistischen Bureaus (Jahrgang 1883):
Lieferung I: Der Weinbau im Kanton Bern pro 1881/82 (mit einer graphischen Witterungstabelle).
Lieferung II: 1. Stand und Bewegung der Burger und Einsassen in den Gemeinden von 1850—1880.
2. Bevölkerungsbewegung von 1876—1881.
3. Die aussergewöhnlichen Todesfälle von 1878—1882.
Lieferung III: Die Gemeindesteuern im Kanton Bern pro 1882.
Lieferung IV: 1. Die überseeische Auswanderung aus dem Kanton Bern in den Jahren 1878—1882.
2. Statistik der Geltstage im Kanton Bern v. 1878—1882 (mit 2 graphischen Tabellen).
Mitteilungen des bernischen statistischen Bureaus (Jahrgang 1885):
Lieferung I: 1. Die Weinernte der Jahre 1883 und 1884 im Kanton Bern.
2. Statistik der Milchwirtschaft im Käsereibetrieb des Kantons Bern.
3. Statistik der Sparkassen im Kanton Bern.
Lieferung II. Vergleichende Statistik der Volkszählungsergebnisse betreffend den Kanton Bern.
Lieferung III: 1. Der Holzkonsum im Kanton Bern.
2. Die Hagelschläge seit 1878, speciell von 1882—1885, mit zwei Übersichtskarten.
Mitteilungen des bernischen statistischen Bureaus (Jahrgang 1886):
Lieferung I: Landwirtschaftliche Statistik für das Jahr 1885.
» II: Ergebnisse der Viehzählung im Kanton Bern vom 21. April 1886.
Mitteilungen des bernischen statistischen Bureaus (Jahrgang 1887):
Lieferung I: Landwirtschaftliche Statistik pro 1886.
» II: Untersuchungen betreffend die Bevölkerungsbewegung und die wirtschaftlichen Verhältnisse im Jahrzehnt 1876—1886.
Mitteilungen des bernischen statistischen Bureaus (Jahrgang 1888/89):
Lieferung I: Ergebnisse der Obstbaumzählung vom Mai 1888 im Kanton Bern.
(Ed. franç.) Résultats du recensement des arbres fruitiers du mai 1888 (avec une carte), publiés par le Bureau cantonal de statistique.
Lieferung II: Ortschafts-Statistik (auch in französischem Text).
1. Zahl der Wohnhäuser, der Haushaltungen, der wohnhaften und anwesenden Personen in den Ortschaften des Kantons Bern nach der Volkszählung vom 1. Dez. 1888.
2. Die Bevölkerung nach Einwohner- und Kirchgemeinden, festgestellt auf Grund der eidg. Volkszählung vom 1. Dezember 1888.
Lieferung III: Landwirtschaftliche Statistik für die Jahre 1887 und 1888.
Mitteilungen des bernischen statistischen Bureaus (Jahrgang 1890):
Lieferung I: Gewerbestatistik für die Städte Bern, Biel und Burgdorf.
» II: Grundbesitzstatistik des Kantons Bern nach der Aufnahme vom Jahre 1888.
(Ed. franç.) Statistique de la propriété foncière du canton de Berne d'après le recensement de 1888, publiée par le Bureau cantonal de statistique.
Mitteilungen des bernischen statistischen Bureaus (Jahrgang 1891):
Lieferung I: Die gewerblichen Betriebe und Unternehmungen des Kantons Bern nach der Aufnahme vom November 1889 (auch in französischem Text).
» II: Landwirtschaftliche Statistik für die Jahre 1889 und 1890.
(Ed. franç.) Statistique agricole du Jura bernois de 1885—1890.
Mitteilungen des bernischen statistischen Bureaus (Jahrgang 1892):
Lieferung I: Statistik der öffentlichen Krankenpflege im Kanton Bern mit Berücksichtigung auf die Krankenversicherung.
» II: Ergebnisse der Bevölkerungs-Statistik des Kantons Bern für den Zeitraum v. 1886—1890.
Mitteilungen des bernischen statistischen Bureaus (Jahrgang 1893):
Lieferung I: Bericht über die Verschuldung des Grundbesitzes und deren Ursachen.
» II: Landwirtschaftliche Statistik für die Jahre 1891 und 1892 nebst Beilage über Stand und Entwicklung des landwirtschaftlichen Genossenschaftswesens.
Mitteilungen des bernischen statistischen Bureaus (Jahrgang 1894):
Lieferung I: Die gewerblichen Verhältnisse im Kanton Bern nach der Berufs- und Gewerbestatistik.
» II: Über die Leistungen der organisierten freiwilligen Krankenpflege im Kanton Bern und verwandter Bestrebungen.
» III: Statistik der Gemeindesteuern im Kanton Bern pro 1893.
(Ed. franç.) Statistique des impôts communaux dans le canton de Berne en 1893.
Mitteilungen des bernischen statistischen Bureaus (Jahrgang 1895):
Lieferung I: Landwirtschaftliche Statistik für die Jahre 1893 und 1894.
» II: Statistik der Milchwirtschaft des Kantons Bern (nebst Verzeichnis der Käsereien).
Mitteilungen des bernischen statistischen Bureaus (Jahrgang 1896):
Lieferung I: Rechnungsergebnisse der laufenden Verwaltung im Ortsgut der Einwohnergemeinden des Kantons Bern.
» II: Landwirtschaftliche Statistik für das Jahr 1895.
» III: Ergebnisse der Viehzählung im Kanton Bern vom 20. April 1896.
Mitteilungen des bernischen statistischen Bureaus (Jahrgang 1897):
Lieferung I: Landwirtschaftl. Statistik für das Jahr 1896, mit einer graphischen Beilage in Farbendruck.
» II: Ergebnisse der Volksabstimmungen im Kanton Bern seit Einführung des Referendums.
Mitteilungen des bernischen statistischen Bureaus (Jahrgang 1898):
Lieferung I: Geschichte und Thätigkeit des statistischen Bureaus des Kantons Bern von 1848—1898. Im Auftrage der Direktion des Innern verfasst von C. Mühlemann, Vorsteher des kantonalen statistischen Bureaus.
» » II: Landwirtschaftliche Statistik für das Jahr 1897.
(Ed. franç.) Statistique agricole du Jura bernois de 1891 à 1897.
Mitteilungen des bernischen statistischen Bureaus (Jahrgang 1899):
Lieferung I: Statistik der Gemeindesteuern im Kanton Bern.
» II: Landwirtschaftliche Statistik für das Jahr 1898.
Mitteilungen des bernischen statistischen Bureaus (Jahrgang 1900):
Lieferung I: Allgemeine Statistik des Kantons Bern (als Grundlage zu einem periodischen statistischen Handbuch für den Kanton Bern).
» II: Landwirtschaftliche Statistik für das Jahr 1899.

NB. Jede Lieferung ist einzeln käuflich zum Preise von höchstens Fr. 1. 50.

Kommissionsverlag von Schmid & Francke, in Bern.

Mitteilungen
des
Bernischen statistischen Bureaus.

Jahrgang 1901. — Lieferung II.

Ergebnisse
der
Eidgenössischen Volkszählung im Kanton Bern
vom
1. Dezember 1900.

Recensement fédéral de la population du canton de Berne
au 1er décembre 1900.

Bern
Buchdruckerei Büchler & Co.
1901

A. FRANCKE, Verlags-Cto.
vormals Schmid & Francke
BERN.

Inhaltsverzeichnis.

A. Text.

Seite

I. Einleitung . . . . . 161—162
II. Geschichtlicher Rückblick auf die bisherigen Volkszählungen im Kanton Bern . . . . . 162—165
III. Die Anordnung und Durchführung der eidg. Volkszählung vom 1. Dezember 1900 im Kanton Bern . . . . . 165—170
IV. Statistische Ergebnisse der letzten Volkszählung im Kanton Bern im Vergleich mit frühern . . . . . 170—174

B. Tabellarischer Teil.

Specielle Ergebnisse der Volkszählung vom 1. Dezember 1900 nach Einwohnergemeinden . . . . . 175—217
Rekapitulation derselben nach Amtsbezirken und Landesteilen . . 218—219
Die Bevölkerung der Einwohnergemeinden des Kantons Bern nach den bisherigen Volkszählungen nebst Zu- oder Abnahme in der letzten Zählperiode . . . . . 220—235
Rekapitulation nach Amtsbezirken . . . . . 236—237
Die Veränderung der Bevölkerungszahl in den Amtsbezirken und Landesteilen des Kantons Bern nach den Volkszählungen des XIX. Jahrhunderts . . . . . 238—239
Die Bevölkerung nach Kirchgemeinden mit Unterscheidung der Hauptkonfessionen . . . . . 240—260
Rekapitulation nach Amtsbezirken 261
Repräsentationsverhältnis der Bevölkerung nach kantonalen und eidgenössischen Wahlkreisen (Zahl der Mitglieder des Grossen Rats und des Nationalrats) . . . . . 262—264

Mitteilungen
des
Bernischen statistischen Bureaus.

Jahrgang 1901. — Lieferung II.

Ergebnisse
der
Eidgenössischen Volkszählung im Kanton Bern
vom
1. Dezember 1900.

Recensement fédéral de la population du canton de Berne
au 1er décembre 1900.

Bern
Buchdruckerei Büchler & Co.
1901

Wir erwähnen noch, dass die Volkszählungsergebnisse nach deren erschöpfenden Bearbeitung durch das eidgen. statistische Bureau später in mehreren Quartbänden successive zur Veröffentlichung gelangen werden, wie dies bereits bei den frühern Volkszählungen ebenfalls geschah.[1]) Es wird alsdann für uns wiederum die Frage entstehen, ob und inwieweit diese fernern Volkszählungsergebnisse zum Gegenstand einer den administrativen und wissenschaftlichen Interessen dienenden Publikation und damit einem weitern Leserkreis zugänglich zu machen seien.[2]) Mit der vorliegenden Ausgabe hoffen wir vorerst mehr den praktischen Zwecken der Staatsverwaltung und somit der dringendsten Nachfrage nach einer solchen zu genügen.

II. Geschichtlicher Rückblick auf die bisherigen Volkszählungen im Kanton Bern.

Volkszählungen fanden schon in den ältesten Zeiten bei den Völkern des Orients, bei den Juden, den Aegyptern, den Römern etc., ja seitdem überhaupt Staaten existieren, statt; indessen waren dieselben dem Zweck und Inhalt, sowie der Zeitfolge nach von denjenigen der Neuzeit wesentlich verschieden. Die neuzeitlichen Volkszählungen, welche bereits in allen Kulturstaaten in regelmässigen Zeitperioden angeordnet werden, dienen dem Wohlfahrtszweck des Staates, der Kultur überhaupt, während die ältern lediglich das Regierungsinteresse bezw. die fiskalischen Interessen des Staates zum Zwecke hatten. Die Durchführung der Volkszählungen und insbesondere die Verwertung der Ergebnisse derselben nach wissenschaftlichen und praktischen Gesichtspunkten bildet heutzutage in allen Kulturstaaten eine der wichtigsten Aufgaben der amtlichen Statistik.

Neuere eidgenössische, d. h. vom schweizerischen Bundesrate angeordnete Volkszählungen fanden bis jetzt im ganzen 6 statt, nämlich in den Jahren 1850 (18.—23. März), 1860 (10. Dezember), 1870 (1. Dezember), 1880 (1. Dezember), 1888 (1. Dezember) und nun 1900 (1. Dezember). Kantonale Volkszählungen wurden in frühern Zeiten ebenfalls vorgenommen, jedoch — abgesehen von den zwei der Staatsverfassung wegen in den Jahren 1846 und 1856 vorgenommenen — in unregelmässigen Zeiträumen und meistens zu Kriegs- oder Steuerzwecken. Die erste bernische Zählung der Gesamtbevölkerung, welcher nicht direkt militärische oder fiskalische Interessen, sondern Wohlfahrtszwecke zu Grunde lagen, wurde auf Anordnung der Regierung im Jahr

---

[1]) Pro 1880 und 1888 erschienen je drei grosse Quartbände, wovon der erste die allgemeinen Ergebnisse, der zweite das Alter in Verbindung mit dem Civilstand und Geschlecht, der dritte den Beruf enthielt.

[2]) So hatten wir z. B. schon die Volkszählungsergebnisse pro 1880 einer besondern Bearbeitung unterworfen und dieselbe unter dem Titel: „Vergleichende Statistik der Volkszählungsergebnisse betreffend den Kanton Bern" in Lieferung I, Jahrgang 1885, veröffentlicht.

1764 vorgenommen; dieselbe bezog sich auf die Alters-, Geschlechts- und Heimatsverhältnisse, auf die Zahl der Ein- und Ausgewanderten, auf diejenige der Feuerstätten (Haushaltungen), sowie auf die Armenzustände. Zu jener Zeit bestund der Kanton Bern aus dem jetzigen alten Kantonsteile sowie den Kantonen Waadt und Aargau und es erstreckte sich somit die Zählung von 1764 auf dieses gesamte Gebiet.

Gegen *Ende des Jahres 1798* veranstaltete das damalige helvetische Direktorium eine Volkszählung, welche sich jedoch auf die Einwohnerzahl, die Wohnhäuser und übrigen Gebäude beschränkte. Um diese Zeit teilte sich das jetzige Gebiet des alten Kantons in die Kantone Bern und Oberland.

Bezüglich des jetzigen Kantonsteils Jura wissen wir, dass im Jahre 1809 (im Gebiete des damaligen Bistums Basel) eine Volkszählung stattgefunden haben soll; die bezüglichen Ergebnisse sind jedoch nicht bekannt.

Die im *Jahre 1818* (20.—22. April) durch die damalige Landesökonomiekommission mit Ermächtigung der Regierung veranstaltete Volkszählung ist für den Kanton Bern in territorialer Beziehung die erste vollständige Zählung dieses Jahrhunderts; es wurden hiebei berücksichtigt: die Geschlechts-, Alters-, Heimats- und Familienverhältnisse, Zahl der Ehen, der Haushaltungen und das Grundeigentum.

Dem Staatsverwaltungsbericht von 1814/30 zufolge fand im *Jahr 1831* eine kantonale Volkszählung statt, deren Resultate jedoch keinen statistischen Wert haben, weil sie nicht ganz zuverlässig waren und daher auch über die Angabe der Bevölkerungszahl der Gemeinden hinaus nicht weiter verwertet wurden.

Im *Jahr 1836* hatte der Kanton Bern behufs Revision der eidgenössischen Mannschafts- und Geldskala gemäss Beschluss der Tagsatzung wieder eine Volkszählung auszuführen; der betreffende Tagsatzungsbeschluss erforderte nämlich von sämtlichen Kantonen die Einsendung von Tabellen, enthaltend die Gesamtbevölkerung, stellte jedoch weitere Unterscheidungen den Kantonen frei. Diesem Begehren hatten ungefähr die Hälfte der Kantone nicht, die andere Hälfte nur mangelhaft Folge gegeben. Dies veranlasste die Tagsatzung zu einem neuen Beschluss, welcher die Vornahme einer genauen Volkszählung für sämtliche Kantone bis März 1837 vorschrieb. Auch der Kanton Bern war gezwungen, im Oktober 1837 neuerdings zu zählen, indem seine frühern Resultate vom eidgenössischen Vorort einiger Mängel wegen beanstandet worden waren. Die Volkszählung vom Jahr 1837 bezog sich hauptsächlich auf die Heimatsverhältnisse; sie fand statt vom 30. Oktober bis 4. November.

Eine regelmässigere Volkszählung wurde im *Jahr 1846*. vom 1. bis 6. April, bei Anlass der neuen Verfassungsperiode im Kanton Bern vorgenommen; dabei fielen in Berücksichtigung: Geschlecht, Familienstand, Heimat, Religion, Beruf, sowie auch körperliche und geistige Gebrechen der Bevölkerung. Die vom Jahre 1846 datierende Staatsverfassung enthielt dann auch die Bestimmung, dass von nun an alle 10 Jahre eine Volkszählung vorzunehmen sei.

Inzwischen ordnete der Bund im *Jahre 1850* (vom 18.—23. März) seine erste eidgenössische Volkszählung an, bei welcher die Geschlechts-, Konfessions- und Heimatsverhältnisse, die Zahl der Haushaltungen und Grundeigentümer, nebst den ausserhalb der Schweiz Abwesenden zur Aufnahme gelangten. Die nächstfolgende, zugleich letzte kantonale Volkszählung fand im Jahr 1856 vom 17.—22. November statt; dieselbe betraf die Zahl der Wohnhäuser, Haushaltungen, die Geschlechts-, Heimats- und Domizilverhältnisse, den Familienstand, die Konfession, den Beruf und die Zahl der Grundeigentümer. [1])

Am *10. Dezember 1860* wurde wieder eine eidgenössische Volkszählung ins Werk gesetzt. Der bezügliche Beschluss der Bundesversammlung lautete übrigens dahin, dass nach je 10 Jahren in Zukunft eine Volkszählung betreffend die ganze Schweiz stattfinden solle. Wohl mit Rücksicht auf diesen Beschluss wurde die verfassungsgemäss auf das Jahr 1866 fallende kantonale Volkszählung nicht ausgeführt, indem nun die kantonalen Zählungen mit den eidgenössischen verschmolzen werden konnten. Die eidgenössische Volkszählung von 1860 umfasste die Zahl der Wohnhäuser, Haushaltungen, die Geschlechts-, Familien- und Heimatsverhältnisse, den Geburtsort, den Aufenthalt, die Alters-, Berufs-, Konfessions- und Sprachverhältnisse, ferner die Zahl der vorhandenen Gewehre und der bewohnten Räumlichkeiten. [2]) Infolge mangelhafter Beantwortung dieser letztern zwei Fragen mussten dieselben indes bei der Zusammenstellung der Ergebnisse weggelassen werden.

Die Volkszählung vom *1. Dezember 1870* erstreckte sich auf die Anzahl der bewohnten Häuser, der bewohnten Räumlichkeiten, der Haushaltungen, auf das Geschlecht, den Familienstand, die Heimats-, Aufenthalts-, Konfessions-, Sprach- und Berufsverhältnisse, sowie die Gebrechen und die Fabrikverhältnisse (Zahl der Motoren und Arbeiter), welch' letzterer Punkt ebenfalls wegen lückenhaften Angaben zu keinem Resultate führte.

Die Volkszählung vom *1. Dezember 1880* nahm Rücksicht auf die Anzahl der bewohnten Häuser, der bewohnten Räumlichkeiten und der Haushaltungen, auf die Geschlechts- und Altersverhältnisse, den Familienstand, die Heimats-, Aufenthalts-, Konfessions-, Sprach- und Berufsverhältnisse; es war dies bereits die achte der im Kanton Bern im XIX. Jahrhundert stattgefundenen Volkszählungen, welche uns zuverlässige Resultate darbieten. Solche giebt es nunmehr im ganzen 10.

Zum Zwecke der Vorbereitung der Unfall- und Krankenversicherungsgesetze, sowie der Nationalratswahlen wurde die eidgenössische Volkszählung von 1890 (in Abänderung des Bundesgesetzes vom 3. Februar 1860) um zwei Jahre vorgeschoben; dieselbe fand also am *1. Dezember 1888* statt und bezog sich auf die bewohnten Häuser, die Zahl der Haushaltungen, die Ermittlung der Wohnbevölkerung und der

---

[1]) Ueber diese Zählung finden sich in den „Beiträgen zur Statistik des Kantons Bern" vom Jahr 1860 sehr ausführliche Darstellungen.

[2]) Vide Beiträge zur Statistik des Kantons Bern vom Jahr 1860.

ortsanwesenden Bevölkerung, die Heimatsverhältnisse, den Geburtsort, die Konfessionen, die Muttersprache, die Geschlechts-, Civilstands-, Alters- und Berufsverhältnisse. Neu hinzugekommen war also die Frage nach dem Geburtsort, welche bereits 1860 zum ersten Mal gestellt worden war. In formeller Beziehung kann als wesentliche Neuerung gegen bisher die Ersetzung der Haushaltungsliste durch Einführung des Zählkartensystems erwähnt werden.

Bei der neuesten eidgenössischen Volkszählung vom *1. Dezember 1900* nun kamen im wesentlichen die nämlichen Formulare zur Anwendung wie 1888; einzig die Frage nach dem Beruf erfuhr eine Aenderung in dem Sinne, dass zwischen Haupt- und Nebenberuf unterschieden wurde.

III. Die Anordnung und Durchführung der eidgenössischen Volkszählung vom 1. Dezember 1900 im Kanton Bern.

Die zweckmässige Anordnung und Durchführung einer statistischen Aufnahme von so grosser Bedeutung und Tragweite, wie die Volkszählung, erfordert selbstverständlich stets eine sorgfältige Vorbereitung durch die zuständigen Behörden. Wie früher gelegentlich, so berief auch diesmal das eidgen. Departement des Innern eine Fachkommission ein, um die vom eidgen. statistischen Bureau entworfenen Formulare näher zu prüfen, bezw. durchzuberaten und festzustellen. In dieser von Herrn Bundesrat Ruchet präsidierten Expertenkommission war das kantonale statistische Bureau (wie übrigens auch schon in derjenigen pro 1888) durch seinen Vorsteher vertreten. Verschiedene Neuerungen, die bereits anlässlich einer bezüglichen Vernehmlassung von den Kantonsregierungen anbegehrt und sodann auch im Schoose der Kommission angeregt worden waren, mussten abgewiesen werden, weil die Tendenz möglichster Vereinfachung des Zählgeschäfts vorwaltete. Die persönliche Zählkarte erhielt nach endgültiger Bereinigung durch die eidgen. Behörden folgende Fassung: (Siehe S. 166 hienach.)

Anstatt der Haushaltungshefte, welche anno 1888 zur Anwendung kamen, wurden Haushaltungsumschläge verwendet, in welche eine der Grösse der Haushaltung entsprechende Anzahl obiger Zählkarten nebst einer gedruckten Anweisung an die Haushaltungsvorstände nebst Musterbeispielen eingelegt wurden. Die vom Bundesrate genehmigte Verordnung enthielt ausführliche Bestimmungen über den Vollzug der Volkszählung, und zwar von den allgemeinen Vorbereitungen und Massnahmen seitens der Behörden bis ins technische Detail.

Unterm 11. Mai erliess sodann der h. Bundesrat die Verordnung betreffend den Vollzug der Volkszählung, und bereits unterm 22. Mai wurde dieselbe den Kantonsregierungen mittelst Kreisschreiben des Bundesrats übermittelt. Der Regierungsrat seinerseits lud mittelst Kreisschreiben vom 30. Juni die Bezirks- und Gemeindebehörden ein, rechtzeitig die nötigen Vorkehren zu treffen; insbesondere hatten die letztern

Amtsbezirk .....
Gemeinde .....

Nr. { des Zählkreises .....
des Haushaltungs-Umschlags .....
Nummer der Karte .....

Formular B.

Eidgenössische Volkszählung vom 1. Dezember 1900.

1. **Geschlechts-(Familien-)name:** .....
   Vor-(Tauf-)name: .....
2. **Stellung in der Haushaltung:** .....
3. **Geschlecht:** männlich* — weiblich*
4. **Geburtsdatum:** Tag ..... Monat ..... Jahr 1 ...
5. **Geburtsort:** Gemeinde ..... Kanton od. Staat ....
6. **Familienstand:** ledig*, verheiratet*, verwittwet*, gerichtlich auf Lebenszeit geschieden*
7. **Heimats-(Bürger-)ort:** Gemeinde ..... Kanton od. Staat ....
8. **Konfession:** protestantisch*, katholisch*, israelitisch*, andere, welche?
9. **Muttersprache:** deutsch*, französisch*, italienisch*, romanisch*, andere, welche? .....
10. Bei mehr als 14 Jahre alten **erwerbenden** oder **erwerbsfähigen** Personen:
    A. **Hauptberuf** oder Hauptbeschäftigung:
       a) Art der persönlichen Beschäftigung: .....
       b) Stellung im Beruf, Geschäft u. s. w. .....
       c) Art oder Zweck des Geschäfts (allfällige Firma), des Gewerbs, der Unternehmung oder Verwaltung: .....
    B. **Nebenberuf** oder Nebenbeschäftigung: .....
11. Bei mehr als 14 Jahre alten dauernd **erwerbsunfähigen** Personen ist anzugeben: die Ursache der Erwerbsunfähigkeit, wie Altersschwäche*, Gebrechen*, unheilbare Krankheit*, andere Ursachen u. zwar welche? .....
12. **Wohnort:** Zur Zeit der Zählung in der Zählgemeinde wohnhaft?
    a) **Ja*** — b) **Nein***.
    Wenn **Nein**, ist der gewöhnliche Wohnort anzugeben und zwar:
    Gemeinde ..... Kanton od. Staat ....
    und die Dauer der Anwesenheit in der Zählgemeinde bis 1. Dez. ..... Tage
13. **Aufenthalt:** In der Nacht vom 30. November auf den 1. Dezember in der Zählgemeinde anwesend?
    a) **Ja*** — b) **Nein***.
    Wenn **Nein**, ist möglichst genau anzugeben:
    Der derzeitige Aufenthaltsort ..... Kanton od. Staat ....
    und die Dauer der Abwesenheit aus der Zählgemeinde bis 1. Dez. ..... Tage

☞ * Die für diese Person zutreffenden Worte sind zu unterstreichen. ☜

der Direktion des Innern bis Ende Oktober über die vorgenommene Einteilung der Gemeinden in Zählkreise und die Ernennung der Zählbeamten Bericht zu erstatten. Die nötigen Zählformulare wurden den Gemeinden bereits anfangs Oktober vom eidgen. statistischen Bureau direkt zugesandt. Wie bereits an anderer Stelle bemerkt, blieb sich sowohl das ganze Zählungsverfahren, als auch der Inhalt der Zählformulare und Instruktionen nahezu gleich, wie bei der Volkszählung von 1888; die einzige nennenswerte Aenderung in der persönlichen Zählkarte war die Unterscheidung der Frage nach dem Beruf in „Hauptberuf" und „Nebenberuf". In betreff der Frage nach der Konfession sah sich der Regierungsrat nachträglich zu einer Eingabe an den Bundesrat veranlasst, worin entsprechend den drei verfassungsgemäss anerkannten Landeskirchen auch die Unterscheidung zwischen „römisch-katholisch" und „altkatholisch" verlangt wurde; derselben könnte jedoch keine Folge gegeben werden. Folgende allgemeine Vorschriften und Formulare kamen bei der Volkszählung in Anwendung:

1. Verordnung betreffend den Vollzug der Volkszählung vom Jahre 1900 (vom 11. Mai 1900);
2. Kreisschreiben des Bundesrats an sämtliche Kantonsregierungen (vom 22. Mai 1900);
3. Kreisschreiben des Regierungsrats vom 30. Juni 1900;
4. „ der Direktion des Innern vom 17. Oktober 1900;
5. Bekanntmachung der Direktion des Unterrichtswesens im amtlichen Schulblatt betreffend die Mitwirkung der Schulen vom 10. November 1900;
6. Memorandum des statistischen Bureaus an die Regierungsstatthalterämter vom 12. November 1900;
7. Die Weisungen an die Haushaltungsvorstände, sowie diejenigen auf der Rückseite des Haushaltungs-Umschlags und der Zählkarten nebst Musterbeispielen;
8. Das kantonale Formular für die Berichterstattung über die vorgenommene Einteilung in Zählkreise und Ernennung der Zählbeamten;
9. Das eidgenössische Formular I A betreffend die Umschreibung des Zählkreises vor der Zählung;
10. Das Formular I B betreffend die Umschreibung des Zählkreises nach der Zählung;
11. Das Formular 2, enthaltend das Verzeichnis der Ortschaften oder örtlichen Abteilungen der ganzen Gemeinde mit der definitiven Anzahl der gezählten Wohnhäuser, Haushaltungen, der wohnhaften und anwesenden Personen;
12. Das Formular 3 A (Haushaltungsumschlag);
13. „ „ 3 B (Zählkarte mit 13 Hauptfragen);
14. „ „ 4 (Zählliste mit 34 Rubriken);
15. „ „ 5 (Gemeindezusammenzug mit 30 Rubriken);
16. „ „ 6 (Bezirkszusammenzug mit 30 Rubriken);
17. Der Kantonszusammenzug (ebenfalls mit 30 Rubriken).

Im Verfahren trat einzig die Neuerung ein, dass diesmal, in Folgegebung des Art. 6 der Verordnung, auch die Schulen zur Mitwirkung veranlasst wurden, in dem Sinne, dass die Lehrer den Schülern der obern Klassen Anleitung zum Ausfüllen der Zählkarten zu erteilen hatten. Den Regierungsstatthalterämtern erteilten wir auf verschiedene Anfragen hin noch besondere Weisungen; ebenso wurde in den vorgeschriebenen gemeindeweisen Versammlungen[1]) der Volkszähler, wie auch in der Presse für Aufklärung und Belehrung gesorgt. Den Verwaltungen der verschiedenen Anstalten wurden zur Erleichterung des Zählgeschäfts besondere Informationskarten mit Vordruck zugestellt. Für die Stadt Bern erliess die städtische Polizeidirektion noch eine besondere Instruktion zu Handen der Volkszähler. Die Volkszählung konnte alsdann am 1. Dezember in unserm Kanton ordnungsmässig, d. h. ohne Störung stattfinden. Bald nachher liessen wir uns durch die Gemeindebehörden das vorläufige Resultat per Postkarte mitteilen, um möglichst frühzeitig eine bezügliche Zusammenstellung für den ganzen Kanton veröffentlichen zu können, was uns — freilich nicht ohne wiederholte Mahnungen — denn auch unterm 27. Dezember möglich wurde. Die Einsendung des Volkszählungsmaterials seitens der Gemeinde- und Bezirksbehörden erfolgte grösstenteils nach den vorgeschriebenen Terminen, d. h. von Seite der Statthalterämter meistens um Neujahr (die erste vollständige Sendung langte vom Regierungsstatthalteramt Büren bereits am 17. Dezember ein, die letzte — vom Regierungsstatthalteramt Frutigen, [der Gemeinde Krattigen wegen], erst unterm 7. Januar). Mit der Revision des Materials konnten wir bereits um den 20. Dezember beginnen; indessen fanden wir für gut, beim Bundesrat — im Interesse einer eingehendern Prüfung — um eine Verlängerung des Ablieferungstermins bis Ende Januar nachzusuchen, welche uns bewilligt wurde. Zur Besorgung der Revisionsarbeiten war das Hilfspersonal des statistischen Bureaus vorübergehend bis auf 16 Mann vermehrt worden; denselben wurde eine vom Vorsteher des Bureaus aufgestellte und vom Direktor des Innern genehmigte Instruktion eingehändigt. Beiläufig erwähnen wir, dass es uns möglich gewesen wäre, das gesamte Volkszählungsmaterial samt dem Kantonszusammenzug bereits am 7. Januar, jedoch ohne nähere Prüfung, den Bundesbehörden abzuliefern; allein dieselbe lag zunächst in unserem eigenen Interesse, da es uns darum zu thun war, dass das kantonale, so oder anders doch durch den Druck zur allgemeinen Kenntnis gelangende Ergebnis wenigstens nicht von Rechnungsfehlern wimmle. Wir liessen daher nicht nur die Bezirks- und Gemeindezusammenzüge, sondern auch die Zähllisten in sämtlichen Rubriken genau nachprüfen und Irrtümer, die sich in den Eintragungen und Additionen vorfanden, berichtigen. Ueberdies liessen wir noch zahlreiche Stichproben über die

[1]) Da und dort veranstalteten die Regierungsstatthalter bezirksweise Versammlungen für die Gemeindebeamten und Volkszähler, so z. B. in Bern und Interlaken; in Bern fanden deren zwei statt, nämlich die erste für Bern-Land, in welcher der Vorsteher des kantonalen statistischen Bureaus referierte, und die zweite für Bern-Stadt, in welcher der Direktor des eidgen. statistischen Bureaus das Pensum der Instruktion übernommen hatte.

Art und Weise der Ausfüllung der Zählkarten und deren Eintragung in die Zähllisten vornehmen. Allerdings könnte man uns einwenden, das sei alles vergebene Arbeit gewesen, weil das eidgen. statistische Bureau das gesamte Material dennoch einer minutiösen Detailrevision und Bearbeitung unterwerfen müsse; allein darauf ist zu antworten, dass es für uns offenbar nicht sehr rühmlich gewesen wäre, wenn man zuständigen Orts dem hierseitigen statistischen Bureau hätte vorhalten können, es habe solch' erstaunliche Irrtümer passieren lassen, wie wir z. B. einige sogar im Material der Stadt Bern [1]) vorfanden, wo es doch bekanntlich an intelligenten Volkszählern, sowie an sorgfältiger Instruktion derselben nicht gefehlt hatte. Ende Januar konnte alsdann das gesamte Volkszählungsmaterial dem Bunde abgeliefert werden. Es würde uns zu weit führen, all' die gefundenen Mängel, sowie die Berichtigungen und Ergänzungen im einzelnen zu erwähnen; dieselben wurden durchwegs notiert und können in einem umfangreichen, die Volkszählung betreffenden Aktenfaszikel des kantonalen statistischen Bureaus unter Nr. 3990 eingesehen werden. Eigentliche Schwierigkeiten oder Anstände gab es unseres Wissens bei'r Durchführung der Volkszählung keine. Ein Gemeindepräsident des Jura stellte die Anfrage, ob diejenigen Bürger, welche für das Amt eines Volkszählers befähigt seien, vom Gemeinderate zur Annahme der Wahl dieses Amtes gesetzlich verpflichtet, resp. gezwungen werden können, indem es schwer halte, das nötige Personal für die Besorgung der eidgenössischen Volkszählung zu finden; derselbe erhielt zur Antwort, dass Art. 33 des bernischen Gemeindegesetzes vom 6. Dezember 1852 für die Volkszählung offenbar nicht massgebend sein könne, und dass daher dem Gemeinderate nichts anderes übrig bleibe, als den Volkszählern etwelche Entschädigung auszusetzen und das nötige Personal durch öffentliche Ausschreibung zu beschaffen, wie es auch andere Gemeinden (z. B. Bern und Biel) gethan haben. Eine andere Gemeindebehörde wünschte zu wissen, was die im Kreisschreiben des Regierungsrats vom 30. Juni 1900 auf Ende Oktober gl. J. verlangte Einsendung der Verzeichnisse betreffend Einteilung der Gemeinden in Zählkreise und Ernennung von Zählbeamten nütze, worauf geantwortet wurde, dass die Kantonsbehörde durch diese Anordnung den Beweis erhalte, dass die vorbereitenden Massnahmen (Einteilung der Gemeinden in Zählkreise und Ernennung der Zählbeamten) seitens der Gemeindebehörden wirklich rechtzeitig getroffen worden seien.

Die Anordnungen für die eidgenössische Volkszählung vom 1. Dezember 1900 erwiesen sich im allgemeinen als zweckentsprechend; die Ursache der Mängel und Unrichtigkeiten lag meist darin, dass sowohl die eidgenössischen Vorschriften, als auch die kantonalen Weisungen von den Volkszählern zu wenig beachtet worden waren. Obwohl die Arbeit in manchen Gemeinden eine bessere, bezw. sorgfältigere hätte

[1]) Die Gemeindebehörde, resp. die Polizeidirektion soll damit kein Vorwurf treffen; sie hatte alles, ja mehr gethan, was in ihrer Pflicht lag, indem dieselbe noch eine besondere Instruktion zu Handen der Volkszähler drucken liess; die Ursache lag in dem ausserordentlichen Umfang des Zählmaterials, sowie in der Oberflächlichkeit der betreffenden Zählorgane.

sein dürfen, so kann die Durchführung der Zählung im Kanton Bern auch diesmal als eine befriedigende bezeichnet werden und es sei hiermit den Gemeindebehörden ihre gewissenhafte Mitwirkung bestens verdankt.

Zum Schlusse erlauben wir uns noch einige wenige Wünsche und Anregungen für die Zukunft anzubringen.

1. Bei Frage 8 des Zählformulars, „Konfession", ist die Unterscheidung zwischen „römisch-katholisch" und „altkatholisch" neben „reformiert" notwendig, indem z. B. im Kanton Bern alle drei Konfessionen laut Art. 84 der Staatsverfassung vom 4. Juni 1893 als Landeskirchen anerkannt sind.

2. Bei Frage 10 (Haupt- und Nebenberuf) herrschte eine gewisse Unklarheit bezüglich der mehr als 14 Jahre alten schulpflichtigen Kinder, zumal im Kanton Bern, wo die Schulpflicht bis zum 16. Jahre dauert; da in den „Weisungen" über die Schulkinder nichts gesagt war, so sollte das nächste Mal eine bezügliche Erläuterung zu Frage 10 aufgenommen werden, des Inhalts, dass 1. bei über 14 Jahre alten schulpflichtigen Kindern die Nebenbeschäftigung unter 10 B anzugeben sei, falls dieselbe ungefähr den zehnten Teil einer Jahresthätigkeit ausmache, und 2. dass die Frage 10 A für alle schulpflichtigen Kinder mit „Schüler" oder „Schülerin" zu beantworten sei, wie es nachträglich auch instruiert wurde.

3. Die richtige Beantwortung der Fragen 12 und 13 (Wohnort und Aufenthalt) verursachte auch diesmal viel Kopfzerbrechens, und man kann wohl sagen, dass dieselbe von jeher den schwierigsten Punkt der Volkszählung bildete. Angesichts der Begriffsverwechslungen zwischen dem Wohnort und Aufenthalt in der Zählgemeinde mit den gesetzlichen Bestimmungen über polizeilichen Wohnsitz und Aufenthalt, sowie der Komplikationen (doppelte Beantwortung der Zählkarte für alle diejenigen, welche nicht am Wohnort anwesend sind), dürfte es sich empfehlen, näher zu untersuchen, ob es nicht möglich wäre, die bezügliche Fragestellung in Zukunft zu vereinfachen. Der Eingeweihte weiss ganz gut, dass diese komplizierte Fragestellung vorwiegend zu Kontrollzwecken behufs Feststellung der Wohnbevölkerung und Unterscheidung derselben von der ortsanwesenden Bevölkerung dient; allein es steht nirgends geschrieben, dass diese Zweispurigkeit bei der Volkszählung für alle Zeiten beizubehalten sei, zumal die Wohnbevölkerung die einzig richtige Basis für die Einwohnerzahl eines Orts oder Gebiets bildet und auch allen statistischen Nachweisen zu Grunde gelegt werden kann.

IV. Die statistischen Ergebnisse der letzten Volkszählung im Kanton Bern.

Die Volkszählung vom 1. Dezember 1900 hat vielerorts erhebliche Veränderungen im Bestande der Bevölkerung zu Tage gefördert. Im Kanton Bern beträgt die Vermehrung der Wohnbevölkerung von 1888

bis 1900 im ganzen 52,754 oder 9,8 %; diese Zunahme verteilt sich auf die grosse Mehrzahl der Amtsbezirke und Gemeinden. Von den Amtsbezirken verzeichnen 7 eine Abnahme, während 23 eine Zunahme aufweisen, nämlich, es hat die Bevölkerung *abgenommen* in den Amtsbezirken Neuenstadt um 4,6 %, in Freibergen um 2,2 %, im Oberhasli um 2,1 %, im Obersimmenthal um 1,7 %, in Saanen um 1,6 %, in Trachselwald um 1,2 %, in Schwarzenburg um 0,6 %. *Zugenommen* hat sie dagegen in den Aemtern Aarwangen um 0,2 %, Seftigen um 0,4 %, Signau um 0,9 %, Laupen um 1,1 %, Courtelary um 2,0 %, Fraubrunnen um 3,6 %, Frutigen um 3,5 %, Burgdorf um 3,7 %, Aarberg um 3,8 %, Pruntrut um 4,6 %, Wangen um 4,7 %, Konolfingen um 8.1 %, Erlach um 8,1 %, Thun um 10,8 %, Interlaken um 12.0 %, Niedersimmenthal um 12,3 %, Büren um 13,0 %, Delsberg um 14,6 %, Nidau um 18,5 %, Münster um 21,6 %, Laufen um 25,2 %, Bern um 28,8 % und Biel um 36,2 %. Die erhebliche Zunahme in den Amtsbezirken Biel und Bern rührt von dem bekannten Zustrom vom Lande in die Städte her; denn ohne diesen würde sich eine namhafte Bevölkerungsvermehrung der grössern Städte aus dem natürlichen Zuwachs kaum ergeben. Betrachten wir die Bevölkerungs-Veränderung der einzelnen Gemeinden, so finden wir in 291 Gemeinden eine Zunahme und in 214 eine Abnahme; in 2 fernern Gemeinden ist die Volkszahl die gleiche geblieben.

Die Gemeinden, in welchen die Bevölkerungszahl seit 1888 verhältnismässig am stärksten (sagen wir über 20 %) zurückgegangen ist, sind folgende: Montenol 33,7 %, Roche d'or 30 %, Wyssachengraben 24,9 %, Oeschenbach 24,7 %, Jaberg 23,2 %, Kienersrütti 22,6 %, Messen-Scheunen 22,9 %, Peux-Chapatte 22,2 %, Epauvillers 21,6 %, Rebévelier 20,8 %, Oberscheunen 20,8 %, im ganzen also 11 Gemeinden. Gemeinden mit einer Zunahme von über 20 %: Englisberg mit 124,1 %, Berken 80,9 %, Münsingen 75,9 %, Laufen 70,5 %, Madretsch 60,3 %, Busswyl (A. Büren) 59,1 %, Walliswyl-Bipp 55,6 %, Saicourt 55,4 %, Strättligen 52,4 %, Wiedlisbach 51,0 %, Mett 49,1 %, Spiez 48,2 %, Interlaken 47,7 %, Bévilard 45,5 %, Dotzigen 45,3 %, Stalden 44,6 %, Wahlen 42,5 %, Courrendlin 42 %, Biel 41,5 %, Delsberg 41,5 %, Tschugg 40,6 %, Tavannes 39,7 %, Bern 39,6 %, Court 34,7 %, Soyhières 34,5 %, Lengnau 33,3 %, Moutier 33,1 %, Reconvillier 32,8 %, Ballmoos 32,2 %, Unterseen 29,8 %, Aegerten 29,6 %, Perrefitte 28,5 %, Bümpliz 28,0 %, Wyler 27,2 %, Oberwichtrach 26,2 %, Wangen 26,1 %, Brügg 25,2 %, Zollikofen 25,1 %, Pieterlen 24,9 %, Leubringen 24,6 %, Steffisburg 23,9 %, Gampelen 23,7 %, Zwingen 23,4 %, Burgdorf 22,7 %, Liesberg 22,4 %, Höchstetten (Konolfingen) 22,0 %, Erlach 22,0 %, Courtemaiche 21,2 %, Scheuren 20,5 %, Genevez 20,2 %, Saulcy 20,2 %, im ganzen also 51 Gemeinden. Im Gesamtkanton betrug die Zunahme im Zeitraum zwischen den beiden letzten Volkszählungen per Jahr durchschnittlich 4396 oder 0,82 %. Die stärkste relative Zunahme repräsentiert das Seeland mit 1,49 %, sodann das Mittelland mit 1,13 %, Jura mit 0,67 %, Oberland mit

0,65 %, Oberaargau mit 0,16 %. Das Emmenthal endlich verzeichnet einen Rückgang von 0,01 %. Die Zunahme der Bevölkerung des Kantons in den verschiedenen Volkszählungsperioden des letzten Jahrhunderts ergibt sich aus folgendem Nachweis:

Zeitpunkt der Volkszählungen	Bevölkerungszahl	Vermehrung (Verminderung)			
		Zeitraum	Total	per Jahr	
				Absolut	%
22.—22. April 1818	333,176	.	.	.	.
30. Okt.—4. Nov. 1837	407,913	1818—37 (19½ Jahre)	74,737	3833	1,0
1.—6. April 1846	446,514	1837—46 (8,42 „)	38,726	4600	1,13
18.—23. März 1850	458,301	1846—50 (4,13 „)	11,662	2824	0,62
17.—22. Nov. 1856	449,129	1850—56 (6,67 „)	— 9,172	— 1375	— 0,30
10. Dez. 1860	467,141	1856—60 (4,05 „)	18,012	4447	0,97
1. Dez. 1870	501,501	1860—70 (9,975 „)	34,360	3445	0,74
1. Dez. 1880	530,411	1870—80 (10 „)	28,910	2891	0,57
1. Dez. 1888	536,679	1880—88 (8 „)	6,268	784	0,15
1. Dez. 1900	589,433	1888—1900 (12 „)	52,754	4396	0,82

Demnach steht die letzte Volkszählungsperiode hinsichtlich der Vermehrungsziffer im vierthöchsten Rang; mit Ausnahme derjenigen von 1850—56, welche einen Rückgang verzeichnete, weisen sämtliche Perioden eine grössere oder geringere Zunahme auf. Die Abnahme von 1850—56 hatte ihren Grund in dem anfangs der 50er Jahre eingetretenen allgemeinen Notstand (grosse Sterblichkeit besonders im Jahr 1855 und Auswanderung).

Mit Bezug auf die Unterscheidung der Bevölkerung nach Geschlecht, Geburtsort, Familienstand, Heimat, Konfession und Muttersprache ergibt sich folgendes Verteilungsverhältnis: Das männliche Geschlecht macht 50,4 %, das weibliche 49,6 % aus, und zwar hat sich das Geschlechtsverhältnis gegen 1888 gerade umgekehrt; damals übertraf das weibliche Geschlecht das männliche um 3203 Personen, während 1900 das männliche Geschlecht um 4231 stärker vertreten ist, als das weibliche. Den Geburtsort hatten am 1. Dezember 1900 in der Zählungsgemeinde: 53,8 %, in andern Gemeinden des Kantons 36 %, in andern Kantonen 6,7 %, im Ausland 3,5 %. Die ledigen Personen beiderlei Geschlechts zusammen sind mit 62,8 %, die Verheirateten mit 31 %, die Verwitweten mit 5,8 % und die Geschiedenen mit 0,4 % vertreten. Die Bürger der Zählungsgemeinde machen 32,3 %, diejenigen anderer Gemeinden des Kantons 54,4 %, die Bürger anderer Kantone 9,1 % und die Ausländer 4,2 %. Die Angehörigen der protestantischen Konfession machen 85,8 %, die Katholiken 13,7 %, die Israeliten 0,2 % und die Angehörigen anderer oder ohne Konfession 0,3 % aus. Die deutsche

Bevölkerung ist mit 82 %, die französische mit 16,5 %, die italienische mit 1,3 %, die romanische mit 0,02 % und diejenige anderer Sprachen mit 0,2 % vertreten. Das Zunahme-Verhältnis nach den erwähnten Unterscheidungen ist folgendes: Das männliche Geschlecht nahm um 11,1 %, das weibliche um 8,2 % zu. Die in der Zählgemeinde geborenen haben um 4,0 %, die in andern Gemeinden des Kantons geborenen um 10,3 %, die in andern Kantonen geborenen um 36,2 % und die im Auslande geborenen um 81,5 % zugenommen; ähnlich verhält es sich wieder mit der Heimatsangehörigkeit: Die Bürger der Zählgemeinde haben um 15,605 = 7,6 % *ab*genommen, die Bürger anderer Gemeinden des Kantons um 44,474 = 16 % zugenommen, desgleichen die Bürger anderer Kantone um 13,392 = 33,2 % und die Ausländer um 9741 oder 62,9 %. Bei der Konfession ergibt sich folgendes Zunahmeverhältnis: Protestantische Bevölkerung 8,3 %, katholische 19,0 %, israelitische 26,3 % und andere Konfessionen 2,5 %; hinsichtlich der Muttersprache: deutsche um 7,2 %, französische um 14,7 %, italienische um 469,5 %, romanische um 120,7 % und andere Sprachen um 151,4 %. Bei Zugrundelegung der Wohnbevölkerung dürfte sich indes das Zunahmeverhältnis beim italienischen, bezw. romanischen Element wesentlich reduzieren. Hinsichtlich der Altersverhältnisse der Bevölkerung können vorderhand noch keine Nachweise gegeben werden, da die bezügliche Rubrik einer spätern Bearbeitung seitens des eidgenössischen statistischen Bureaus vorbehalten bleibt.

Es erübrigt uns nun noch zu untersuchen, welche Veränderungen das Volkszählungsergebnis auf das numerische Vertretungsverhältnis im Grossen Rate mit sich bringe. Durch Dekret vom 1. Dezember 1893 wurde bekanntlich das Repräsentationsverhältnis auf Grund des Art. 19 der Staatsverfassung vom 4. Juni 1893, wonach auf je 2500 Seelen der Wohnbevölkerung (statt wie früher auf je 2000) ein Mitglied des Grossen Rates zu wählen ist, neu festgestellt; infolgedessen wurde die frühere pro 1888 durch Dekret vom 4. November 1889 festgestellte Mitgliederzahl des Grossen Rates von 271 auf 212 herabgesetzt. Nach dem Volkszählungsergebnis, resp. der endgültig bereinigten Wohnbevölkerung vom 1. Dezember 1900 stellt sich nun die Mitgliederzahl des Grossen Rates auf 234. Die Vermehrung beträgt somit 22 Mitglieder. Die Zahl der Nationalratsmitglieder erhöht sich um 2, d. h. von 27 auf 29, vorausgesetzt, dass die bisherige Einteilung der eidgenössischen Wahlkreise beibehalten werde.

In Fortsetzung des in den frühern kantonalen Publikationen der Volkszählungsergebnisse von 1870 und 1880 enthaltenen Verzeichnisses der Territorialveränderungen lassen wir nachträglich noch ein solches von 1880 hinweg folgen, da von den Territorialveränderungen der 80er Jahre in der kantonalen Ausgabe betreffend die 1888er Volkszählung nur in zerstreuten Anmerkungen Notiz genommen worden war.

Territorial-Veränderungen in den Gemeinden von 1880—1900.

Amtsbezirke	Veränderungen	Datum des Beschlusses
Pruntrut	Die Gemeinde Montvoie wird mit derjenigen von Ocourt vereinigt.	31. Aug. 1882
Wangen und Aarwangen	Die Kirch- und Einwohnergemeinde Ursenbach wird vom Amtsbezirk Wangen abgetrennt und mit dem Amtsbezirk Aarwangen vereinigt.	31. Jan. 1884
Aarwangen	Die Gemeinde Oeschenbach wird von der Kirchgemeinde Rohrbach abgetrennt und der Kirchgemeinde Ursenbach zugeteilt.	18. Dez. 1884
Burgdorf	Die Gemeinde Brechershäusern wird vom Kirch- und Einwohnergemeinde-Verband Koppigen abgetrennt und mit der Kirch-Gemeinde und der Einwohner-Gemeinde Wynigen vereinigt.	11. Febr. 1886
Burgdorf	Die Gemeinde Wyl wird mit derjenigen von Alchenstorf vereinigt.	21. Nov. 1887
Konolfingen	Die Gemeinde Hauben wird mit derjenigen von Oberdiessbach vereinigt.	21. Nov. 1887
Konolfingen	Die Gemeinden Barschwand und Schönthal werden mit derjenigen von Ausserbirrmoos vereinigt.	21. Nov. 1887
Nidau	Die Kirchgemeinde Ligerz wird in ihrem früheren Umfang wieder hergestellt.	8. Nov. 1889
Bern	Der Lorraine-Breitenrainbezirk wird von der untern (Nydeck-)Kirchgemeinde abgetrennt und zu einer selbständigen Kirchgemeinde der Stadt Bern erhoben.	8. März 1894
Aarberg	Die Kirchgemeinde Bargen wird in ihrem früheren Umfang wieder hergestellt.	20. Mai 1897
Erlach	Die von Bern durch die Uebereinkunft vom 15. August 1894 dem Kanton Neuenburg abgetretenen Gebietsteile auf der linken Seite des Zihlkanals werden von den Gemeinden Gals und Gampelen abgetrennt. Dagegen werden zugeteilt 1. an die Gemeinde Gals der Abschnitt zwischen dem Zihlkanal und dem alten Zihlbett, 2. an die Gemeinde Gampelen die Besitzung Rothaus zwischen Zihlkanal und Neuenburgersee, sowie der am nordöstlichen Ufer des Neuenburgersees entstandene Strandboden, soweit er an diese Gemeinde anstösst, 3. an die Gemeinde Ins der am nordöstlichen Ufer des Neuenburgersees entstandene Strandboden, soweit er an diese Gemeinde anstösst.	6. Febr. 1896
Aarwangen	Die Einwohnergemeinde Schoren wird mit derjenigen von Langenthal vereinigt.	23. Sept. 1897
Biel	Die Einwohnergemeinde Vingelz wird mit derjenigen von Biel vereinigt.	20. Nov. 1899

Ergebnisse der Volkszählung vom 1. Dezember 1900 nach Einwohnergemeinden

Recensement de la population au 1er décembre 1900 dans le canton de Berne

Erklärung.

1. Die *Wohnbevölkerung* oder auch *politische Bevölkerung* genannt, begreift alle im Zeitpunkt der Zählung in der betreffenden Gemeinde wohnhaften Personen, gleichviel ob dieselben wirklich anwesend oder zufällig abwesend waren, in sich.

2. Die *ortsanwesende* oder *faktische Bevölkerung* umfasst alle am Zählungstag in der betreffenden Gemeinde Anwesenden, also auch die nicht wohnhaften Personen, jedoch mit Ausschluss der vorübergehend Abwesenden.

Als Grenzscheide zwischen Wohnsitz und Aufenthalt, resp. für die Zuteilung der fraglichen Personen zu der einen oder andern Kategorie war eine Norm von 3 Monaten Aufenthaltsdauer vorgeschrieben.

In den nachfolgenden tabellarischen Uebersichten und Darstellungen enthält die Rubrik Wohnbevölkerung, wie bereits in der Einleitung bemerkt, das vom Bunde definitiv bereinigte Ergebnis, während diejenige der ortsanwesenden Bevölkerung, sowie die damit korrespondierenden Angaben in den sämtlichen Unterrubriken noch das unmittelbar nach der Volkszählung zusammengestellte und bereinigte Ergebnis des Kantons darstellen.

Ergebnisse der Volkszählung

Recensement de la population

Nummer — *Numéro*	Amtsbezirke und Einwohner-Gemeinden *Districts et communes municipales*	Anzahl der Haushaltungen *Nombre de ménages*	Wohnbevölkerung *Population de droit*	Ortsanwesende Bevölkerung *Population de fait*	Ortsanwese				
					Geschlecht *Sexe*		Geburtsort *Lieu de naissance*		
					Männlich *Masculin*	Weiblich *Féminin*	Zählgemeinden *Communes de recensement*	Andere Gemeinden des Zählkantons *Autres communes du canton*	Andere Kantone *Autres cantons suisses*
	Aarberg.								
1	Aarberg	282	1,372	1,380	706	674	540	667	97
2	Bargen	144	675	678	361	317	437	217	22
3	Grossaffoltern	383	1,818	1,816	946	870	1,060	663	83
4	Kallnach	202	848	841	444	397	555	221	59
5	Kappelen	153	799	798	419	379	428	336	28
6	Lyss	541	2,567	2,577	1,316	1,261	1,303	1,005	230
7	Meikirch	183	997	997	513	484	534	441	20
8	Niederried	56	238	239	123	116	147	82	10
9	Radelfingen	273	1,413	1,407	733	674	837	535	32
10	Rapperswyl	353	1,681	1,680	887	793	1,115	524	41
11	Schüpfen	462	2,194	2,193	1,096	1,097	1,098	1,025	63
12	Seedorf	495	2,822	2,827	1,486	1,341	1,586	1,186	49
	Total	**3,527**	**17,424**	**17,433**	**9,030**	**8,403**	**9,640**	**6,902**	**734**
	Aarwangen.								
1	Aarwangen	388	1,793	1,800	928	872	1,012	682	95
2	Auswyl	107	559	562	286	276	347	200	13
3	Bannwyl	147	705	700	390	310	340	190	33
4	Bleienbach	201	830	818	400	418	499	274	35
5	Busswyl	66	339	337	173	164	191	131	14
6	Gondiswyl	201	1,008	999	510	489	713	256	29
7	Gutenburg	13	56	55	30	25	17	37	1
8	Kleindietwyl	86	410	412	192	220	166	218	24
9	Langenthal	1,067	4,799	4,833	2,332	2,501	2,147	1,978	574
10	Leimiswyl	103	585	578	314	264	260	305	12
11	Lotzwyl	292	1,328	1,326	640	686	788	457	58
12	Madiswyl	414	2,093	2,089	1,063	1,026	1,390	658	33
13	Melchnau	287	1,347	1,340	653	687	953	341	45
14	Obersteckholz	98	523	514	268	246	276	216	18

…mber 1900 nach Einwohnergemeinden.

…embre 1900 dans le canton de Berne.

…kerung — Population présente au moment du recensement (population de fait).

Zivilstand *État civil*			Heimat *Origine*				Konfession *Confession*				Muttersprache *Langue maternelle*				
Verheiratet *Mariés*	Verwitwet *Veufs*	Geschieden *Divorcés*	Bürger der Zählgemeinden *Bourgeois de la commune de recensement*	Bürger anderer Gemeinden des Zählkantons *Bourgeois d'une autre commune du canton*	Bürger anderer Kantone *Bourgeois d'un autre canton suisse*	Ausländer *Etrangers*	Protestantisch *Protestants*	Katholisch *Catholiques*	Israelitisch *Israélites*	Andere oder keine *Autre confession*	Deutsch *Allemand*	Französisch *Français*	Italienisch *Italien*	Romanisch *Romanche*	Andere *Autre langue*
433	72	5	239	914	145	82	1,294	57	25	4	1,346	16	16	—	2
213	42	3	328	317	32	1	675	3	—	—	676	1	1	—	—
563	122	3	898	812	90	16	1,806	9	—	1	1,795	20	1	—	—
280	52	5	585	195	60	1	838	2	—	1	826	14	—	—	1
237	37	5	177	576	24	21	796	2	—	—	795	2	1	—	—
868	143	7	905	1,325	291	56	2,525	50	1	1	2,518	47	12	—	—
292	58	8	253	706	37	1	997	—	—	—	996	1	—	—	—
79	10	1	138	98	3	—	239	—	—	—	237	2	—	—	—
448	76	1	518	831	57	1	1,406	1	—	—	1,405	2	—	—	—
498	130	2	853	793	34	—	1,679	1	—	—	1,676	4	—	—	—
680	143	4	648	1,468	71	6	2,172	15	6	—	2,183	5	5	—	—
820	175	19	1,248	1,538	31	10	2,777	5	—	45	2,759	16	3	—	49
5,411	**1060**	**63**	**6,790**	**9,573**	**875**	**195**	**17,204**	**145**	**32**	**52**	**17,212**	**130**	**39**	**—**	**52**
525	131	6	888	846	51	15	1,784	16	—	—	1,791	2	6	1	—
154	46	2	255	304	3	—	561	1	—	—	560	1	—	—	1
254	37	1	381	165	10	144	553	147	—	—	558	—	142	—	—
264	73	1	522	275	18	3	816	2	—	—	811	7	—	—	—
110	17	—	148	179	8	2	337	—	—	—	337	—	—	—	—
335	59	3	646	339	13	1	999	—	—	—	998	1	—	—	—
24	2	—	1	53	1	—	55	—	—	—	55	—	—	—	—
125	27	—	48	349	11	4	409	3	—	—	410	—	2	—	—
1,502	286	15	1,024	2,860	760	189	4,587	197	42	7	4,729	52	47	1	4
191	26	3	191	381	5	1	575	3	—	—	577	—	1	—	—
418	97	3	628	620	61	17	1,307	17	—	2	1,314	3	8	1	—
611	124	8	1,096	970	18	5	2,084	3	—	2	2,089	—	—	—	—
417	88	2	876	438	26	—	1,329	11	—	—	1,337	3	—	—	—
165	30	—	120	360	31	3	514	—	—	—	510	4	—	—	—

Ergebnisse der Volkszählung

Recensement de la population

Nummer — *Numéro*	Amtsbezirke und Einwohner-Gemeinden *Districts et communes municipales*	Anzahl der Haushaltungen *Nombre de ménages*	Wohnbevölkerung *Population de droit*	Ortsanwesende Bevölkerung *Population de fait*	Ortsanwesen				
					Geschlecht *Sexe*		Geburtsort *Lieu de naissance*		
					Männlich *Masculin*	Weiblich *Féminin*	Zählgemeinden *Communes de recensement*	Andere Gemeinden des Zählkantons *Autres communes du canton*	Andere Kantone *Autres cantons suisses*
15	Oeschenbach	66	358	357	188	169	200	155	1
16	Reisiswyl	54	303	304	164	140	156	135	12
17	Roggwyl	513	2,240	2,237	1,018	1,219	1,462	585	175
18	Rohrbach	340	1,507	1,505	736	769	1,074	387	35
19	Rohrbachgraben	93	550	552	302	250	302	247	3
20	Rütschelen	170	688	681	357	324	453	195	31
21	Schwarzhäusern	84	407	401	203	198	221	158	15
22	Thunstetten	350	1,561	1,553	767	786	982	516	47
23	Unterstekholz	61	336	336	168	168	217	109	10
24	Ursenbach	242	1,281	1,286	678	608	750	503	32
25	Wynau	246	1,202	1,202	556	646	780	251	159
	Total	**5,689**	**26,808**	**26,777**	**13,316**	**13,461**	**15,696**	**9,184**	**1,504**
	Bern.								
1	Bern	13,947	64,227	65,373	30,056	35,317	25,430	24,952	10,907
2	Bolligen	966	5,104	5,101	2,633	2,468	2,420	2,445	187
3	Bremgarten	188	893	891	431	460	372	489	27
4	Bümpliz	662	3,323	3,314	1,739	1,575	1,442	1,639	158
5	Kirchlindach	214	1,133	1,139	601	538	445	653	39
6	Köniz	1,218	6,886	6,859	3,469	3,390	3,535	2,935	280
7	Muri	259	1,341	1,358	670	688	526	728	69
8	Oberbalm	195	1,091	1,095	552	543	739	350	3
9	Stettlen	132	683	682	333	349	271	391	13
10	Vechigen	456	2,860	2,856	1,476	1,380	1,474	1,348	31
11	Wohlen	619	3,235	3,247	1,690	1,557	1,970	1,225	40
12	Zollikofen	276	1,609	1,607	888	719	585	903	97
	Total	**19,132**	**92,385**	**93,522**	**44,538**	**48,984**	**39,209**	**38,058**	**10,951**

1. Dezember 1900 nach Einwohnergemeinden.

1er décembre 1900 dans le canton de Berne.

Bevölkerung — Population présente au moment du recensement (population de fait).

Familienstand *Etat civil*				Heimat *Origine*				Konfession *Confession*				Muttersprache *Langue maternelle*				
Ledig *Célibataires*	Verheiratet *Mariés*	Verwitwet *Veufs*	Geschieden *Divorcés*	Bürger der Zählgemeinden *Bourgeois de la commune de recensement*	Bürger anderer Gemeinden des Zählkantons *Bourgeois d'une autre commune du canton*	Bürger anderer Kantone *Bourgeois d'un autre canton suisse*	Ausländer *Etrangers*	Protestantisch *Protestants*	Katholisch *Catholiques*	Israelitisch *Israélites*	Andere oder keine *Autre confession*	Deutsch *Allemand*	Französisch *Français*	Italienisch *Italien*	Romanisch *Romanche*	Andere *Autre langue*
241	94	22	—	52	303	1	1	356	1	—	—	356	1	—	—	—
194	97	12	1	77	223	3	1	294	—	—	10	304	—	—	—	—
1,330	749	149	9	1,357	661	193	26	2,212	25	—	—	2,234	3	—	—	—
929	489	83	4	1,052	424	21	8	1,492	13	—	—	1,499	5	1	—	—
360	157	32	3	138	406	8	—	552	—	—	—	549	3	—	—	—
425	208	51	2	462	201	17	1	681	—	—	—	681	—	—	—	—
240	137	21	3	181	188	22	10	395	6	—	—	394	—	7	—	—
966	466	116	5	890	626	29	8	1,542	11	—	—	1,545	3	5	—	—
221	98	14	3	114	217	5	—	336	—	—	—	336	—	—	—	—
822	385	74	5	450	814	21	1	1,284	2	—	—	1,283	2	1	—	—
726	393	77	6	667	374	150	11	1,167	35	—	—	1,198	3	1	—	—
16,635	**8,363**	**1694**	**85**	**12,264**	**12,576**	**1,486**	**451**	**26,221**	**493**	**42**	**21**	**26,455**	**93**	**221**	**3**	**5**
40,279	20,983	3672	439	3,954	41,084	14388	5947	57,946	6,278	668	481	60,622	3,087	902	78	684
3,276	1,558	249	18	653	4,068	312	68	5,012	82	—	7	5,043	22	34	1	1
559	279	50	3	—	828	61	2	887	4	—	—	884	6	1	—	—
2,080	1,072	151	11	452	2,563	217	82	3,198	83	—	33	3,243	23	48	—	—
736	338	61	4	94	974	69	2	1,130	8	1	—	1,132	7	—	—	—
4,583	1,979	327	20	1,320	5,096	338	105	6,732	108	—	19	6,754	59	31	1	14
901	378	76	3	51	1,190	94	23	1,326	26	—	6	1,343	14	1	—	—
747	297	45	6	324	747	23	1	1,094	1	—	—	1,094	—	1	—	—
448	193	38	3	37	626	10	9	677	5	—	—	677	1	4	—	—
1,933	735	164	24	694	2,100	54	8	2,852	2	—	2	2,855	1	—	—	—
2,088	954	192	13	1,215	1,925	94	13	3,235	12	—	—	3,229	9	9	—	—
1,061	477	61	8	119	1,323	144	21	1,575	29	—	3	1,582	14	7	1	3
58,641	**29,243**	**5086**	**552**	**8,913**	**62,524**	**15804**	**6,281**	**85,664**	**6,638**	**669**	**551**	**88,458**	**3,243**	**1038**	**81**	**702**

Ergebnisse der Volkszählung

Recensement de la population

Nummer — *Numéro*	Amtsbezirke und Einwohner-Gemeinden *Districts et communes municipales*	Anzahl der Haushaltungen *Nombre de ménages*	Wohnbevölkerung *Population de droit*	Ortsanwesende Bevölkerung *Population de fait*	Ortsanwesende — Geschlecht *Sexe*		Ortsanwesende — Geburtsort *Lieu de naissance*		
					Männlich *Masculin*	Weiblich *Féminin*	Zählgemeinden *Communes de recensement*	Andere Gemeinden des Zählkantons *Autres communes du canton*	Andere Kantone *Autres cantons suisses*
	Biel.								
1	Biel	4,647	22,016	22,121	10,777	11,344	6,400	9,045	4,802
2	Bözingen	611	2,604	2,617	1,263	1,354	1,145	1,118	265
3	Leubringen (Evilard)	109	560	559	280	279	273	222	45
	Total	**5,367**	**25,180**	**25,297**	**12,320**	**12,977**	**7,818**	**10,385**	**5,112**
	Büren.								
1	Arch	136	654	647	339	308	344	230	71
2	Büetigen	98	450	438	220	218	224	199	15
3	Büren	358	1,735	1,739	879	860	951	593	153
4	Busswyl	82	429	433	217	216	181	227	15
5	Diessbach	172	776	774	398	376	442	285	41
6	Dotzigen	88	446	442	216	226	201	194	39
7	Lengnau	323	1,649	1,646	825	821	1,100	372	165
8	Leuzigen	218	947	944	493	451	613	237	78
9	Meienried	15	82	82	45	37	42	32	8
10	Meinisberg	108	532	542	273	269	377	138	16
11	Oberwyl	149	631	629	322	307	399	154	75
12	Pieterlen	240	1,197	1,192	590	602	610	424	132
13	Reiben	41	228	231	119	112	108	109	13
14	Rütti	143	636	633	326	307	383	207	42
15	Wengi	127	588	590	305	285	314	240	35
	Total	**2,298**	**10,980**	**10,962**	**5,567**	**5,395**	**6,289**	**3,641**	**898**
	Burgdorf.								
1	Aeffligen	103	490	487	254	233	214	250	19
2	Alchenstorf	130	615	612	308	304	321	275	16
3	Bäriswyl	101	501	501	253	248	296	201	3

1. Dezember 1900 nach Einwohnergemeinden.

1er décembre 1900 dans le canton de Berne.

Bevölkerung — Population présente au moment du recensement (population de fait).

Familienstand *Etat civil*				Heimat *Origine*				Konfession *Confession*				Muttersprache *Langue maternelle*			
Ledig *Célibataires*	Verheiratet *Mariés*	Verwitwet *Veufs*	Geschieden *Divorcés*	Bürger der Zählgemeinden *Bourgeois de la commune de recensement*	Bürger anderer Gemeinden des Zählkantons *Bourgeois d'une autre commune du canton*	Bürger anderer Kantone *Bourgeois d'un autre canton suisse*	Ausländer *Etrangers*	Protestantisch *Protestants*	Katholisch *Catholiques*	Israelitisch *Israélites*	Andere oder keine *Autre confession*	Deutsch *Allemand*	Französisch *Français*	Italienisch *Italien*	Romanisch *Romanche*
13,431	7,358	1189	143	841	12,301	6,466	2,513	17,818	3,856	339	108	14,045	7,352	601	9
1,486	928	193	10	380	1,673	427	137	2,315	300	1	1	2,438	134	45	—
356	174	29	—	160	300	87	12	517	34	—	8	214	334	8	—
15,273	**8,460**	**1411**	**153**	**1,381**	**14,274**	**6,980**	**2662**	**20,650**	**4,190**	**340**	**117**	**16,697**	**7,820**	**654**	**9**
406	197	39	5	275	311	59	2	643	4	—	—	644	3	—	—
273	139	23	3	161	267	10	—	437	1	—	—	437	1	—	—
1,094	548	88	9	713	765	202	59	1,667	69	3	—	1,678	30	31	—
273	137	22	1	160	241	24	8	420	8	—	5	418	7	8	—
483	232	55	4	470	237	65	2	772	2	—	—	770	4	—	—
287	130	20	5	174	227	32	9	431	11	—	—	436	2	4	—
1,051	515	75	5	882	574	174	16	1,597	48	—	1	1,594	49	3	—
586	276	73	9	602	281	45	16	918	24	1	1	925	4	15	—
59	17	6	—	15	55	12	—	82	—	—	—	82	—	—	—
333	179	29	1	302	193	36	11	529	13	—	—	522	8	11	1
370	196	59	4	406	174	49	—	627	1	—	1	623	6	—	—
755	368	65	4	463	565	130	34	1,138	54	—	—	1,112	71	9	—
143	66	19	3	73	144	7	7	225	2	—	4	229	2	—	—
377	195	59	2	378	221	34	—	628	5	—	—	630	3	—	—
367	187	33	3	255	297	37	1	588	—	—	2	586	3	1	—
6,857	**3,382**	**665**	**58**	**5,329**	**4,552**	**916**	**165**	**10,702**	**242**	**4**	**14**	**10,686**	**193**	**82**	**1**
305	157	24	1	86	393	5	3	484	3	—	—	483	2	—	—
381	195	35	1	230	371	11	—	612	—	—	—	612	—	—	—
310	162	28	1	205	280	13	3	501	—	—	—	501	—	—	—

Ergebnisse der Volkszählung

Recensement de la population

Nummer — *Numéro*	Amtsbezirke und Einwohner-Gemeinden *Districts et communes municipales*	Anzahl der Haushaltungen *Nombre de ménages*	Wohnbevölkerung *Population de droit*	Ortsanwesende Bevölkerung *Population de fait*	Ortsanwesen				
					Geschlecht *Sexe*		Geburtsort *Lieu de naissance*		
					Männlich *Masculin*	Weiblich *Féminin*	Zählgemeinden *Communes de recensement*	Andere Gemeinden des Zählkantons *Autres communes du canton*	Andere Kantone *Autres cantons suisses*
4	Bickigen-Schwanden	27	173	174	94	80	64	108	2
5	Burgdorf . . .	1,794	8,404	8,402	4,057	4,345	3,307	3,976	850
6	Ersigen	234	1,113	1,120	548	572	635	468	16
7	Hasle	441	2,390	2,382	1,233	1,149	1,352	971	47
8	Heimiswyl . . .	414	2,340	2,339	1,211	1,128	1,411	901	25
9	Hellsau	42	210	211	101	110	97	109	5
10	Hindelbank . . .	174	1,006	1,020	470	550	401	571	40
11	Höchstetten . .	59	299	299	151	148	150	143	6
12	Kernenried . . .	67	349	353	178	175	186	164	3
13	Kirchberg . . .	358	1,733	1,739	849	890	764	850	106
14	Koppigen . . .	251	1,102	1,106	568	538	598	446	59
15	Krauchthal . . .	369	2,122	2,134	1,196	938	1,245	820	47
16	Lyssach . . .	161	716	710	356	354	288	398	22
17	Mötschwyl-Schleumen .	41	234	233	132	101	80	145	8
18	Niederösch . . .	77	346	346	178	168	136	196	14
19	Oberburg . . .	532	2,745	2,750	1,430	1,320	1,390	1,240	94
20	Oberösch . . .	26	158	159	77	82	71	87	1
21	Rüdtligen-Alchenflüh .	111	518	524	260	264	215	286	18
22	Rumendingen . .	25	146	148	81	67	48	97	3
23	Rüthi	28	128	135	74	61	56	76	2
24	Willadingen . .	42	198	198	100	98	91	96	11
25	Wynigen . . .	470	2,562	2,568	1,331	1,237	1,470	1,029	64
	Total	**6,077**	**30,598**	**30,650**	**15,490**	**15,160**	**14,886**	**13,903**	**1,481**
	Courtelary.								
1	Corgémont . . .	289	1,418	1,421	721	700	709	526	151
2	Cormoret . . .	141	669	663	308	355	406	201	45
3	Cortébert . . .	159	793	794	413	381	395	298	82

zember 1900 nach Einwohnergemeinden.
écembre 1900 dans le canton de Berne.

ölkerung — Population présente au moment du recensement (population de fait).

Familienstand *Etat civil*			Heimat *Origine*				Konfession *Confession*				Muttersprache *Langue maternelle*			
Verheiratet *Mariés*	Verwitwet *Veufs*	Geschieden *Divorcés*	Bürger der Zählgemeinden *Bourgeois de la commune de recensement*	Bürger anderer Gemeinden des Zählkantons *Bourgeois d'une autre commune du canton*	Bürger anderer Kantone *Bourgeois d'un autre canton suisse*	Ausländer *Etrangers*	Protestantisch *Protestants*	Katholisch *Catholiques*	Israelitisch *Israélites*	Andere oder keine *Autre confession*	Deutsch *Allemand*	Französisch *Français*	Italienisch *Italien*	Romanisch *Romanche*
51	8	—	12	162	—	—	174	—	—	—	174	—	—	—
2,563	484	41	683	6,222	1,103	394	7,958	373	57	14	8,229	101	61	4
349	72	3	354	753	12	1	1,116	4	—	—	1,114	5	—	—
744	134	6	752	1,557	59	14	2,369	13	—	—	2,372	7	3	—
760	108	4	992	1,317	24	6	2,338	1	—	—	2,337	2	—	—
61	22	2	58	153	—	—	211	—	—	—	211	—	—	—
289	67	15	227	756	28	9	993	27	—	—	988	27	5	—
85	23	2	113	183	3	—	298	1	—	—	299	—	—	—
116	16	1	125	226	2	—	353	—	—	—	352	1	—	—
556	98	8	82	1,438	188	31	1,723	13	3	—	1,732	7	—	—
358	65	4	403	679	23	1	1,098	8	—	—	1,104	2	—	—
597	143	22	598	1,462	43	31	2,078	56	—	—	2,086	32	16	—
240	44	2	244	440	24	2	705	5	—	—	707	3	—	—
75	10	—	21	206	6	—	233	—	—	—	229	4	—	—
117	19	2	119	223	4	—	346	—	—	—	345	1	—	—
893	158	15	236	2,313	163	38	2,724	26	—	—	2,732	7	9	1
52	9	—	34	125	—	—	159	—	—	—	158	1	—	—
164	43	4	85	415	22	2	520	4	—	—	518	4	2	—
47	7	2	27	116	5	—	148	—	—	—	146	2	—	—
34	15	3	44	87	4	—	135	—	—	—	134	1	—	—
64	11	—	98	98	2	—	196	2	—	—	198	—	—	—
759	137	9	784	1,714	67	3	2,563	5	—	—	2,563	5	—	—
9,488	**1780**	**148**	**6,612**	**21,689**	**1,811**	**538**	**30,035**	**541**	**60**	**14**	**30,324**	**214**	**96**	**5**
447	84	5	63	977	342	39	1,356	65	—	—	442	956	23	—
203	37	2	284	289	77	13	637	25	1	—	73	589	1	—
251	52	—	94	533	126	41	750	44	—	—	176	607	10	—

Ergebnisse der Volkszählung

Recensement de la population

Nummer — *Numéro*	Amtsbezirke und Einwohner-Gemeinden *Districts et communes municipales*	Anzahl der Haushaltungen *Nombre de ménages*	Wohnbevölkerung *Population de droit*	Ortsanwesende Bevölkerung *Population de fait*	Ortsanwesen				
					Geschlecht *Sexe*		Geburtsort *Lieu de naissance*		
					Männlich *Masculin*	Weiblich *Féminin*	Zählgemeinden *Communes de recensement*	Andere Gemeinden des Zählkantons *Autres communes du canton*	Andere Kantone *Autres cantons*
4	Courtelary	250	1,228	1,248	659	589	560	535	95
5	La Ferrière	148	723	722	360	362	278	295	137
6	La Heutte	86	400	400	202	198	131	227	31
7	Mont-Tramelan	25	149	154	91	63	50	94	7
8	Orvin	171	766	769	389	380	503	232	22
9	Péry	188	983	987	542	445	513	328	74
10	Plagne	65	292	291	145	146	233	51	5
11	Renan	361	1,746	1,756	868	888	700	637	357
12	Romont	33	178	180	95	85	102	76	2
13	St-Imier	1,554	7,455	7,491	3,600	3,891	3,216	2,518	1,391
14	Sonceboz-Sombeval	225	1,158	1,167	569	598	573	473	94
15	Sonvilier	491	2,341	2,343	1,133	1,210	1,184	787	304
16	Tramelan-dessous	347	1,754	1,752	880	872	1,073	564	82
17	Tramelan-dessus	716	3,805	3,833	1,946	1,887	2,423	1,011	272
18	Vaufelin	54	258	261	148	113	163	81	12
19	Villeret	295	1,422	1,416	723	693	698	549	137
	Total	**5,598**	**27,538**	**27,648**	**13,792**	**13,856**	**13,910**	**9,483**	**3,300**
	Delsberg (Delémont).								
1	Bassecourt	217	1,060	1,063	562	501	617	354	41
2	Boécourt	137	599	600	306	294	478	110	2
3	Bourrignon	77	330	326	165	161	236	76	1
4	Courfaivre	181	659	649	303	346	442	156	16
5	Courroux	266	1,333	1,341	711	630	754	404	91
6	Courtetelle	207	1,037	1,040	501	539	684	296	34
7	Delémont	1,009	5,053	5,155	2,691	2,464	1,744	2,035	784
8	Develier	142	632	624	321	303	399	169	14
9	Ederschwiler	33	124	124	63	61	83	30	3
10	Glovelier	148	634	633	340	293	326	249	39
11	Mettemberg	26	104	103	46	57	76	25	—

zember 1900 nach Einwohnergemeinden.
écembre 1900 dans le canton de Berne.

ölkerung — Population présente au moment du recensement (population de fait).

Familienstand *Etat civil*			Heimat *Origine*				Konfession *Confession*				Muttersprache *Langue maternelle*				
Verheiratet *Mariés*	Verwitwet *Veufs*	Geschieden *Divorcés*	Bürger der Zählgemeinden *Bourgeois de la commune de recensement*	Bürger anderer Gemeinden des Zählkantons *Bourgeois d'une autre commune du canton*	Bürger anderer Kantone *Bourgeois d'un autre canton suisse*	Ausländer *Etrangers*	Protestantisch *Protestants*	Katholisch *Catholiques*	Israelitisch *Israélites*	Andere oder keine *Autre confession*	Deutsch *Allemand*	Französisch *Français*	Italienisch *Italien*	Romanisch *Romanche*	Andere *Autre langue*
393	58	3	328	699	153	68	1,132	115	—	1	198	1,027	23	—	—
212	47	—	75	521	116	10	627	95	—	—	187	534	1	—	—
136	27	1	40	300	37	23	360	40	—	—	182	214	3	1	—
44	3	—	16	115	22	1	138	16	—	—	117	36	1	—	—
260	60	6	397	322	41	9	744	25	—	—	171	591	7	—	—
309	53	4	203	567	125	92	831	155	—	1	294	640	53	—	—
93	22	1	257	25	7	2	287	2	—	2	15	276	—	—	—
556	77	5	11	1,236	415	94	1,625	118	—	13	413	1,327	16	—	—
54	5	2	73	95	12	—	176	4	—	—	92	88	—	—	—
2,432	421	29	205	4,339	2,368	579	6,332	1,123	24	12	1,463	5,889	132	—	7
358	77	5	180	694	244	49	977	127	—	63	380	783	4	—	—
715	136	9	417	1,269	519	138	2,128	201	—	14	485	1,831	27	—	—
555	83	3	797	730	182	43	1,551	201	—	—	271	1,469	12	—	—
1,172	183	11	1,856	1,385	428	164	3,253	560	19	1	346	3,392	91	—	4
96	13	—	133	103	16	9	249	12	—	—	68	189	4	—	—
457	66	—	226	952	215	23	1,322	86	—	8	260	1,142	14	—	—
8,743	**1504**	**86**	**5,655**	**15,151**	**5,445**	**1,397**	**24,475**	**3,014**	**44**	**115**	**5,633**	**21580**	**422**	**1**	**12**
320	68	5	492	400	104	67	110	948	1	4	76	973	14	—	—
186	41	—	495	87	2	16	1	599	—	—	2	594	4	—	—
107	22	1	187	114	11	14	5	292	—	29	41	285	—	—	—
216	54	2	403	164	31	51	62	587	—	—	49	598	2	—	—
384	71	2	535	485	191	130	261	1,078	1	1	371	894	76	—	—
290	62	1	592	370	55	23	121	919	—	—	132	898	10	—	—
1,664	280	13	564	2,656	1,219	716	1,803	3,266	79	7	1,993	2,922	232	2	6
214	31	4	365	192	24	43	89	533	—	2	90	513	21	—	—
33	7	1	84	27	1	12	14	110	—	—	119	5	—	—	—
185	42	3	300	265	37	31	81	552	—	—	81	549	3	—	—
30	12	—	71	26	6	—	—	102	1	—	1	102	—	—	—

Ergebnisse der Volkszählung
Recensement de la population

Nummer — *Numéro*	Amtsbezirke und Einwohner-Gemeinden *Districts et communes municipales*	Anzahl der Haushaltungen *Nombre de ménages*	Wohnbevölkerung *Population de droit*	Ortsanwesende Bevölkerung *Population de fait*	Ortsanwese				
					Geschlecht *Sexe*		Geburtsort *Lieu de naissance*		
					Männlich *Masculin*	Weiblich *Féminin*	Zählgemeinden *Communes de recensement*	Andere Gemeinden des Zählkantons *Autres communes du canton*	Andere Kantone *Autres cantons suisses*
12	Montsevelier	86	384	380	187	193	315	54	6
13	Movelier	76	272	271	131	140	202	56	6
14	Pleigne	100	418	423	211	212	293	120	3
15	Rebeuvelier	82	392	390	200	190	239	117	19
16	Rebévelier	17	76	75	39	36	43	27	1
17	Roggenbourg	68	275	270	117	153	169	53	27
18	Saulcy	50	256	254	130	124	180	70	3
19	Soulce	89	394	392	195	197	327	53	4
20	Soyhières	108	507	503	261	242	221	188	35
21	Undervelier	105	497	501	251	250	302	150	29
22	Vermes	103	452	450	229	221	282	113	53
23	Vicques	121	488	486	250	236	340	119	22
	Total	**3,448**	**15,976**	**16,053**	**8,210**	**7,843**	**8,752**	**5,024**	**1,233**
	Erlach.								
1	Brüttelen	87	475	474	225	249	291	151	31
2	Erlach	184	848	849	430	419	362	359	110
3	Finsterhennen	78	347	347	177	170	250	85	11
4	Gäserz	8	47	47	25	22	28	17	2
5	Gals	102	637	633	366	267	308	266	53
6	Gampelen	96	527	528	301	227	275	204	49
7	Ins	288	1,537	1,540	882	658	925	479	86
8	Lüscherz	70	365	367	201	166	283	70	11
9	Müntschemier	103	489	496	268	228	363	91	35
10	Mullen	9	55	56	29	27	36	18	2
11	Siselen	125	601	600	318	282	449	129	21
12	Treiten	73	278	278	145	133	176	76	23
13	Tschugg	63	398	403	208	195	182	189	31
14	Vinelz	93	462	459	234	225	286	125	41
	Total	**1,379**	**7,066**	**7,077**	**3,809**	**3,268**	**4,214**	**2,259**	**506**

ember 1900 nach Einwohnergemeinden.
cembre 1900 dans le canton de Berne.

lkerung — Population présente au moment du recensement (population de fait).

milienstand *Etat civil*			Heimat *Origine*				Konfession *Confession*				Muttersprache *Langue maternelle*			
Verheiratet *Mariés*	Verwitwet *Veufs*	Geschieden *Divorcés*	Bürger der Zählgemeinden *Bourgeois de la commune de recensement*	Bürger anderer Gemeinden des Zählkantons *Bourgeois d'une autre commune du canton*	Bürger anderer Kantone *Bourgeois d'un autre canton suisse*	Ausländer *Etrangers*	Protestantisch *Protestants*	Katholisch *Catholiques*	Israelitisch *Israélites*	Andere oder keine *Autre confession*	Deutsch *Allemand*	Französisch *Français*	Italienisch *Italien*	Romanisch *Romanche*
98	26	1	313	57	9	1	7	364	—	9	20	360	—	—
93	22	1	233	32	2	4	9	262	—	—	28	242	1	—
114	32	—	259	156	3	5	41	350	—	32	94	328	1	—
113	19	—	195	124	55	16	45	345	—	—	98	281	11	—
22	4	—	38	33	2	2	13	45	—	17	24	51	—	—
83	19	—	121	80	18	51	48	216	—	6	260	10	—	—
72	15	—	197	50	6	1	1	253	—	—	—	254	—	—
107	20	—	333	50	6	3	11	381	—	—	13	379	—	—
156	33	—	159	160	101	83	54	448	—	1	187	279	36	—
144	33	1	214	225	49	13	87	414	—	—	89	406	6	—
144	26	—	245	117	81	7	39	411	—	—	146	302	2	—
144	37	1	308	113	50	15	45	441	—	—	65	421	—	—
4,919	**976**	**36**	**6,703**	**5,983**	**2,063**	**1,304**	**2,947**	**12916**	**82**	**108**	**3,979**	**11646**	**419**	**2**
136	28	2	213	242	18	1	472	2	—	—	463	11	—	—
252	65	4	211	472	134	32	817	31	—	1	793	43	11	—
129	24	1	266	76	3	2	345	2	—	—	345	2	—	—
17	5	—	30	14	3	—	47	—	—	—	46	1	—	—
223	47	11	291	306	30	6	612	21	—	—	601	32	—	—
142	31	5	187	302	39	—	525	3	—	—	519	7	2	—
525	92	12	675	689	133	43	1,473	65	1	1	1,469	37	34	—
121	26	1	265	82	12	8	365	2	—	—	361	4	2	—
148	37	—	305	133	49	9	487	9	—	—	485	3	8	—
15	5	1	22	34	—	—	56	—	—	—	56	—	—	—
199	37	2	455	138	6	1	600	—	—	—	598	2	—	—
99	30	—	169	102	4	3	274	4	—	—	272	5	—	—
91	23	1	147	235	14	7	389	14	—	—	385	13	5	—
153	20	5	226	179	44	10	456	3	—	—	452	7	—	—
2,250	**470**	**45**	**3,462**	**3,004**	**489**	**122**	**6,918**	**156**	**1**	**2**	**6,845**	**167**	**62**	**—**

Ergebnisse der Volkszählung

Recensement de la population

Nummer — *Numéro*	Amtsbezirke und Einwohner-Gemeinden *Districts et communes municipales*	Anzahl der Haushaltungen *Nombre de ménages*	Wohnbevölkerung *Population de droit*	Ortsanwesende Bevölkerung *Population de fait*	Ortsanwesende			
					Geschlecht *Sexe*		Geburtsort *Lieu de naissance*	
					Männlich *Masculin*	Weiblich *Féminin*	Zählgemeinden *Communes de recensement*	Andere Gemeinden des Zählkantons *Autres communes du canton*
	Fraubrunnen.							
1	Bätterkinden . .	290	1,401	1,394	719	675	752	475
2	Ballmoos . . .	12	78	79	41	38	21	56
3	Bangerten . . .	45	228	228	119	109	104	120
4	Büren z. Hof . .	68	319	314	155	159	162	136
5	Deisswyl . . .	22	129	129	70	59	30	96
6	Diemerswyl . .	46	250	248	122	126	90	148
7	Etzelkofen . . .	63	275	270	135	135	126	123
8	Fraubrunnen . .	97	456	457	232	225	205	229
9	Grafenried . . .	126	556	551	259	292	316	217
10	Jegenstorf . . .	213	996	998	529	469	577	402
11	Iffwyl	77	339	341	172	169	181	144
12	Lympach . . .	83	407	414	205	209	260	126
13	Mattstetten . .	55	256	255	121	134	135	115
14	Messen-Scheunen .	9	54	54	28	26	17	36
15	Moosseedorf . .	116	573	590	315	275	272	301
16	Mülchi	64	282	282	151	131	134	101
17	Münchenbuchsee .	367	2,088	2,105	1,165	940	837	1,096
18	Münchringen . .	44	198	196	106	90	69	121
19	Oberscheunen . .	7	42	41	16	25	11	30
20	Ruppoldsried . .	52	217	216	112	104	108	72
21	Schalunen . . .	23	121	117	56	61	43	67
22	Urtenen. . . .	176	919	916	452	464	443	428
23	Utzenstorf . . .	391	1,843	1,848	951	897	1,041	648
24	Wiggiswyl . . .	20	139	137	76	61	61	73
25	Wyler	77	402	401	199	202	218	156
26	Zauggenried . .	69	355	352	174	178	217	132
27	Zielebach . . .	42	217	218	115	103	113	84
28	Zuzwyl	66	294	292	143	149	138	140
	Total	**2,720**	**13,434**	**13,443**	**6,938**	**6,505**	**6,681**	**5,872**

ıer 1900 nach Einwohnergemeinden.

ıbre 1900 dans le canton de Berne.

erung — Population présente au moment du recensement (population de fait).

stand *eil*			Heimat *Origine*				Konfession *Confession*				Muttersprache *Langue maternelle*				
	Verwitwet *Veufs*	Geschieden *Divorcés*	Bürger der Zählgemeinden *Bourgeois de la commune de recensement*	Bürger anderer Gemeinden des Zählkantons *Bourgeois d'une autre commune du canton*	Bürger anderer Kantone *Bourgeois d'un autre canton suisse*	Ausländer *Etrangers*	Protestantisch *Protestants*	Katholisch *Catholiques*	Israelitisch *Israélites*	Andere oder keine *Autre confession*	Deutsch *Allemand*	Französisch *Français*	Italienisch *Italien*	Romanisch *Romanche*	Andere *Autre langue*
4	78	6	490	743	105	56	1,336	58	—	—	1,371	14	8	1	—
1	2	—	19	50	10	—	79	—	—	—	79	—	—	—	—
1	10	—	90	138	—	—	228	—	—	—	228	—	—	—	—
3	29	—	102	196	16	—	313	1	—	—	313	1	—	—	—
3	7	4	19	101	8	1	129	—	—	—	129	—	—	—	—
5	16	2	20	223	5	—	247	1	—	—	243	—	—	—	5
0	16	1	83	185	2	—	270	—	—	—	269	1	—	—	—
3	27	2	64	385	8	—	454	3	—	—	455	2	—	—	—
9	47	6	292	239	16	4	551	—	—	—	551	—	—	—	—
9	69	—	310	654	28	6	991	4	3	—	996	1	—	—	1
3	26	1	150	180	11	—	341	—	—	—	341	—	—	—	—
3	21	—	226	169	19	—	412	2	—	—	414	—	—	—	—
7	12	1	74	175	5	1	255	—	—	—	255	—	—	—	—
6	2	—	—	54	—	—	54	—	—	—	54	—	—	—	—
2	29	3	90	475	23	2	588	2	—	—	589	1	—	—	—
2	19	1	103	137	41	1	282	—	—	—	282	—	—	—	—
3	94	9	527	1,329	210	39	2,048	48	4	5	2,043	44	16	—	2
0	22	1	49	139	8	—	196	—	—	—	194	2	—	—	—
4	—	—	—	41	—	—	41	—	—	—	41	—	—	—	—
5	22	1	81	100	35	—	215	1	—	—	215	1	—	—	—
3	8	—	25	80	11	1	117	—	—	—	114	3	—	—	—
3	48	5	171	708	29	8	906	10	—	—	911	2	3	—	—
3	113	10	582	1,120	85	61	1,787	58	—	3	1,841	3	3	—	1
0	6	1	24	112	1	—	137	—	—	—	137	—	—	—	—
0	23	1	107	282	11	1	399	2	—	—	401	—	—	—	—
0	25	2	194	156	2	—	352	—	—	—	352	—	—	—	—
3	9	1	74	135	9	—	216	2	—	—	215	3	—	—	—
0	14	—	99	187	6	—	292	—	—	—	292	—	—	—	—
0	794	58	4,065	8,493	704	181	13,236	192	7	8	13,325	78	30	1	9

Ergebnisse der Volkszählun

Recensement de la populati

Nummer — *Numéro*	Amtsbezirke und Einwohner-Gemeinden *Districts et communes municipales*	Anzahl der Haushaltungen *Nombre de ménages*	Wohnbevölkerung *Population de droit*	Ortsanwesende Bevölkerung *Population de fait*	Ortsanwe			
					Geschlecht *Sexe*		Geburtsort *Lieu de naiss*	
					Männlich *Masculin*	Weiblich *Féminin*	Zählgemeinden *Communes de recensement*	Andere Gemeinden des Zählkantons *Autres communes du canton*
	Freibergen. (Franches-Montagnes.)							
1	Bémont, le . . .	124	637	638	330	308	394	220
2	Bois, les . . .	298	1,456	1,472	761	711	915	403
3	Breuleux, les . .	259	1,442	1,444	721	723	960	437
4	Chaux, la . . .	42	208	208	113	95	118	88
5	Enfers, les . . .	39	194	194	109	85	94	81
6	Epauvillers . . .	65	251	251	134	117	165	74
7	Epiquerez . . .	33	186	188	99	89	76	98
8	Goumois . . .	45	228	229	146	83	108	74
9	Montfaucon . .	122	609	608	304	304	352	226
10	Montfavergier . .	30	126	126	69	57	82	40
11	Muriaux . . .	190	908	901	490	411	513	334
12	Noirmont, le . .	337	1,681	1,694	906	788	1,006	484
13	Peuchapatte . .	19	84	81	40	41	20	43
14	Pommerats, les .	79	345	349	183	166	185	123
15	Saignelégier . .	256	1,410	1,427	724	703	564	706
16	St-Brais . . .	82	394	401	208	193	250	147
17	Soubey	77	352	354	180	174	196	111
	Total	**2,097**	**10,511**	**10,565**	**5,517**	**5,048**	**5,998**	**3,689**
	Frutigen.							
1	Adelboden . . .	376	1,564	1,569	811	758	1,407	145
2	Aeschi	277	1,409	1,400	823	577	784	355
3	Frutigen . . .	891	3,996	4,014	2,068	1,946	3,273	600
4	Kandergrund . .	235	1,098	1,099	563	536	871	209
5	Krattigen . . .	134	592	589	283	306	470	104
6	Reichenbach . .	539	2,507	2,522	1,398	1,124	1,738	532
	Total	**2,452**	**11,166**	**11,193**	**5,946**	**5,247**	**8,543**	**1,945**

ember 1900 nach Einwohnergemeinden.
cembre 1900 dans le canton de Berne.

lkerung — Population présente au moment du recensement (population de fait).

Familienstand *Etat civil*			Heimat *Origine*				Konfession *Confession*				Muttersprache *Langue maternelle*				
Verheiratet *Mariés*	Verwitwet *Veufs*	Geschieden *Divorcés*	Bürger der Zählgemeinden *Bourgeois de la commune de recensement*	Bürger anderer Gemeinden des Zählkantons *Bourgeois d'une autre commune du canton*	Bürger anderer Kantone *Bourgeois d'un autre canton suisse*	Ausländer *Etrangers*	Protestantisch *Protestants*	Katholisch *Catholiques*	Israelitisch *Israélites*	Andere oder keine *Autre confession*	Deutsch *Allemand*	Französisch *Français*	Italienisch *Italien*	Romanisch *Romanche*	Andere *Autre langue*
185	31	1	415	201	4	18	14	624	—	—	11	627	—	—	—
430	76	2	549	660	61	202	103	1,356	—	13	80	1,366	26	—	—
408	63	—	566	774	41	63	94	1,349	—	1	56	1,374	14	—	—
64	8	1	81	125	2	—	5	203	—	—	2	206	—	—	—
55	9	—	31	129	17	17	5	183	—	6	9	185	—	—	—
79	15	—	145	83	12	11	3	248	—	—	4	247	—	—	—
49	10	—	78	94	4	12	13	175	—	—	14	174	—	—	—
61	16	—	55	109	7	58	12	217	—	—	15	213	1	—	—
163	43	—	270	288	37	13	20	563	—	25	44	562	2	—	—
37	7	—	80	38	—	8	—	126	—	—	—	126	—	—	—
251	62	1	366	449	38	48	116	785	—	—	86	797	18	—	—
460	92	1	550	868	107	169	101	1,591	1	1	95	1,561	38	—	—
22	6	—	16	42	14	9	3	78	—	—	1	80	—	—	—
104	22	1	86	206	5	52	29	320	—	—	19	325	5	—	—
400	87	2	214	1,017	82	114	173	1,236	1	17	123	1,260	44	—	—
123	22	—	196	197	3	5	6	395	—	—	5	396	—	—	—
110	28	—	149	134	10	61	8	346	—	—	8	344	2	—	—
3,001	**597**	**9**	**3,847**	**5,414**	**444**	**860**	**705**	**9,795**	**2**	**63**	**572**	**9,843**	**150**	—	—
513	92	5	1,300	258	10	1	1,564	5	—	—	1,567	—	2	—	—
431	76	7	529	612	12	247	1,171	227	—	2	1,174	1	225	—	—
1,212	184	15	2,741	1,115	108	50	3,962	51	—	1	3,962	11	39	—	2
338	65	7	788	266	40	5	1,098	1	—	—	1,093	5	—	—	1
185	30	1	441	123	11	14	583	6	—	—	587	1	1	—	—
782	134	5	1,332	964	40	186	2,317	198	—	7	2,331	4	185	—	2
3,461	**581**	**40**	**7,131**	**3,338**	**221**	**503**	**10,695**	**488**	—	**10**	**10,714**	**22**	**452**	—	**5**

Ergebnisse der Volkszähl

Recensement de la popula

Nummer *Numéro*	Amtsbezirke und Einwohner-Gemeinden *Districts et communes municipales*	Anzahl der Haushaltungen *Nombre de ménages*	Wohnbevölkerung *Population de droit*	Ortsanwesende Bevölkerung *Population de fait*	Ortsanw			
					Geschlecht *Sexe*		Gebürt *Lieu de na*	
					Männlich *Masculin*	Weiblich *Féminin*	Zählgemeinden *Communes de recensement*	Andere Gemeinden des Zählkantons *Autres communes du canton*
	Interlaken.							
1	Bönigen . . .	387	1,515	1,510	774	736	1,162	299
2	Brienz	601	2,580	2,578	1,308	1,270	1,992	454
3	Brienzwyler . .	183	662	657	339	318	553	87
4	Därligen . . .	92	375	387	198	189	271	92
5	Ebligen	21	67	67	39	28	35	28
6	Grindelwald . .	747	3,346	3,370	1,724	1,646	2,873	360
7	Gsteigwyler . .	116	451	445	214	231	332	106
8	Gündlischwand .	76	321	314	166	148	177	125
9	Habkern . . .	177	781	793	409	384	656	122
10	Hofstetten . . .	99	426	420	218	202	329	86
11	Interlaken . . .	671	2,962	2,994	1,420	1,574	1,085	1,325
12	Iseltwald . . .	149	585	581	281	300	446	120
13	Isenfluh . . .	40	145	152	77	75	127	24
14	Lauterbrunnen .	567	2,551	2,547	1,359	1,188	2,213	203
15	Leissigen . . .	122	481	472	235	237	337	102
16	Lütschenthal . .	90	428	429	228	201	355	72
17	Matten	372	1,602	1,594	800	794	901	581
18	Niederried . . .	50	181	181	99	82	128	53
19	Oberried . . .	114	472	475	249	226	381	8
20	Ringgenberg . .	327	1,320	1,307	674	633	1,008	26
21	St. Beatenberg .	250	1,082	1,050	515	535	845	17
22	Saxeten	40	170	170	93	77	153	1
23	Schwanden . . .	69	326	326	190	136	252	5
24	Unterseen . . .	603	2,607	2,609	1,349	1,260	1,407	92
25	Wilderswyl . .	386	1,554	1,546	788	758	1,133	33
	Total	**6,349**	**26,990**	**26,974**	**13,746**	**13,228**	**19,151**	**60**

mber 1900 nach Einwohnergemeinden.

embre 1900 dans le canton de Berne.

kerung — Population présente au moment du recensement (population de fait).

Zivilstand *État civil*			Heimat *Origine*				Konfession *Confession*				Muttersprache *Langue maternelle*				
Verheiratet *Mariés*	Verwitwet *Veufs*	Geschieden *Divorcés*	Bürger der Zählgemeinden *Bourgeois de la commune de recensement*	Bürger anderer Gemeinden des Zählkantons *Bourgeois d'une autre commune du canton*	Bürger anderer Kantone *Bourgeois d'un autre canton suisse*	Ausländer *Etrangers*	Protestantisch *Protestants*	Katholisch *Catholiques*	Israelitisch *Israélites*	Andere oder keine *Autre confession*	Deutsch *Allemand*	Französisch *Français*	Italienisch *Italien*	Romanisch *Romanche*	Andere *Autre langue*
520	110	3	1,202	257	34	17	1,498	12	—	—	1,501	5	3	—	1
855	176	9	1,474	850	144	110	2,506	70	1	1	2,546	10	16	1	5
235	62	—	464	146	44	3	651	6	—	—	657	—	—	—	—
128	22	—	272	94	10	11	383	4	—	—	385	1	1	—	—
24	7	1	26	37	4	—	67	—	—	—	67	—	—	—	—
972	205	26	2,504	708	83	75	3,323	46	—	1	3,324	8	5	—	33
163	31	—	385	54	3	3	442	3	—	—	443	1	1	—	—
101	22	—	68	227	14	5	302	12	—	—	314	—	—	—	—
286	51	1	659	119	6	9	787	6	—	—	791	2	—	—	—
133	28	3	240	168	7	5	417	3	—	—	420	—	—	—	—
948	158	12	480	1,744	481	289	2,709	272	9	4	2,825	52	88	1	28
215	49	2	412	151	16	2	577	3	—	1	577	4	—	—	—
57	12	2	103	45	4	—	152	—	—	—	152	—	—	—	—
766	137	9	2,068	310	88	81	2,459	87	1	—	2,480	8	58	—	1
171	30	—	326	134	2	10	460	12	—	—	452	11	9	—	—
124	23	1	243	185	1	—	429	—	—	—	429	—	—	—	—
543	88	6	712	675	143	64	1,540	54	—	—	1,560	14	18	1	1
59	14	1	127	54	—	—	181	—	—	—	181	—	—	—	—
137	40	—	371	86	17	1	473	2	—	—	475	—	—	—	—
427	84	3	991	267	38	11	1,295	12	—	—	1,298	6	2	—	1
336	69	4	762	227	44	17	1,041	9	—	—	1,048	2	—	—	—
48	6	1	163	6	1	—	170	—	—	—	170	—	—	—	—
92	16	1	261	31	16	18	311	15	—	—	316	—	10	—	—
898	132	6	823	1,392	206	188	2,442	162	5	—	2,500	16	83	1	9
539	93	4	1,050	390	74	32	1,521	25	—	—	1,536	8	1	—	1
8,777	**1665**	**95**	**16,186**	**8,357**	**1,480**	**951**	**26,136**	**815**	**16**	**7**	**26,447**	**148**	**295**	**4**	**80**

Ergebnisse der Volkszä
Recensement de la popul

Nummer — *Numéro*	Amtsbezirke und Einwohner-Gemeinden *Districts et communes municipales*	Anzahl der Haushaltungen *Nombre de ménages*	Wohnbevölkerung *Population de droit*	Ortsanwesende Bevölkerung *Population de fait*	Ortsanw			
					Geschlecht *Sexe*		Gebu	
					Männlich *Masculin*	Weiblich *Féminin*	Zahlgemeinden *Communes de recensement*	Andere Gemeinden der Zählkreises *Autres communes*
	Konolfingen							
1	Aeschlen	62	348	348	185	163	235	1
2	Arni	225	1,124	1,122	550	572	563	5
3	Ausserbirrmoos	94	512	510	262	248	322	1
4	Biglen	182	966	967	482	485	416	5
5	Bleiken	62	338	342	184	158	194	1
6	Bowyl	300	1,665	1,670	866	804	851	8
7	Brenzikofen	88	392	388	200	188	194	1
8	Freimettigen	35	207	205	112	93	73	1
9	Gysenstein	297	1,583	1,588	840	748	594	9
10	Häutligen	42	263	269	147	122	177	
11	Herbligen	59	302	308	163	145	138	1
12	Höchstetten	161	799	805	403	402	361	5
13	Innerbirrmoos	109	578	579	302	277	366	3
14	Kiesen	89	433	441	213	228	193	2
15	Landiswyl	158	883	885	470	415	493	3
16	Mirchel	88	474	464	245	219	169	2
17	Münsingen	346	2,306	2,321	1,129	1,192	675	1,4
18	Niederhünigen	92	484	479	250	229	257	2
19	Niederwichtrach	142	720	721	362	359	310	3
20	Oberdiessbach	253	1,281	1,282	641	641	585	6
21	Oberthal	154	866	862	453	409	533	3
22	Oberwichtrach	121	650	648	346	302	204	4
23	Oppligen	83	433	435	227	208	212	2
24	Otterbach	51	303	301	155	146	142	1
25	Rubigen	264	1,466	1,462	750	712	599	8
26	Schlosswyl	153	821	827	422	405	361	4
27	Stalden	82	447	446	229	217	135	2
28	Tägertschi	56	336	334	172	162	117	2
29	Walkringen	386	1,932	1,924	1,010	914	958	9
30	Worb	751	3,729	3,735	1,886	1,849	1,730	1,8
31	Zäziwyl	232	1,228	1,226	606	620	543	6
	Total	5,217	27,869	27,894	14,262	13,632	12,600	14,4

r 1900 nach Einwohnergemeinden.

bre 1900 dans le canton de Berne.

rung — Population présente au moment du recensement (population de fait).

tand *il*		Heimat *Origine*				Konfession *Confession*				Muttersprache *Langue maternelle*				
Verwitwet *Veufs*	Geschieden *Divorcés*	Bürger der Zählgemeinden *Bourgeois de la commune de recensement*	Bürger anderer Gemeinden des Zählkantons *Bourgeois d'une autre commune du canton*	Bürger anderer Kantone *Bourgeois d'un autre canton suisse*	Ausländer *Etrangers*	Protestantisch *Protestants*	Katholisch *Catholiques*	Israelitisch *Israélites*	Andere oder keine *Autre confession*	Deutsch *Allemand*	Französisch *Français*	Italienisch *Italien*	Romanisch *Romanche*	Andere *Autre langue*
12	1	111	237	—	—	348	—	—	—	348	—	—	—	—
64	—	350	747	23	2	1,121	1	—	—	1,119	3	—	—	—
23	3	169	338	1	2	510	—	—	—	510	—	—	—	—
53	5	106	841	11	9	957	9	1	—	956	5	6	—	—
20	—	119	223	—	—	342	—	—	—	341	1	—	—	—
78	4	230	1,422	18	—	1,645	1	—	24	1,668	1	1	—	—
25	1	57	327	4	—	388	—	—	—	388	—	—	—	—
8	—	18	186	1	—	203	2	—	—	205	—	—	—	—
79	2	220	1,328	35	5	1,578	10	—	—	1,578	6	4	—	—
8	1	84	185	—	—	269	—	—	—	269	—	—	—	—
17	2	55	250	3	—	308	—	—	—	307	1	—	—	—
49	6	51	712	42	—	802	3	—	—	800	4	—	—	1
21	2	327	250	2	—	578	1	—	—	579	—	—	—	—
35	3	58	365	15	3	438	3	—	—	439	—	2	—	—
37	2	157	719	9	—	885	—	—	—	885	—	—	—	—
24	3	33	430	1	—	464	—	—	—	463	1	—	—	—
162	25	196	1,952	137	36	2,257	64	—	—	2,241	76	4	—	—
21	1	103	358	18	—	479	—	—	—	479	—	—	—	—
45	2	87	627	3	4	718	—	—	3	721	—	—	—	—
79	4	125	1,112	38	7	1,269	13	—	—	1,270	5	7	—	—
47	5	93	764	5	—	862	—	—	—	862	—	—	—	—
29	1	65	561	17	5	644	4	—	—	645	3	—	—	—
28	4	100	328	5	2	432	3	—	—	432	—	3	—	—
14	—	16	277	8	—	301	—	—	—	301	—	—	—	—
97	11	231	1,156	65	10	1,460	2	—	—	1,460	2	—	—	—
40	3	69	739	18	1	819	8	—	—	824	3	—	—	—
11	2	17	391	37	1	446	—	—	—	441	5	—	—	—
17	1	21	298	4	11	332	2	—	—	331	1	2	—	—
107	5	263	1,633	19	9	1,920	4	—	—	1,916	4	4	—	—
199	16	848	2,667	176	44	3,696	35	—	4	3,716	12	5	1	1
65	2	157	1,029	35	5	1,211	13	—	2	1,226	—	—	—	—
1514	**117**	**4,536**	**22,452**	**750**	**156**	**27,682**	**178**	**1**	**33**	**27,720**	**133**	**38**	**1**	**2**

Ergebnisse der Volkszählung

Recensement de la population

Nummer — *Numéro*	Amtsbezirke und Einwohner-Gemeinden *Districts et communes municipales*	Anzahl der Haushaltungen *Nombre de ménages*	Wohnbevölkerung *Population de droit*	Ortsanwesende Bevölkerung *Population de fait*	Ortsanwese				
					Geschlecht *Sexe*		Geburtsort *Lieu de naissance*		
					Männlich *Masculin*	Weiblich *Féminin*	Zählgemeinden *Communes de recensement*	Andere Gemeinden des Zählkantons *Autres communes du canton*	Andere Kantone *Autres cantons suisses*
	Laufen.								
1	Blauen	64	295	296	152	144	243	20	24
2	Brislach . . .	92	424	425	214	211	288	42	51
3	Burg	41	163	168	97	71	134	4	18
4	Dittingen . . .	84	356	357	183	174	271	55	19
5	Duggingen . . .	100	539	538	290	248	321	63	85
6	Grellingen . . .	208	1,012	1,011	484	527	475	169	257
7	Laufen	456	2,177	2,206	1,162	1,044	1,053	399	421
8	Liesberg . . .	150	725	733	378	355	484	135	66
9	Nenzlingen . .	51	243	243	133	110	159	37	42
10	Röschenz . . .	126	564	566	276	290	472	33	45
11	Wahlen	104	456	456	236	220	319	63	63
12	Zwingen . . .	104	537	536	287	249	380	66	61
	Total	**1,580**	**7,491**	**7,535**	**3,892**	**3,643**	**4,599**	**1,086**	**1,152**
	Laupen.								
1	Clavaleyres . .	17	102	107	62	45	32	31	44
2	Dicki	76	415	416	224	192	259	143	14
3	Ferenbalm . . .	190	1,114	1,122	644	478	508	324	107
4	Frauenkappelen .	119	620	624	325	299	288	319	15
5	Golaten	71	330	328	171	157	208	97	21
6	Gurbrü	50	229	229	114	115	130	58	36
7	Laupen	215	957	956	483	473	496	361	81
8	Mühleberg . . .	415	2,382	2,390	1,311	1,079	1,417	697	94
9	Münchenwyler . .	92	444	446	213	233	213	117	112
10	Neuenegg . . .	414	2,111	2,116	1,079	1,037	1,302	710	100
11	Wyleroltigen . .	73	349	348	189	159	216	114	18
	Total	**1,732**	**9,053**	**9,082**	**4,815**	**4,267**	**5,069**	**2,971**	**643**

ɛember 1900 nach Einwohnergemeinden.

ɛcembre 1900 dans le canton de Berne.

ölkerung — Population présente au moment du recensement (population de fait).

Familienstand *Etat civil*			Heimat *Origine*				Konfession *Confession*				Muttersprache *Langue maternelle*				
Verheiratet *Mariés*	Verwitwet *Veufs*	Geschieden *Divorcés*	Bürger der Zählgemeinden *Bourgeois de la commune de recensement*	Bürger anderer Gemeinden des Zählkantons *Bourgeois d'une autre commune du canton*	Bürger anderer Kantone *Bourgeois d'un autre canton suisse*	Ausländer *Etrangers*	Protestantisch *Protestants*	Katholisch *Catholiques*	Israelitisch *Israélites*	Andere oder keine *Autre confession*	Deutsch *Allemand*	Französisch *Français*	Italienisch *Italien*	Romanisch *Romanche*	Andere *Autre langue*
88	20	—	264	14	11	7	4	292	—	—	294	2	—	—	—
121	28	4	292	34	50	49	34	391	—	—	387	2	36	—	—
51	11	—	117	10	28	13	3	165	—	—	167	—	1	—	—
109	23	—	278	38	26	15	18	339	—	—	336	10	11	—	—
166	27	—	317	53	98	70	68	470	—	—	495	14	29	—	—
297	57	2	342	171	359	139	109	902	—	—	913	38	58	1	1
741	103	7	803	533	505	365	422	1,750	34	—	1,964	106	132	2	2
207	36	2	489	93	93	58	83	646	—	4	676	23	34	—	—
63	16	1	148	24	64	7	24	219	—	—	237	6	—	—	—
179	35	1	467	40	48	11	15	551	—	—	563	3	—	—	—
161	21	—	333	49	63	11	45	411	—	—	451	4	1	—	—
152	30	1	303	100	88	45	45	491	—	—	511	12	13	—	—
2,335	**407**	**18**	**4,153**	**1,159**	**1,433**	**790**	**870**	**6,627**	**34**	**4**	**6,994**	**220**	**315**	**3**	**3**
34	5	—	3	72	32	—	96	11	—	—	106	1	—	—	—
138	23	1	142	260	14	—	416	—	—	—	416	—	—	—	—
327	68	5	166	618	147	191	925	197	—	—	929	5	188	—	—
180	40	3	60	548	15	1	624	—	—	—	624	—	—	—	—
112	19	2	126	171	29	2	327	1	—	—	327	1	—	—	—
71	20	1	146	55	24	4	224	5	—	—	224	1	4	—	—
301	43	7	328	516	90	22	927	24	4	1	937	11	8	—	—
747	110	8	821	1,289	101	179	2,201	183	—	6	2,196	11	182	—	1
135	32	1	128	239	70	9	417	29	—	—	423	21	1	—	1
637	123	6	584	1,425	84	23	2,100	6	—	10	2,113	2	1	—	—
106	23	1	166	159	23	—	348	—	—	—	348	—	—	—	—
2,788	**506**	**35**	**2,670**	**5,352**	**629**	**431**	**8,605**	**456**	**4**	**17**	**8,643**	**53**	**384**	—	**2**

Ergebnisse der Volkszählung

Recensement de la population

Nummer — *Numéro*	Amtsbezirke und Einwohner-Gemeinden *Districts et communes municipales*	Anzahl der Haushaltungen *Nombre de ménages*	Wohnbevölkerung *Population de droit*	Ortsanwesende Bevölkerung *Population de fait*	Ortsanwese				
					Geschlecht *Sexe*		Geburtsort *Lieu de naissance*		
					Männlich *Masculin*	Weiblich *Féminin*	Zählgemeinden *Communes de recensement*	Andere Gemeinden des Zählkantons *Autres communes du canton*	Andere Kantone *Autres cantons*
	Münster (Moutier).								
1	Belprahon . . .	29	188	184	96	88	93	83	7
2	Bévilard . . .	127	652	656	324	332	264	317	54
3	Champoz . . .	38	191	190	101	89	83	101	6
4	Châtelat . . .	39	173	175	83	92	60	109	1
5	Châtillon . . .	39	221	223	122	101	162	48	5
6	Corban	84	389	391	181	210	253	87	43
7	Corcelles . . .	45	187	188	91	97	78	74	27
8	Courchapoix . .	67	260	255	126	129	153	91	9
9	Courrendlin . .	363	1,908	1,906	1,113	793	742	702	231
10	Court	222	1,082	1,078	530	548	530	426	109
11	Crémines . . .	89	383	387	196	191	159	177	32
12	Elay (Seehof) . .	24	126	123	72	51	45	48	26
13	Eschert. . . .	60	295	290	142	148	126	140	23
14	Genevez, les . .	148	733	737	361	376	621	102	5
15	Grandval . . .	59	287	288	138	150	160	99	27
16	Lajoux	127	610	613	290	323	476	129	2
17	Loveresse . . .	77	383	384	193	191	166	178	20
18	Malleray . . .	251	1,224	1,233	593	640	580	508	96
19	Mervelier . . .	100	433	434	201	233	298	92	39
20	Monible	15	72	72	38	34	33	37	1
21	Moutier. . . .	623	3,088	3,094	1,522	1,572	1,261	1,206	365
22	Perrefitte . . .	86	419	419	220	199	223	143	37
23	Pontenet . . .	46	234	234	129	105	77	137	11
24	Reconvillier . .	323	1,730	1,737	883	854	760	717	137
25	Roches	69	280	281	149	132	141	111	18
26	Rossemaison . .	42	192	190	94	96	127	56	1
27	Saicourt . . .	111	802	801	388	413	255	481	52
28	Saules	42	212	211	105	106	101	100	8
29	Scheulte, la (Schelten)	16	91	97	53	44	22	47	24
30	Sornetan . . .	40	181	190	103	87	92	85	4

zember 1900 nach Einwohnergemeinden.

lécembre 1900 dans le canton de Berne.

ölkerung — Population présente au moment du recensement (population de fait).

Familienstand *Etat civil*			Heimat *Origine*				Konfession *Confession*				Muttersprache *Langue maternelle*			
Verheiratet *Mariés*	Verwitwet *Veufs*	Geschieden *Divorcés*	Bürger der Zähligemeinden *Bourgeois de la commune de recensement*	Bürger anderer Gemeinden des Zählkantons *Bourgeois d'une autre commune du canton*	Bürger anderer Kantone *Bourgeois d'un autre canton suisse*	Ausländer *Etrangers*	Protestantisch *Protestants*	Katholisch *Catholiques*	Israelitisch *Israélites*	Andere oder keine *Autre confession*	Deutsch *Allemand*	Französisch *Français*	Italienisch *Italien*	Romanisch *Romanche*
7 40	6	1	56	102	18	8	159	25	—	—	102	81	1	—
4 212	28	2	187	368	61	40	581	75	—	—	107	548	1	—
5 49	14	2	97	86	7	—	183	6	—	1	76	112	2	—
2 46	16	1	31	135	4	5	134	6	—	35	100	75	—	—
6 68	9	—	134	58	23	8	14	209	—	—	17	198	8	—
4 110	16	1	254	111	26	—	80	311	—	—	107	283	1	—
1 62	15	—	62	50	69	7	115	73	—	—	66	120	—	—
7 69	19	—	142	107	4	2	52	203	—	—	59	196	—	—
7 667	78	4	242	997	410	257	551	1,354	—	1	894	843	169	—
3 354	57	4	255	604	179	40	937	136	—	5	396	675	7	—
9 133	25	—	110	213	41	23	322	65	—	—	164	200	23	—
4 34	5	—	18	69	36	—	59	64	—	—	119	4	—	—
4 70	16	—	52	186	40	12	226	49	—	15	150	140	—	—
8 187	42	—	624	98	2	13	12	700	—	25	33	700	4	—
3 74	21	—	141	107	29	11	245	43	—	—	74	214	—	—
9 172	32	—	425	172	12	4	22	550	—	41	60	553	—	—
8 115	29	2	129	179	49	27	346	27	—	11	81	303	—	—
0 348	86	9	229	762	163	79	1,099	131	—	3	336	881	5	—
8 124	32	—	267	99	65	3	17	416	—	1	74	359	1	—
0 15	7	—	22	41	9	—	69	3	—	—	23	48	—	—
8 959	175	12	350	1,718	632	394	2,208	857	11	18	1,068	1,923	99	—
3 120	22	4	137	213	46	23	348	63	—	8	121	280	15	—
0 75	7	2	43	150	21	20	206	28	—	—	89	138	7	—
2 558	80	7	183	1,048	309	197	1,483	247	7	—	480	1,186	71	—
3 102	15	1	101	136	33	11	226	49	—	6	125	148	8	—
9 57	14	—	129	47	5	9	24	166	—	—	29	158	3	—
6 202	37	16	185	587	28	1	677	84	—	40	380	420	1	—
9 54	18	—	81	119	11	—	207	4	—	—	55	155	1	—
6 27	3	1	9	53	34	1	45	52	—	—	92	5	—	—
3 54	13	—	61	103	18	8	174	10	—	6	64	118	8	—

Ergebnisse der Volkszählun

Recensement de la populati

Nummer — *Numéro*	Amtsbezirke und Einwohner-Gemeinden *Districts et communes municipales*	Anzahl der Haushaltungen *Nombre de ménages*	Wohnbevölkerung *Population de droit*	Ortsanwesende Bevölkerung *Population de fait*	Ortsanwes			
					Geschlecht *Sexe*		Geburtsort *Lieu de naiss*	
					Männlich *Masculin*	Weiblich *Féminin*	Zählgemeinden *Communes de recensement*	Andere Gemeinden des Zählkantons *Autres communes du canton*
31	Sorvilier	88	438	443	231	212	222	187
32	Souboz	46	208	208	107	101	102	102
33	Tavannes	313	1,591	1,583	783	800	590	680
34	Vellerat	23	115	114	65	49	64	38
	Total	**3,871**	**19,378**	**19,409**	**9,823**	**9,586**	**9,119**	**7,638**
	Neuenstadt. (Neuveville)							
1	Diesse	80	387	380	204	176	271	85
2	Lamboing	107	521	522	263	259	416	82
3	Neuveville	516	2,248	2,255	1,033	1,222	898	754
4	Nods	147	738	733	375	358	555	119
5	Prêles	73	375	373	207	166	224	103
	Total	**923**	**4,269**	**4,263**	**2,082**	**2,181**	**2,364**	**1,143**
	Nidau.							
1	Aegerten	110	577	572	282	290	281	246
2	Bellmund	74	329	332	179	153	197	126
3	Brügg	231	1,092	1,090	538	552	471	490
4	Bühl	58	285	286	150	136	154	124
5	Epsach	72	366	365	175	190	222	124
6	Hagneck	27	125	126	72	54	64	45
7	Hermrigen	63	307	316	169	147	209	104
8	Jens	100	444	443	224	219	312	126
9	Ipsach	55	238	236	118	118	115	117
10	Ligerz	109	419	421	214	207	267	124
11	Madretsch	774	3,729	3,714	1,846	1,868	951	1,983
12	Merzligen	45	210	210	108	102	133	71
13	Mett	262	1,208	1,210	620	590	426	652

zember 1900 nach Einwohnergemeinden.
écembre 1900 dans le canton de Berne.

Ölkerung — Population présente au moment du recensement (population de fait).

Familienstand *Etat civil*			Heimat *Origine*				Konfession *Confession*				Muttersprache *Langue maternelle*				
Verheiratet *Mariés*	Verwitwet *Veufs*	Geschieden *Divorcés*	Bürger der Zählgemeinden *Bourgeois de la commune de recensement*	Bürger anderer Gemeinden des Zählkantons *Bourgeois d'une autre commune du canton*	Bürger anderer Kantone *Bourgeois d'un autre canton suisse*	Ausländer *Etrangers*	Protestantisch *Protestants*	Katholisch *Catholiques*	Israelitisch *Israélites*	Andere oder keine *Autre confession*	Deutsch *Allemand*	Französisch *Français*	Italienisch *Italien*	Romanisch *Romanche*	Andere *Autre langue*
130	29	1	172	210	33	28	400	42	—	1	113	319	10	—	1
71	9	1	59	144	3	2	178	6	—	24	100	108	—	—	—
508	67	5	271	894	290	128	1,303	233	1	46	417	1,096	69	—	1
38	5	—	47	40	14	13	9	105	—	—	12	96	6	—	—
5,904	**1047**	**76**	**5,305**	**10,006**	**2,724**	**1374**	**12,711**	**6,392**	**19**	**287**	**6,183**	**12683**	**520**	**3**	**20**
124	26	2	273	83	18	6	375	5	—	—	17	363	—	—	—
180	28	—	386	98	27	11	505	6	—	11	32	487	3	—	—
693	158	16	347	1,133	640	135	2,027	212	15	1	654	1,549	42	1	9
237	51	—	489	199	38	7	728	5	—	—	101	630	2	—	—
99	27	6	196	144	22	11	359	11	—	3	65	307	—	—	1
1,333	**290**	**24**	**1,691**	**1,657**	**745**	**170**	**3,994**	**239**	**15**	**15**	**869**	**3,336**	**47**	**1**	**10**
170	25	—	191	317	40	24	552	20	—	—	566	6	—	—	—
108	21	2	156	160	14	2	328	4	—	—	328	4	—	—	—
360	63	7	328	639	107	16	1,067	23	—	—	1,041	48	1	—	—
88	14	3	125	142	19	—	286	—	—	—	284	2	—	—	—
109	16	2	205	155	4	1	363	2	—	—	365	—	—	—	—
40	9	—	—	108	16	2	122	4	—	—	124	—	2	—	—
109	15	—	199	114	2	1	316	—	—	—	315	1	—	—	—
128	38	2	257	175	7	4	442	—	—	1	442	1	—	—	—
82	17	1	56	167	13	—	236	—	—	—	234	2	—	—	—
150	33	2	222	167	30	2	413	8	—	—	393	27	—	—	1
1,340	141	17	168	2,365	898	283	3,290	412	4	8	2,815	865	34	—	—
75	10	—	131	76	2	1	209	1	—	—	206	4	—	—	—
423	59	2	209	805	121	75	1,122	88	—	—	1,176	22	12	—	—

Ergebnisse der Volkszählu

Recensement de la populat

Nummer — *Numéro*	Amtsbezirke und Einwohner-Gemeinden *Districts et communes municipales*	Anzahl der Haushaltungen *Nombre de ménages*	Wohnbevölkerung *Population de droit*	Ortsanwesende Bevölkerung *Population de fait*	Ortsanwe			
					Geschlecht *Sexe*		Geburtso *Lieu de nais*	
					Männlich *Masculin*	Weiblich *Féminin*	Zählgemeinden *Communes de recensement*	Andere Gemeinden des Zählkantons *Autres communes du canton*
14	Mörigen . . .	39	191	193	99	94	107	79
15	Nidau	356	1,578	1,553	768	785	444	821
16	Orpund	126	624	625	311	314	373	233
17	Port	70	377	380	201	179	197	173
18	Safneren . . .	130	605	610	320	290	416	141
19	Scheuren . . .	48	282	282	145	137	170	104
20	Schwadernau . .	78	410	407	208	199	220	173
21	Studen	71	373	373	203	170	188	169
22	Sutz-Lattrigen .	80	375	373	175	198	198	158
23	Täuffelen-Gerolfingen .	190	943	956	484	472	702	195
24	Tüscherz-Alfermee	67	309	311	161	150	211	78
25	Twann	202	854	859	429	430	516	273
26	Walperswyl . .	119	609	607	299	308	477	123
27	Worben	88	776	772	438	334	327	422
	Total	**3,644**	**17,635**	**17,622**	**8,936**	**8,686**	**8,348**	**7,474**
	Oberhasli.							
1	Gadmen	131	672	672	341	331	615	45
2	Guttannen . . .	74	345	354	199	155	287	53
3	Hasleberg . . .	253	1,037	1,038	530	508	902	109
4	Innertkirchen . .	256	1,105	1,093	562	531	863	199
5	Meiringen . . .	666	3,077	3,082	1,544	1,538	2,036	847
6	Schattenhalb . .	176	772	781	406	375	542	203
	Total	**1,556**	**7,008**	**7,020**	**3,582**	**3,438**	**5,245**	**1,456**

1. Dezember 1900 nach Einwohnergemeinden.

1er décembre 1900 dans le canton de Berne.

Bevölkerung — Population présente au moment du recensement (population de fait).

Familienstand *Etat civil*				Heimat *Origine*				Konfession *Confession*				Muttersprache *Langue maternelle*				
Ledig *Célibataires*	Verheiratet *Mariés*	Verwitwet *Veufs*	Geschieden *Divorcés*	Bürger der Zählgemeinden *Bourgeois de la commune de recensement*	Bürger anderer Gemeinden des Zählkantons *Bourgeois d'une autre commune du canton*	Bürger anderer Kantone *Bourgeois d'un autre canton suisse*	Ausländer *Etrangers*	Protestantisch *Protestants*	Katholisch *Catholiques*	Israelitisch *Israélites*	Andere oder keine *Autre confession*	Deutsch *Allemand*	Französisch *Français*	Italienisch *Italien*	Romanisch *Romanche*	Andere *Autre langue*
124	53	15	1	66	119	8	—	193	—	—	—	189	4	—	—	—
930	536	84	3	158	984	316	95	1,421	129	1	2	1,403	142	7	—	1
392	194	35	4	328	275	20	2	623	2	—	—	612	13	—	—	—
245	118	15	2	112	250	16	2	378	2	—	—	377	3	—	—	—
373	202	35	—	341	231	37	1	603	6	—	1	595	14	1	—	—
189	83	10	—	110	159	12	1	282	—	—	—	280	2	—	—	—
252	127	26	2	120	269	14	4	402	5	—	—	404	—	3	—	—
226	136	11	—	89	273	10	1	367	6	—	—	364	6	3	—	—
224	126	21	2	143	214	16	—	373	—	—	—	364	9	—	—	—
596	303	51	6	669	231	46	10	932	24	—	—	939	7	10	—	—
200	88	22	1	184	101	15	11	293	18	—	—	300	3	8	—	—
511	277	69	2	417	362	64	16	823	33	1	2	810	39	10	—	—
385	179	42	1	413	175	19	—	607	—	—	—	606	1	—	—	—
505	190	70	7	248	503	20	1	756	16	—	—	738	34	—	—	—
10,792	**5,794**	**967**	**69**	**5,645**	**9,536**	**1,886**	**555**	**16,799**	**803**	**6**	**14**	**16,270**	**1,259**	**91**	**—**	**2**
428	203	40	1	500	160	5	7	664	8	—	—	672	—	—	—	—
221	109	23	1	293	46	10	5	346	8	—	—	348	—	6	—	—
665	300	69	4	944	70	22	2	1,034	4	—	—	1,037	1	—	—	—
698	320	71	4	684	372	29	8	1,086	7	—	—	1,091	—	2	—	—
1,940	939	194	9	1,474	1,296	215	97	3,006	67	9	—	3,036	14	23	—	9
489	241	50	1	548	207	7	19	760	18	2	1	765	1	15	—	—
4,441	**2,112**	**447**	**20**	**4,443**	**2,151**	**288**	**138**	**6,896**	**112**	**11**	**1**	**6,949**	**16**	**46**	**—**	**9**

Ergebnisse der Volkszäh

Recensement de la popula

Nummer — *Numéro*	Amtsbezirks und Einwohner-Gemeinden *Districts et communes municipales*	Wohnbevölkerung *Population de droit*	Ortsanwesende Bevölkerung *Population de fait*	Ortsanwe			
				Geschlecht *Sexe*			
				Männlich *Masculin*	Weiblich *Féminin*	Zählgemeinden *Communes de recensement*	Andere Gemeinden des Zählkreises *Autres communes du cercle*
14	Mörigen	1,286	1,239	640	599	882	234
15	Nidau	375	372	185	187	265	85
16	Orpund	268	249	120	129	147	65
17	Port	932	941	478	463	520	200
18	Safneren	1,340	1,319	667	652	1,003	182
19	Scheuren	506	497	243	254	316	140
20	Schwadernau	362	559	269	290	433	87
21	Studen	607	610	312	298	516	70
22	Sutz-Lattrigen	512	512	262	250	349	110
23	Täuffelen-G.	901	901	463	438	717	135
24	Tüscherz-Alf.	757	762	420	342	646	86
25	Twann	1,145	1,140	571	569	903	182
26	Walperswy.	311	312	150	162	198	86
27	Worben	1,368	1,578	795	783	967	451
		739	755	357	398	598	110
		680	681	348	333	487	113
		294	290	141	149	205	60
		352	353	176	177	200	100
		492	491	242	249	375	74
	Ob	1,248	1,248	640	608	856	292
		240	240	122	118	190	46
1	Gadmen	424	430	224	206	340	55
2	Guttannen	273	273	133	140	179	62
3	Hasleberg	481	486	244	242	258	173
4	Innertkirchen	39	59	27	32	26	28
5	Meiringen	318	316	156	160	251	43
6	Schattenhalb	212	219	127	92	95	100
		244	242	124	118	100	99
		135	133	63	70	102	30
		6,939	7,060	3,506	3,554	2,723	2,600
		362	365	176	189	269	56

. Dezember 1900 nach Einwohnergemeinden.

1er décembre 1900 dans le canton de Berne.

Bevölkerung — Population présente au moment du recensement (population de fait).

Familienstand *Etat civil*				Heimat *Origine*				Konfession *Confession*				Muttersprache *Langue maternelle*				
Ledig *Célibataires*	Verheiratet *Mariés*	Verwitwet *Veufs*	Geschieden *Divorcés*	Bürger der Zählgemeinden *Bourgeois de la commune de recensement*	Bürger anderer Gemeinden des Zählkantons *Bourgeois d'une autre commune du canton*	Bürger anderer Kantone *Bourgeois d'un autre canton suisse*	Ausländer *Etrangers*	Protestantisch *Protestants*	Katholisch *Catholiques*	Israelitisch *Israélites*	Andere oder keine *Autre confession*	Deutsch *Allemand*	Französisch *Français*	Italienisch *Italien*	Romanisch *Romanche*	Andere *Autre langue*
725	414	95	5	825	269	49	96	72	1,167	—	—	68	1,114	57	—	—
242	100	30	—	215	100	14	43	12	360	—	—	22	350	—	—	—
145	79	25	—	142	81	2	24	11	238	—	—	22	227	—	—	—
564	307	69	1	387	290	41	223	81	860	—	—	88	845	12	1	—
806	427	82	4	930	211	21	157	73	1,246	—	—	75	1,224	20	—	—
306	150	39	2	222	214	21	40	24	473	—	—	12	482	3	—	—
310	210	39	—	436	99	8	16	12	547	—	—	9	546	3	—	1
348	208	53	1	521	53	9	27	18	591	—	1	17	593	—	—	—
318	152	42	—	332	130	9	41	14	477	—	21	46	464	2	—	—
572	249	78	2	689	167	3	42	32	869	—	—	36	864	1	—	—
452	268	42	—	677	60	3	22	1	761	—	—	4	754	4	—	—
724	336	78	2	779	255	39	67	61	1,079	—	—	57	1,081	2	—	—
187	94	31	—	189	71	16	36	20	292	—	—	19	291	2	—	—
935	544	99	—	847	473	76	182	106	1,455	—	17	62	1,496	18	—	2
475	230	49	1	448	187	16	104	29	726	—	—	29	721	5	—	—
413	223	43	2	476	107	13	85	7	674	—	—	14	650	17	—	—
162	111	17	—	207	54	2	27	—	290	—	—	2	288	—	—	—
224	110	18	1	175	109	9	60	12	340	—	1	8	344	1	—	—
291	168	32	—	353	81	6	51	6	485	—	—	4	486	1	—	—
786	393	68	1	632	446	55	115	121	1,102	—	25	73	1,166	9	—	—
137	91	12	—	129	97	6	8	33	200	—	7	39	201	—	—	—
278	111	41	—	316	83	13	18	4	417	—	9	7	419	4	—	—
154	99	20	—	185	65	3	20	3	263	—	7	3	268	2	—	—
295	147	43	1	225	198	19	44	160	314	—	12	109	377	—	—	—
34	20	5	—	34	20	4	1	1	58	—	—	1	58	—	—	—
186	101	29	—	253	40	3	20	—	316	—	—	5	311	—	—	—
158	51	10	—	70	114	14	21	5	214	—	—	5	206	8	—	—
152	77	13	—	80	112	6	44	19	223	—	—	12	221	9	—	—
73	50	10	—	94	32	1	6	2	131	—	—	—	133	—	—	—
4,355	2,199	488	18	514	4,171	799	1576	1,419	5,515	118	8	741	6,096	216	—	7
231	109	24	1	267	55	9	34	4	361	—	—	4	359	2	—	—

Ergebnisse der Volkszählung
Recensement de la population

Nummer — *Numéro*	Amtsbezirke und Einwohner-Gemeinden *Districts et communes municipales*	Anzahl der Haushaltungen *Nombre de ménages*	Wohnbevölkerung *Population de droit*	Ortsanwesende Bevölkerung *Population de fait*	Ortsanwesen				
					Geschlecht *Sexe*		Geburtsort *Lieu de naissance*		
					Männlich *Masculin*	Weiblich *Féminin*	Zählgemeinden *Communes de recensement*	Andere Gemeinden des Zählkantons *Autres communes du canton*	Andere Kantone *Autres cantons suisses*
32	Roche d'or . .	18	77	79	42	37	46	16	—
33	Rocourt . . .	56	232	229	125	104	183	34	1
34	St-Ursanne . .	162	828	834	431	403	365	358	25
35	Seleute	27	116	115	63	52	54	57	1
36	Vendlincourt . .	179	794	788	409	379	540	149	13
	Total	**6,015**	**26,578**	**26,677**	**13,451**	**13,226**	**16,304**	**6,768**	**886**
	Saanen.								
1	Gsteig	190	802	812	427	385	569	213	26
2	Lauenen . . .	153	527	527	277	250	464	49	12
3	Saanen	918	3,690	3,683	1,859	1,824	2,795	669	161
	Total	**1,261**	**5,019**	**5,022**	**2,563**	**2,459**	**3,828**	**931**	**199**
	Schwarzenburg.								
1	Albligen . . .	145	650	652	319	333	406	215	27
2	Guggisberg . .	539	2,809	2,807	1,452	1,355	2,183	529	86
3	Rüschegg . . .	461	2,318	2,224	1,140	1,084	1,699	483	40
4	Wahlern . . .	1,004	5,183	5,188	2,662	2,526	3,950	1,128	96
	Total	**2,149**	**10,960**	**10,871**	**5,573**	**5,298**	**8,238**	**2,355**	**249**
	Seftigen.								
1	Belp	472	2,343	2,349	1,151	1,198	1,330	953	48
2	Belpberg . . .	83	439	439	252	187	208	228	3
3	Burgistein . . .	212	972	961	481	480	643	304	11
4	Englisberg . . .	41	567	559	296	263	94	456	9
5	Gelterfingen . .	53	243	243	134	109	106	134	3

r 1900 nach Einwohnergemeinden.

bre 1900 dans le canton de Berne.

rung — Population présente au moment du recensement (population de fait).

land / il		Heimat / Origine				Konfession / Confession				Muttersprache / Langue maternelle			
Verwitwet / Veufs	Geschieden / Divorcés	Bürger der Zählgemeinden / Bourgeois de la commune de recensement	Bürger anderer Gemeinden des Zählkantons / Bourgeois d'une autre commune du canton	Bürger anderer Kantone / Bourgeois d'un autre canton suisse	Ausländer / Etrangers	Protestantisch / Protestants	Katholisch / Catholiques	Israelitisch / Israélites	Andere oder keine / Autre confession	Deutsch / Allemand	Französisch / Français	Italienisch / Italien	Romanisch / Romanche
5	—	22	35	—	22	—	79	—	—	—	79	—	—
14	1	200	15	7	7	—	229	—	—	—	226	3	—
113	2	176	512	21	125	55	776	3	—	36	769	29	—
11	—	26	76	8	5	9	106	—	—	10	104	1	—
36	1	506	164	14	104	54	734	—	—	50	695	43	—
1903	**46**	**12,579**	**9,246**	**1,339**	**3513**	**2,480**	**23968**	**121**	**108**	**1,684**	**24508**	**474**	**1**
49	7	364	407	40	1	809	3	—	—	797	15	—	—
34	5	404	95	26	2	524	3	—	—	525	—	2	—
251	25	2,074	1,370	195	44	3,608	52	—	23	3,610	59	14	—
334	**37**	**2,842**	**1,872**	**261**	**47**	**4,941**	**58**	**—**	**23**	**4,932**	**74**	**16**	**—**
37	5	301	337	11	3	650	2	—	—	650	—	2	—
151	13	1,721	1,042	43	1	2,790	17	—	—	2,800	7	—	—
97	7	1,299	899	22	4	2,219	5	—	—	2,222	2	—	—
284	31	3,039	2,073	72	4	5,180	8	—	—	5,184	4	—	—
569	**56**	**6,360**	**4,351**	**148**	**12**	**10,839**	**32**	**—**	**—**	**10,856**	**13**	**2**	**—**
137	5	802	1,494	35	18	2,336	13	—	—	2,337	4	8	—
19	1	88	347	4	—	439	—	—	—	439	—	—	—
50	3	495	394	72	—	958	1	—	2	959	2	—	—
72	19	49	497	12	1	559	—	—	—	559	—	—	—
17	—	36	202	5	—	242	1	—	—	243	—	—	—

Ergebnisse der Volkszählung

Recensement de la population

Nummer — *Numéro*	Amtsbezirke und Einwohner-Gemeinden *Districts et communes municipales*	Anzahl der Haushaltungen *Nombre de ménages*	Wohnbevölkerung *Population de droit*	Ortsanwesende Bevölkerung *Population de fait*	Ortsanwesen				
					Geschlecht *Sexe*		Geburtsart *Lieu de naissance*		
					Männlich *Masculin*	Weiblich *Féminin*	Zähigemeinden *Communes de recensement*	Andere Gemeinden des Zählkantons *Autres communes du canton*	Andere Kantone *Autres cantons*
6	Gerzensee	148	790	792	408	384	359	403	27
7	Gurzelen	119	603	598	305	293	391	191	11
8	Jaberg	33	162	164	88	76	69	92	3
9	Kaufdorf	71	318	316	168	148	106	207	3
10	Kehrsatz	104	568	569	288	281	156	386	21
11	Kienersrütti	10	48	48	26	22	24	24	—
12	Kirchdorf	126	605	604	309	295	293	298	10
13	Kirchenthurnen	53	277	275	145	130	135	129	3
14	Lohnstorf	38	189	188	95	93	94	94	—
15	Mühledorf	42	220	220	111	109	127	84	8
16	Mühlethurnen	139	648	651	318	333	438	191	12
17	Niedermuhlern	109	631	635	329	306	399	231	5
18	Noflen	40	207	207	113	94	93	107	6
19	Riggisberg	295	1,753	1,753	910	843	749	965	34
20	Rüeggisberg	517	2,722	2,715	1,448	1,267	1,931	758	19
21	Rümligen	78	386	392	205	187	136	250	4
22	Rüthi	92	498	511	267	244	277	224	5
23	Seftigen	146	603	602	306	296	377	219	6
24	Toffen	142	667	662	324	338	360	291	10
25	Uttigen	83	407	408	209	199	176	208	23
26	Wattenwyl	445	1,989	1,987	1,025	962	1,529	420	29
27	Zimmerwald	110	648	641	338	303	394	240	7
	Total	**3,801**	**19,503**	**19,489**	**10,049**	**9,440**	**10,994**	**8,087**	**319**
	Signau.								
1	Eggiwyl	515	3,043	3,051	1,615	1,436	2,154	858	36
2	Langnau	1,598	8,169	8,221	3,996	4,225	4,826	3,015	303
3	Lauperswyl	498	2,631	2,627	1,363	1,264	1,333	1,251	35
4	Röthenbach	262	1,525	1,535	812	723	968	551	12
5	Rüderswyl	460	2,370	2,375	1,185	1,190	1,184	1,152	31

1900 nach Einwohnergemeinden.

1900 dans le canton de Berne.

— Population présente au moment du recensement (population de fait).

			Heimat *Origine*				Konfession *Confession*				Muttersprache *Langue maternelle*				
	Verwitwet *Veufs*	Geschieden *Divorcés*	Bürger der Zählgemeinden *Bourgeois de la commune de recensement*	Bürger anderer Gemeinden des Zählkantons *Bourgeois d'une autre commune du canton*	Bürger anderer Kantone *Bourgeois d'un autre canton suisse*	Ausländer *Etrangers*	Protestantisch *Protestants*	Katholisch *Catholiques*	Israelitisch *Israélites*	Andere oder keine *Autre confession*	Deutsch *Allemand*	Französisch *Français*	Italienisch *Italien*	Romanisch *Romanche*	Andere *Autre langue*
231	41	1	101	665	22	4	791	1	—	—	780	11	—	—	1
180	30	—	317	261	18	2	597	1	—	—	594	3	—	—	1
48	7	—	24	136	4	—	164	—	—	—	164	—	—	—	—
104	14	—	82	233	1	—	316	—	—	—	316	—	—	—	—
166	26	—	39	511	15	4	553	6	—	10	555	10	4	—	—
15	2	—	—	48	—	—	48	—	—	—	48	—	—	—	—
165	34	4	124	472	4	4	603	—	1	—	601	3	—	—	—
85	13	—	92	162	13	8	266	9	—	—	267	—	8	—	—
62	10	—	50	119	19	—	188	—	—	—	188	—	—	—	—
64	10	1	86	131	1	2	220	—	—	—	220	—	—	—	—
210	34	2	354	279	8	10	638	13	—	—	640	1	10	—	—
195	26	3	192	441	2	—	635	—	—	—	635	—	—	—	—
64	11	1	31	176	—	—	207	—	—	—	207	—	—	—	—
436	142	18	521	1,207	22	3	1,749	4	—	—	1,744	9	—	—	—
786	138	4	1,235	1,452	26	2	2,715	—	—	—	2,713	1	1	—	—
129	12	3	33	356	1	2	390	2	—	—	390	—	2	—	—
154	28	1	77	410	11	13	509	2	—	—	510	—	1	—	—
168	44	1	320	277	5	—	602	—	—	—	602	—	—	—	—
223	32	—	183	463	14	2	661	—	—	1	659	2	—	—	1
127	17	2	76	308	21	3	401	7	—	—	400	7	1	—	—
650	123	5	1,372	589	21	5	1,968	7	—	12	1,984	3	—	—	—
174	26	—	253	388	—	—	641	—	—	—	641	—	—	—	—
5,770	**1115**	**74**	**7,032**	**12,018**	**356**	**83**	**19,396**	**67**	**1**	**25**	**19,395**	**56**	**35**	**—**	**3**
838	150	8	1,216	1,809	26	—	3,045	6	—	—	3,048	1	2	—	—
2,456	463	26	3,305	4,460	373	83	8,085	104	9	23	8,176	32	9	3	1
800	138	7	493	2,106	24	4	2,624	3	—	—	2,625	2	—	—	—
461	60	5	390	1,109	25	11	1,533	2	—	—	1,533	2	—		
697	123	8	493	1,857	21	4	2,368	7	—	—	2,368	1	5		

Ergebnisse der Volkszählung

Recensement de la population

Nummer — *Numéro*	Amtsbezirke und Einwohner-Gemeinden *Districts et communes municipales*	Anzahl der Haushaltungen *Nombre de ménages*	Wohnbevölkerung *Population de droit*	Ortsanwesende Bevölkerung *Population de fait*	Ortsanwesende				
					Geschlecht *Sexe*		Geburtsort *Lieu de naissance*		
					Männlich *Masculin*	Weiblich *Féminin*	Zähligemeinden *Communes de recensement*	Andere Gemeinden des Zählkantons *Autres communes du canton*	Andere Kantone *Autres cantons suisses*
6	Schangnau . . .	193	990	987	541	446	737	219	27
7	Signau	550	2,862	2,854	1,445	1,409	1,620	1,200	25
8	Trub	458	2,606	2,615	1,384	1,231	1,855	649	102
9	Trubschachen . .	139	851	843	427	416	447	371	25
	Total	**4,673**	**25,047**	**25,108**	**12,768**	**12,340**	**15,124**	**9,266**	**596**
	Niedersimmenthal.								
1	Därstetten . . .	201	897	895	466	429	583	256	9
2	Diemtigen . . .	410	2,014	2,015	1,019	996	1,546	427	16
3	Erlenbach . . .	348	1,518	1,530	798	732	860	535	51
4	Niederstocken . .	53	196	198	99	99	142	52	4
5	Oberstocken . .	52	179	178	102	76	114	61	3
6	Oberwyl . . .	277	1,225	1,250	639	611	861	254	16
7	Reutigen . . .	175	739	734	365	369	528	206	5
8	Spiez	607	3,031	3,045	1,712	1,333	1,628	830	138
9	Wimmis . . .	327	1,423	1,428	739	689	919	391	54
	Total	**2,450**	**11,222**	**11,273**	**5,939**	**5,334**	**7,176**	**3,012**	**296**
	Obersimmenthal.								
1	Boltigen . . .	438	1,933	1,924	979	945	1,356	417	58
2	Lenk	447	1,748	1,740	893	847	1,577	115	25
3	St. Stephan . .	331	1,403	1,397	717	680	1,170	206	17
4	Zweisimmen . .	501	2,072	2,085	1,062	1,023	1,373	534	82
	Total	**1,717**	**7,156**	**7,146**	**3,651**	**3,495**	**5,476**	**1,272**	**182**

...ember 1900 nach Einwohnergemeinden.
...écembre 1900 dans le canton de Berne.

...ölkerung — Population présente au moment du recensement (population de fait).

Familienstand *Etat civil*			Heimat *Origine*				Konfession *Confession*				Muttersprache *Langue maternelle*				
Verheiratet *Mariés*	Verwitwet *Veufs*	Geschieden *Divorcés*	Bürger der Zählgemeinden *Bourgeois de la commune de recensement*	Bürger anderer Gemeinden des Zähllantons *Bourgeois d'une autre commune du canton*	Bürger anderer Kantone *Bourgeois d'un autre canton suisse*	Ausländer *Etrangers*	Protestantisch *Protestants*	Katholisch *Catholiques*	Israelitisch *Israélites*	Andere oder keine *Autre confession*	Deutsch *Allemand*	Französisch *Français*	Italienisch *Italien*	Romanisch *Romanche*	Andere *Autre langue*
287	54	2	556	423	5	3	983	4	—	—	986	—	—	—	1
838	156	2	668	2,139	32	15	2,838	11	—	5	2,850	1	3	—	—
742	109	2	1,654	950	9	2	2,614	1	—	—	2,615	—	—	—	—
235	31	2	185	657	—	1	842	1	—	—	842	—	1	—	—
7,354	**1284**	**62**	**8,960**	**15,510**	**515**	**123**	**24,932**	**139**	**9**	**28**	**25,043**	**39**	**20**	**4**	**2**
286	45	1	299	539	8	49	850	45	—	—	854	2	39	—	—
610	90	6	1,137	842	25	11	2,006	7	—	2	2,003	7	5	—	—
506	88	7	438	944	72	76	1,446	80	3	1	1,453	4	68	—	5
73	12	—	161	36	1	—	198	—	—	—	197	1	—	—	—
57	17	—	150	28	—	—	178	—	—	—	177	1	—	—	—
361	86	3	440	673	10	127	1,122	128	—	—	1,131	3	116	—	—
231	44	2	444	288	2	—	734	—	—	—	734	—	—	—	—
995	148	5	1,392	1,028	150	475	2,574	464	5	2	2,578	61	398	—	8
450	85	3	558	748	63	59	1,341	60	—	27	1,368	14	45	—	1
3,569	**615**	**27**	**5,019**	**5,126**	**331**	**797**	**10,449**	**784**	**8**	**32**	**10,495**	**93**	**671**	—	**14**
588	118	8	877	933	21	93	1,832	92	—	—	1,828	6	90	—	—
534	136	14	1,342	374	20	4	1,736	3	—	1	1,737	3	—	—	—
444	78	10	817	573	6	1	1,393	2	—	2	1,385	12	—	—	—
666	130	15	846	1,106	24	109	1,975	109	—	1	1,983	8	94	—	—
2,232	**462**	**47**	**3,882**	**2,986**	**71**	**207**	**6,936**	**206**	**—**	**4**	**6,933**	**29**	**184**	—	—

Ergebnisse der Volkszählung

Recensement de la population

Nummer — *Numéro*	Amtsbezirke und Einwohner-Gemeinden *Districts et communes municipales*	Anzahl der Haushaltungen *Nombre de ménages*	Wohnbevölkerung *Population de droit*	Ortsanwesende Bevölkerung *Population de fait*	Ortsanwese				
					Geschlecht *Sexe*		Geburtsort *Lieu de naissance*		
					Männlich *Masculin*	Weiblich *Féminin*	Zählgemeinden *Communes de recensement*	Andere Gemeinden des Zählkantons *Autres communes du canton*	Andere Kantone *Autres cantons suisses*
	Thun.								
1	Amsoldingen . .	126	553	552	297	255	286	253	6
2	Blumenstein . .	180	814	815	411	404	577	215	12
3	Buchholterberg .	294	1,505	1,500	779	721	1,046	436	8
4	Eriz	105	609	607	309	298	484	117	6
5	Fahrni	131	686	692	378	314	363	321	4
6	Forst	60	297	293	156	137	173	117	3
7	Goldiwyl . . .	250	1,125	1,130	551	579	488	565	50
8	Heiligenschwendi .	128	691	721	350	371	372	308	37
9	Heimberg . . .	234	1,217	1,220	633	587	641	552	22
10	Hilterfingen . .	165	669	670	321	349	329	290	27
11	Höfen	75	342	337	177	160	207	122	5
12	Homberg . . .	94	501	499	261	238	296	202	1
13	Horrenbach und Buchen	67	359	365	177	188	218	145	1
14	Längenbühl . .	42	243	245	132	113	160	81	3
15	Oberhofen . . .	219	909	904	443	461	477	343	62
16	Oberlangenegg .	125	648	651	321	330	390	250	6
17	Pohlern	53	224	222	118	104	141	76	5
18	Schwendibach . .	28	121	123	62	61	53	66	4
19	Sigriswyl . . .	691	3,093	3,090	1,568	1,522	2,558	456	55
20	Steffisburg . . .	1,101	4,829	4,823	2,412	2,411	2,332	2,235	179
21	Strättligen . . .	647	3,058	3,043	1,508	1,535	1,630	1,308	82
22	Teuffenthal . .	39	192	191	100	91	124	66	—
23	Thierachern . .	180	868	868	462	406	436	419	12
24	Thun	1,347	6,030	6,069	2,887	3,182	2,269	2,848	708
25	Uebeschi . . .	104	506	508	271	237	283	210	15
26	Uetendorf . . .	390	1,841	1,833	953	880	1,193	610	17
27	Unterlangenegg .	196	982	974	509	465	548	410	11
28	Wachseldorn . .	56	334	330	168	162	193	136	1
29	Zwieselberg . .	50	227	224	118	106	136	84	4
	Total	**7,171**	**33,473**	**33,499**	**16,832**	**16,667**	**18,403**	**13,241**	**1,344**

1. Dezember 1900 nach Einwohnergemeinden.

1er décembre 1900 dans le canton de Berne.

Bevölkerung — Population présente au moment du recensement (population de fait).

Familienstand *Etat civil*				Heimat *Origine*				Konfession *Confession*				Muttersprache *Langue maternelle*				
Ledig *Célibataires*	Verheiratet *Mariés*	Verwitwet *Veufs*	Geschieden *Divorcés*	Bürger der Zählgemeinden *Bourgeois de la commune de recensement*	Bürger anderer Gemeinden des Zählkantons *Bourgeois d'une autre commune du canton*	Bürger anderer Kantone *Bourgeois d'un autre canton suisse*	Ausländer *Etrangers*	Protestantisch *Protestants*	Katholisch *Catholiques*	Israelitisch *Israélites*	Andere oder keine *Autre confession*	Deutsch *Allemand*	Französisch *Français*	Italienisch *Italien*	Romanisch *Romanche*	Andere *Autre langue*
347	166	38	1	278	259	8	7	551	1	—	—	547	5	—	—	—
529	245	41	—	546	241	24	4	810	5	—	—	810	—	4	1	—
967	443	85	5	656	830	11	3	1,498	2	—	—	1,498	1	1	—	—
426	156	25	—	197	410	—	—	605	—	—	2	606	1	—	—	—
459	193	38	2	71	618	2	1	692	—	—	—	691	1	—	—	—
190	86	15	2	165	127	1	—	293	—	—	—	292	1	—	—	—
752	310	64	4	73	932	98	27	1,103	26	—	1	1,102	24	1	—	3
469	212	37	3	242	437	38	4	697	24	—	—	710	8	3	—	—
776	377	66	1	133	989	79	19	1,216	4	—	—	1,219	—	—	—	1
420	207	39	4	239	346	49	36	642	28	—	—	652	7	7	—	4
221	97	19	—	155	182	—	—	337	—	—	—	335	2	—	—	—
341	141	17	—	40	458	1	—	499	—	—	—	498	1	—	—	—
241	109	14	1	6	356	3	—	365	—	—	—	365	—	—	—	—
169	62	14	—	148	90	7	—	244	1	—	—	245	—	—	—	—
565	266	69	4	434	354	85	31	873	31	—	—	884	14	6	—	—
443	175	30	3	189	462	—	—	650	1	—	—	651	—	—	—	—
144	61	16	1	104	109	9	—	222	—	—	—	220	2	—	—	—
77	39	7	—	22	100	1	—	123	—	—	—	123	—	—	—	—
1,859	1,017	202	12	2,357	663	53	17	3,072	16	—	2	3,067	13	7	—	3
2,957	1,564	286	16	1,184	3,269	280	90	4,720	93	—	10	4,758	27	29	3	6
1,934	941	156	12	934	1,930	172	7	3,015	26	—	2	3,022	21	—	—	—
126	51	13	1	14	177	—	—	191	—	—	—	191	—	—	—	—
563	238	60	7	264	575	28	1	867	1	—	—	866	2	—	—	—
3,810	1,897	334	28	583	4,078	1,127	281	5,652	373	26	18	5,857	133	52	2	25
325	152	31	—	201	299	8	—	508	—	—	—	507	1	—	—	—
1,156	574	93	10	791	976	56	10	1,829	3	—	1	1,833	—	—	—	—
640	289	42	3	135	821	11	7	968	—	—	6	971	3	—	—	—
231	79	19	1	12	317	1	—	330	—	—	—	330	—	—	—	—
141	69	12	2	80	144	—	—	223	1	—	—	221	3	—	—	—
21,278	**10,216**	**1882**	**123**	**10,253**	**20,549**	**2,152**	**545**	**32,795**	**636**	**26**	**42**	**33,071**	**270**	**110**	**6**	**42**

Ergebnisse der Volkszählung

Recensement de la population

Nummer — *Numéro*	Amtsbezirke und Einwohner-Gemeinden *Districts et communes municipales*	Anzahl der Haushaltungen *Nombre de ménages*	Wohnbevölkerung *Population de droit*	Ortsanwesende Bevölkerung *Population de fait*	Ortsanwesende: Geschlecht *Sexe*		Ortsanwesende: Geburtsort *Lieu de naissance*		
					Männlich *Masculin*	Weiblich *Féminin*	Zählgemeinden *Communes de recensement*	Andere Gemeinden des Zählkantons *Autres communes du canton*	Andere Kantone *Autres cantons suisses*
	Trachselwald.								
1	Affoltern	193	1,142	1,146	612	534	571	563	8
2	Dürrenroth	269	1,441	1,455	761	694	869	570	14
3	Eriswyl	434	2,083	2,085	1,045	1,040	1,607	451	22
4	Huttwyl	803	3,916	3,912	1,936	1,976	2,318	1,366	202
5	Lützelflüh	641	3,444	3,464	1,820	1,644	1,612	1,765	73
6	Rüegsau	497	2,567	2,571	1,336	1,235	1,316	1,197	54
7	Sumiswald	1,056	5,353	5,369	2,704	2,665	3,645	1,567	136
8	Trachselwald	255	1,473	1,480	811	669	939	511	27
9	Walterswyl	134	845	849	431	418	467	370	12
10	Wyssachengraben	271	1,467	1,462	731	731	1,002	442	17
	Total	**4,553**	**23,731**	**23,793**	**12,187**	**11,606**	**14,346**	**8,802**	**565**
	Wangen.								
1	Attiswyl	199	902	903	455	448	649	192	48
2	Berken	18	114	114	64	50	36	60	1
3	Bettenhausen	91	390	385	186	199	200	169	15
4	Bollodingen	49	239	240	129	111	103	126	11
5	Farnern	62	274	267	146	121	194	65	8
6	Graben	68	303	303	155	148	123	163	17
7	Heimenhausen	87	416	416	193	223	208	183	22
8	Herrmiswyl	28	112	112	53	59	46	59	6
9	Herzogenbuchsee	574	2,533	2,529	1,175	1,354	1,274	1,015	198
10	Inkwyl	108	442	445	219	226	283	139	23
11	Niederbipp	522	2,245	2,255	1,177	1,078	1,568	542	131
12	Niederönz	96	446	449	217	232	201	214	28
13	Oberbipp	164	801	792	392	400	505	248	33
14	Oberönz	79	327	327	154	173	149	156	22
15	Ochlenberg	151	914	919	497	422	508	378	31

zember 1900 nach Einwohnergemeinden.

écembre 1900 dans le canton de Berne.

ölkerung — Population présente au moment du recensement (population de fait).

Familienstand *Etat civil*			Heimat *Origine*				Konfession *Confession*				Muttersprache *Langue maternelle*			
Verheiratet *Mariés*	Verwitwet *Veufs*	Geschieden *Divorcés*	Bürger der Zählgemeinden *Bourgeois de la commune de recensement*	Bürger anderer Gemeinden des Zählkantons *Bourgeois d'une autre commune du canton*	Bürger anderer Kantone *Bourgeois d'un autre canton suisse*	Ausländer *Etrangers*	Protestantisch *Protestants*	Katholisch *Catholiques*	Israelitisch *Israélites*	Andere oder keine *Autre confession*	Deutsch *Allemand*	Französisch *Français*	Italienisch *Italien*	Romanisch *Romanche*
325	57	4	271	871	2	2	1,142	4	—	—	1,144	—	2	—
431	90	4	469	977	9	—	1,455	—	—	—	1,455	—	—	—
656	114	1	1,343	682	50	10	2,081	4	—	—	2,083	—	2	—
1,229	257	11	1,563	2,133	175	41	3,851	59	—	2	3,886	19	5	—
1,061	185	6	808	2,548	88	20	3,447	17	—	—	3,451	11	2	—
826	137	5	634	1,869	64	4	2,567	4	—	—	2,567	4	—	—
1,631	318	29	2,861	2,386	104	18	5,346	22	—	1	5,354	10	5	—
459	85	5	383	1,081	14	2	1,476	4	—	—	1,470	10	—	—
245	34	—	197	649	2	1	849	—	—	—	848	1	—	—
448	75	4	512	938	12	—	1,453	4	—	5	1,462	—	—	—
7,311	**1352**	**69**	**9,041**	**14,134**	**520**	**98**	**23,667**	**118**	**—**	**8**	**23,720**	**55**	**16**	**—**
319	47	1	630	227	26	20	869	34	—	—	886	4	13	—
31	4	1	16	81	—	17	97	17	—	—	97	1	16	—
122	25	—	184	191	10	—	374	10	—	1	384	1	—	—
74	19	—	72	162	6	—	240	—	—	—	240	—	—	—
89	13	1	172	92	3	—	266	1	—	—	267	—	—	—
104	24	2	120	180	3	—	303	—	—	—	302	1	—	—
133	30	—	151	245	15	5	414	2	—	—	414	2	—	—
36	9	—	9	102	1	—	112	—	—	—	112	—	—	—
787	184	12	772	1,463	249	45	2,439	70	17	3	2,472	44	10	1
127	38	5	308	124	12	1	438	7	—	—	445	—	—	—
734	158	8	1,577	566	91	21	2,221	34	—	—	2,238	10	7	—
141	31	3	145	277	14	13	438	11	—	—	441	5	—	—
218	50	1	473	273	39	7	771	14	—	7	787	3	2	—
104	26	1	103	216	8	—	326	1	—	—	327	—	—	—
259	45	3	181	729	7	2	918	1	—	—	917		—	—

Ergebnisse der Volkszählung

Recensement de la populatio

Nummer — *Numéro*	Amtsbezirke und Einwohner-Gemeinden *Districts et communes municipales*	Anzahl der Haushaltungen *Nombre de ménages*	Wohnbevölkerung *Population de droit*	Ortsanwesende Bevölkerung *Population de fait*	Ortsanwes				
					Geschlecht *Sexe*		Geburtsort *Lieu de nais*		
					Männlich *Masculin*	Weiblich *Féminin*	Zählgemeinden *Communes de recensement*	Andere Gemeinden des Zählkantons *Autres communes du canton*	Andere Kantone *Autres cantons*
16	Röthenbach . .	74	374	373	184	189	169	187	1
17	Rumisberg . . .	78	353	356	191	165	255	70	1
18	Seeberg . . .	327	1,722	1,724	900	824	1,008	652	6
19	Thörigen . . .	141	650	652	326	326	432	199	1
20	Walliswyl-Bipp .	46	333	332	210	122	118	74	2
21	Walliswyl-Wangen.	137	599	599	290	309	391	179	1
22	Wangen . . .	286	1,440	1,454	771	683	614	488	16
23	Wangenried . .	77	332	337	164	173	218	95	1
24	Wanzwyl . . .	28	137	138	66	72	63	68	
25	Wiedlisbach . .	230	1,370	1,373	724	649	538	685	9
26	Wolfisberg . . .	50	217	216	107	109	157	54	
	Total	**3,770**	**17,985**	**18,010**	**9,145**	**8,865**	**10,010**	**6,410**	**1,02**
	Kanton: (Gesamttotal)	**122,222**	**589,433**	**591,307**	**297,769**	**293,538**	**318,030**	**212,827**	**39,90**
	1888:	110,142	536,679	539,305	268,051	271,254	305,697	192,965	29,3
	Zunahme absolut	12,080	52,754	52,002	29,718	22,284	12,333	19,862	10,5
	Zunahme in %	10,9	9,8	9,6	11,1	8,2	4,0	10,3	35

Anmerkung. Pro 1888 fehlen die Angaben bet
statistischen Bureau damals nur mit Bezug auf die
besagter Rubrik unmöglich bezw. unzulässig ist.

ezember 1900 nach Einwohnergemeinden.

décembre 1900 dans le canton de Berne.

völkerung — Population présente au moment du recensement (population de fait).

Familienstand *Etat civil*				Heimat *Origine*				Konfession *Confession*				Muttersprache *Langue maternelle*				
	Verheiratet *Mariés*	Verwitwet *Veufs*	Geschieden *Divorcés*	Bürger der Zählgemeinden *Bourgeois de la commune de recensement*	Bürger anderer Gemeinden des Zählkantons *Bourgeois d'une autre commune du canton*	Bürger anderer Kantone *Bourgeois d'un autre canton suisse*	Ausländer *Etrangers*	Protestantisch *Protestants*	Katholisch *Catholiques*	Israelitisch *Israélites*	Andere oder keine *Autre confession*	Deutsch *Allemand*	Französisch *Français*	Italienisch *Italien*	Romanisch *Romanche*	Andere *Autre langue*
6	120	22	5	86	279	8	—	373	—	—	—	371	2	—	—	—
9	123	24	—	245	87	8	16	339	17	—	—	339	—	17	—	—
3	525	103	3	702	969	51	2	1,718	6	—	—	1,723	1	—	—	—
5	199	47	1	421	222	9	—	648	4	—	—	651	1	—	—	—
5	73	13	1	105	88	16	123	211	121	—	—	211	5	116	—	—
0	190	52	7	380	185	17	17	580	18	1	—	586	—	13	—	—
4	430	80	10	288	788	146	232	1,228	224	—	2	1,270	24	159	1	—
7	101	26	3	217	100	11	9	331	6	—	—	335	1	1	—	—
3	43	10	2	38	83	10	7	133	5	—	—	138	—	—	—	—
1	360	137	15	484	679	89	121	1,255	118	—	—	1,271	11	91	—	—
9	71	16	—	177	37	2	—	215	1	—	—	216	—	—	—	—
9	**5,513**	**1233**	**85**	**8,056**	**8,445**	**851**	**658**	**17,257**	**722**	**18**	**13**	**17,440**	**118**	**445**	**2**	**5**
7	**183,417**	**34.210**	**2413**	**190,805**	**321,478**	**53,717**	**25,307**	**506,837**	**81,162**	**1572**	**1736**	**484,544**	**98,132**	**7374**	**128**	**1129**
	?	?	?	206,410	277,004	40,325	15,566	468,120	68,246	1,245	1,694	451,951	85,552	1,295	58	449
	?	?	?	— 15,605	44,474	13,392	9,741	38,717	12,916	327	42	32,593	12,580	6,079	70	680
	.	.	.	— 7,6	16,0	33,2	62,9	8,3	19,0	26,3	2,5	7,2	14,7	469,5	120,7	151,4

sende Bevölkerung in der Rubrik Familienstand; dieselben wurden vom eidgen.
kerung bearbeitet und veröffentlicht, weshalb eine Vergleichung der Angaben in

Zusammenzug nach A

Récapitulation par distr

Amtsbezirke und Landesteile *Districts et parties du canton*	Anzahl der Haushaltungen *Nombre de ménages*	Wohnbevölkerung *Population de droit*	Ortsanwesende Bevölkerung *Population de fait*	Ortsanwese				
				Geschlecht *Sexe*		Geburtsort *Lieu de naissance*		
				Männlich *Masculin*	Weiblich *Féminin*	Zählgemeinden *Communes de recensement*	Andere Gemeinden des Zählkantons *Autres communes du canton*	Andere Kantone *Autres cantons suisses*
Oberhasle	1,556	7,008	7,020	3,582	3,438	5,245	1,456	191
Interlaken	6,349	26,990	26,974	13,746	13,228	19,151	6,089	1,005
Frutigen	2,452	11,166	11,193	5,946	5,247	8,543	1,945	168
Saanen	1,261	5,019	5,022	2,563	2,459	3,828	931	199
Obersimmenthal	1,717	7,156	7,146	3,651	3,495	5,476	1,272	182
Niedersimmenthal	2,450	11,222	11,273	5,939	5,334	7,176	3,012	296
Thun	7,177	33,473	33,499	16,832	16,667	18,403	13,241	1,344
Oberland	**22,962**	**102,034**	**102,127**	**52,259**	**49,868**	**67,822**	**27,946**	**3,385**
Signau	4,673	25,047	25,108	12,768	12,340	15,124	9,266	596
Trachselwald	4,553	23,731	23,793	12,187	11,606	14,346	8,802	565
Emmenthal	**9,226**	**48,778**	**48,901**	**24,955**	**23,946**	**29,470**	**18,068**	**1,161**
Konolfingen	5,217	27,869	27,894	14,262	13,632	12,600	14,481	654
Seftigen	3,801	19,503	19,489	10,049	9,440	10,994	8,087	319
Schwarzenburg	2,149	10,960	10,871	5,573	5,298	8,238	2,355	249
Laupen	1,732	9,053	9,082	4,815	4,267	5,069	2,971	642
Bern	19,132	92,385	93,522	44,538	48,984	39,209	38,058	10,951
Fraubrunnen	2,720	13,434	13,443	6,938	6,505	6,681	5,872	723
Burgdorf	6,077	30,598	30,650	15,490	15,160	14,886	13,903	1,481
Mittelland	**40,828**	**203,802**	**204.951**	**101,665**	**103,286**	**97,677**	**85,727**	**15,019**
Aarwangen	5,689	26,808	26,777	13,316	13,461	15,696	9,184	1,504
Wangen	3,770	17,985	18,010	9,145	8,865	10,010	6,410	1,028
Oberaargau	**9,459**	**44,793**	**44,787**	**22,461**	**22,326**	**25,706**	**15,594**	**2,532**
Büren	2,298	10,980	10,962	5,567	5,395	6,289	3,641	838
Biel	5,367	25,180	25,297	12,320	12,977	7,818	10,385	5,112
Nidau	3,644	17,635	17,622	8,936	8,686	8,348	7,474	1,422
Aarberg	3,527	17,424	17,433	9,030	8,403	9,640	6,902	734
Erlach	1,379	7,066	7,077	3,809	3,268	4,214	2,259	506
Seeland	**16,215**	**78,285**	**78,391**	**39,662**	**38,729**	**36,309**	**30,661**	**8,679**
Neuenstadt	923	4,269	4,263	2,082	2,181	2,364	1,143	598
Courtelary	5,598	27,538	27,648	13,792	13,856	13,910	9,483	3,900
Münster	3,871	19,378	19,409	9,823	9,586	9,119	7,638	1,643
Freibergen	2,097	10,511	10,565	5,517	5,048	5,998	3,689	819
Pruntrut	6,015	26,578	26,677	13,451	13,226	16,304	6,768	886
Delsberg	3,448	15,976	16,053	8,210	7,843	8,752	5,024	1,253
Laufen	1,580	7,491	7,535	3,892	3,643	4,599	1,086	1,152
Jura	**23,532**	**111,741**	**112,150**	**56,767**	**55,383**	**61,046**	**34,831**	**9,131**
Kanton	**122,222**	**589,433**	**591,307**	**297,769**	**293,538**	**318,030**	**212,827**	**39,907**

n und Landesteilen.

rties du canton.

lkerung — Population présente au moment du recensement (population de fait).

milienstand *État civil*			Heimat *Origine*				Konfession *Confession*				Muttersprache *Langue maternelle*				
Verheiratet *Mariés*	Verwitwet *Veufs*	Geschieden *Divorcés*	Bürger der Zählgemeinden *Bourgeois de la commune de recensement*	Bürger anderer Gemeinden des Zählkantons *Bourgeois d'une autre commune du canton*	Bürger anderer Kantone *Bourgeois d'un autre canton suisse*	Ausländer *Etrangers*	Protestantisch *Protestants*	Katholisch *Catholiques*	Israelitisch *Israélites*	Andere oder keine *Autre confession*	Deutsch *Allemand*	Französisch *Français*	Italienisch *Italien*	Romanisch *Romanche*	Andere *Autre langue*
2,112	447	20	4,443	2,151	288	138	6,896	112	11	1	6,949	16	46	—	9
8,777	1665	95	16,186	8,357	1,480	951	26,136	815	16	7	26,447	148	295	4	80
3,461	581	40	7,131	3,338	221	503	10,695	488	—	10	10,714	22	452	—	5
1,624	334	37	2,842	1,872	261	47	4,941	58	—	23	4,932	74	16	—	—
2,232	462	47	3,882	2,986	71	207	6,936	206	—	4	6,933	29	184	—	—
3,569	615	27	5,019	5,126	331	797	10,449	784	8	32	10,495	93	671	—	14
10,216	1882	123	10,253	20,549	2,152	545	32,795	636	26	42	33,071	270	110	6	42
31,991	**5986**	**389**	**49,756**	**44,379**	**4,804**	**3,188**	**98,848**	**3,099**	**61**	**119**	**99,541**	**652**	**1,774**	**10**	**150**
7,354	1284	62	8,960	15,510	515	123	24,932	139	9	28	25,043	39	20	4	2
7,311	1352	69	9,041	14,134	520	98	23,667	118	—	8	23,720	55	16	—	2
14,665	**2636**	**131**	**18,001**	**29,644**	**1,035**	**221**	**48,599**	**257**	**9**	**36**	**48,763**	**94**	**36**	**4**	**4**
8,210	1514	117	4,536	22,452	750	156	27,682	178	1	33	27,720	133	38	1	2
5,770	1115	74	7,032	12,018	356	83	19,396	67	1	25	19,395	56	35	—	3
3,258	569	56	6,360	4,351	148	12	10,839	32	—	—	10,856	13	2	—	—
2,788	506	35	2,670	5,352	629	431	8,605	456	4	17	8,643	53	384	—	2
29,243	5086	552	8,913	62,524	15,804	6,281	85,664	6,638	669	551	88,458	3,243	1,038	81	702
4,120	794	58	4,065	8,493	704	181	13,236	192	7	8	13,325	78	30	1	9
9,488	1780	148	6,612	21,689	1,811	538	30,035	541	60	14	30,324	214	96	5	11
62,877	**11,364**	**1040**	**40,188**	**136879**	**20,202**	**7,682**	**195457**	**8,104**	**742**	**648**	**198721**	**3,790**	**1,623**	**88**	**729**
8,363	1694	85	12,264	12,576	1,486	451	26,221	493	42	21	26,455	93	221	3	5
5,513	1233	85	8,056	8,445	851	658	17,257	722	18	13	17,440	118	445	2	5
13,876	**2927**	**170**	**20,320**	**21,021**	**2,337**	**1,109**	**43,478**	**1,215**	**60**	**34**	**43,895**	**211**	**666**	**5**	**10**
3,382	665	58	5,329	4,552	916	165	10,702	242	4	14	10,686	193	82	1	—
8,460	1411	153	1,381	14,274	6,980	2,662	20,650	4,190	340	117	16,697	7,820	654	9	117
5,794	967	69	5,645	9,536	1,886	555	16,799	803	6	14	16,270	1,259	91	—	2
5,411	1060	63	6,790	9,573	875	195	17,204	145	32	52	17,212	130	39	—	52
2,250	470	45	3,462	3,004	489	122	6,918	156	1	2	6,845	167	62	—	3
25,297	**4573**	**388**	**22,607**	**40,939**	**11,146**	**3,699**	**72,273**	**5,536**	**383**	**199**	**67,710**	**9,569**	**928**	**10**	**174**
1,333	290	24	1,691	1,657	745	170	3,994	239	15	15	869	3,336	47	1	10
8,743	1504	86	5,655	15,151	5,445	1,397	24,475	3,014	44	115	5,633	21580	422	1	12
5,904	1047	76	5,305	10,006	2,724	1,374	12,711	8,392	19	287	6,183	12683	520	3	20
3,001	597	9	3,847	5,414	444	860	705	9,795	2	63	572	9,843	150	—	—
8,476	1903	46	12,579	9,246	1,339	3,513	2,480	23968	121	108	1,684	24508	474	1	10
4,919	976	36	6,703	5,983	2,063	1,304	2,947	12916	82	108	3,979	11646	419	2	7
2,335	407	18	4,153	1,159	1,433	790	870	6,627	34	4	6,994	220	315	3	3
34,711	**6724**	**295**	**39,933**	**48,616**	**14,193**	**9408**	**48,182**	**62951**	**317**	**700**	**25,914**	**83816**	**2,347**	**11**	**62**
183,417	**34210**	**2,413**	**190,805**	**321,478**	**53,717**	**25,307**	**506,837**	**81,162**	**1572**	**1736**	**484,544**	**98,132**	**7374**	**128**	**1129**

Die Bevölkerungszahl der Einwohnergemeinden des Kantons Bern nach den

Population des communes municipales du canton de Berne lors des recensements qui

Nummer — *Numéro*	Amtsbezirke und Einwohner-Gemeinden Districts et communes municipales	Zu- oder Abnahme (—) von 1888—1900 Augmentation ou diminution (—) de 1888 à 1900		Wohnbevölkerung nach der Volkszählung von *Population domiciliée lors du recensement de*										
				1. Dez.	1. Dez.	1. Dez.	1. Dez.	10. Dez.	17. - 22. Nov.	18. - 23. März	1. - 6. April	25. - 27. April	Jahr	Jahr
				1900	1888	1880	1870	1860	1856	1850	1846	1836	1831	1818
		Absolut *Absolue*	in % %	1er déc.	1er déc.	1er déc.	1er déc.	10 déc.	17 - 22 nov.	18 - 23 mars	1er - 6 avril	25 - 27 avril *	Année *	Année
	Aarberg.													
1	Aarberg	137	11,1	1372	1235	1338	1229	1103	1074	993	932	811	*1386*	737
2	Bargen	21	3,2	675	654	688	684	648	658	672	634	537		488
3	Grossaffoltern	148	8,8	1818	1670	1720	1594	1705	1685	1722	1620	1466	1373	1191
4	Kallnach	— 58	— 6,4	848	906	973	784	719	723	832	755	*951*	*887*	669
5	Kappelen	23	2,9	799	776	836	605	557	547	639	603	510	511	350
6	Lyss	370	16,8	2567	2197	2313	2017	1628	1547	1568	1467	1350	1230	1029
7	Meikirch	18	1,8	997	979	941	971	1001	1067	1059	1007	846	824	661
8	Niederried	3	1,3	238	235	248	244	250	248	212	261	(*bei n° 4*)		184
9	Radelfingen	— 59	— 4,0	1413	1472	1486	1423	1400	1371	1417	1382	1256	1164	845
10	Rapperswyl	— 129	— 7,1	1681	1810	1876	1911	1860	1919	1987	1917	1667	1622	1353
11	Schüpfen	99	4,7	2194	2095	2269	2102	1979	1904	1992	1936	1804	1710	1289
12	Seedorf	63	2,3	2822	2759	2797	2648	2487	2480	2585	2460	2113	2000	1705
	Aarwangen.													
1	Aarwangen	21	1,2	1793	1772	1790	1798	1728	1745	1725	1721	*2135*	*2028*	1271
2	Auswyl	— 132	— 19,1	559	691	694	786	706	676	726	769	(*bei n° 18*)		557
3	Bannwyl	104	17,3	705	601	643	605	614	628	686	661	(*bei n° 1*)		481
4	Bleienbach	— 29	— 3,4	830	859	907	975	934	923	1024	953	951	809	661
5	Busswyl	— 10	— 2,8	339	349	401	411	400	384	435	403	(*bei n° 13*)		291
6	Gondiswyl	— 100	— 9,0	1008	1108	1195	1217	1237	1219	1422	1416	(*bei n° 13*)		1077
7	Gutenburg	2	3,7	56	54	55	72	60	61	67	56	(*bei n° 11*)		41
8	Kleindietwyl	— 44	— 9,7	410	454	431	399	388	366	400	437	(*bei n° 18*)		333
9	Langenthal	704	17,2	4799	4095	4101	3637	3075	2987	3032	2929	*2920*	*2797*	2225
10	Leimiswyl	— 9	— 1,5	585	594	597	657	705	664	746	679	(*bei n° 18*)		622
11	Lotzwyl	— 2	— 0,2	1328	1330	1280	1243	1122	1057	1127	1091	*2307*	*2325*	829
12	Madiswyl	— 102	— 4,7	2093	2195	2378	2299	2276	2292	2391	2289	2066	2111	1771
13	Melchnau	— 144	— 9,7	1347	1491	1579	1547	1480	1425	1478	1356	*3335*	*3112*	1025
14	Obersteckholz	— 43	— 7,6	523	566	569	619	620	567	640	627	(*bei n° 11*)		447
15	Oeschenbach	— 118	— 24,7	358	476	536	559	561	556	663	655	(*bei n° 18*)		484
16	Reisiswyl	— 18	— 5,6	303	321	316	361	354	338	355	398	(*bei n° 13*)		317
17	Roggwyl	328	17,1	2240	1912	1912	1754	1597	1603	1739	1654	1527	1510	1264
18	Rohrbach	— 143	— 8,7	1507	1650	1582	1648	1621	1522	1704	1668	*4755*	*4438*	1825
19	Rohrbachgraben	— 75	— 12,0	550	625	601	620	591	602	684	741	(*bei n° 18*)		561

* Angaben nur nach Kirchgemeinden; die damalige Zugehörigkeit der Einwohnergemeinden zur
gemeinde ergiebt sich aus dem jeweiligen Hinweis auf die Nomenklatur-Nummern.

gen Volkszählungen, nebst Zu- oder Abnahme in der letzten Zählperiode.

usqu'à présent; augmentation ou diminution pendant la dernière période de recensement.

Amtsbezirke und Einwohner-Gemeinden istricts et communes municipales	Zu- oder Abnahme (—) von 1888—1900 Augmentation ou diminution (—) de 1888 à 1900		Wohnbevölkerung nach der Volkszählung vom *Population domiciliée lors du recensement de*											
			1. Dez.	1. Dez.	1. Dez.	1. Dez.	10. Dez.	17.-22. Nov.	18.-23. März	1.-6. April	25.-27. April	Jahr	Jahr	Jahr
			1900	1888	1880	1870	1860	1856	1850	1846	1836	1831	1818	1764
	Absolut *Absolue*	in % %	1er déc.	1er déc.	1er déc.	1er déc.	10 déc.	17-22 nov.	18-23 mars	1er-6 avril	25-27 avril	Année	Année	Année
Rütschelen	— 64	— 8,5	688	752	734	729	714	693	852	823	*(bei nr 11)*		585	381
Schwarzhäusern	20	5,2	407	387	423	450	445	427	458	415	[1])—	—	347	190
Thunstetten	— 45	— 2,8	1561	1606	1699	1806	1751	1747	1774	1737	1697	1650	1379	904
Untersteckholz	4	1,2	336	332	341	375	371	386	437	409	*(bei nr 9)*		326	221
Ursenbach	— 173	— 11,9	1281	1454	1437	1518	1381	1333	1509	1424	[1])1341	1240	1104	654
Wynau	119	10,9	1202	1083	1104	1057	974	983	937	959	827	767	653	403
Bern														
Bern	18,218	39,6	64,227	46,009	43,197	35,452	29,016	26,369	27,558	25,158	22,761	19,849	17,552	13,681
Bolligen	743	17,0	5104	4361	4469	3827	3511	3381	3277	3368	3100	3037	2662	1771
Bremgarten	85	10,5	893	808	794	804	683	645	721	662	*1787*	*1701*	670	558
Bümpliz	727	28,0	3323	2596	2546	2096	2034	2017	2112	2003	1902	1837	1445	834
Kirchlindach	48	4,5	1133	1085	1174	1097	1024	997	1002	1058	751	751	695	464
Köniz	470	7,3	6886	6416	6532	6374	6092	5860	5984	5927	5080	4956	3699	2115
Muri	124	10,2	1341	1217	1176	1197	1211	1188	1142	1144	1079	1110	897	446
Oberbalm	— 107	— 9,0	1091	1198	1212	1293	1250	1163	1304	1241	1155	1096	974	607
Stettlen	27	4,1	683	656	754	754	676	673	651	654	645	581	566	415
Vechigen	20	0,7	2860	2840	2970	2554	2525	2550	2692	2680	2502	2430	2180	1569
Wohlen	10	0,3	3235	3225	3277	3181	3240	3082	3172	2907	2317	2374	1818	1060
Zollikofen	323	25,1	1609	1286	1298	1181	1062	1075	1045	1011	*(bei nr 3)*		712	255
Biel.														
Biel	6,462	41,5	22,016	15,554	11,809	8165	6176	4672	3589	3375			2230	—
Bözingen	114	4,6	2604	2490	2051	1886	1488	1360	1192	1190	4454	3947	514	3199
Leubringen (Evilard)	111	24,6	560	449	508	500	474	410	365	344			243	—
Büren.														
Arch	34	5,5	654	620	579	551	510	468	512	508	*1448*	*1436*	291	234
Büetigen	29	6,9	450	421	446	409	389	363	350	347	*(bei nr 5)*		304	165
Büren	275	18,8	1735	1460	1426	1153	1160	1201	1163	1174	*1123*	*1172*	930	579
Busswyl	160	59,5	429	269	288	258	207	188	192	157	*(bei nr 5)*		139	106
Diessbach	36	4,9	776	740	711	705	702	710	776	749	*1365*	*1320*	648	317
Dotzigen	139	45,3	446	307	238	246	233	233	250	240	*(bei nr 5)*		183	115
Lengnau	412	33,3	1649	1237	1080	1016	857	810	816	777	684	688	567	497
Leuzigen	0	0	947	947	985	994	1009	1002	1107	1072	*(bei nr 1)*		801	518

[1]) Schwarzhäusern und Ursenbach gehören 1831 und 1836 zum Amt Wangen.

Nummer — *Numéro*	Amtsbezirke und Einwohner-Gemeinden Districts et communes municipales	Zu- oder Abnahme (—) von 1888—1900 Augmentation ou diminution (—) de 1888 à 1900		Wohnbevölkerung nach der Volkszählung vom *Population domiciliée lors du recensement de*										
				1. Dez.	1. Dez.	1. Dez.	1. Dez.	10. Dez.	17. - 22. Nov.	18. - 23. März	1. - 6. April	25. - 27. April	Jahr	Jahr
				1900	1888	1880	1870	1860	1856	1850	1846	1836	1831	1818
		Absolut *Absolue*	in % %	1er déc.	1er déc.	1er déc.	1er déc.	10 déc.	17 - 22 nov.	18 - 23 mars	1er - 6 avril	25 - 27 avril	Année	Année
9	Meienried	— 7	— 7,8	82	89	73	68	85	84	107	104	(*bei n^r 3*)		94
10	Meinisberg	27	5,3	532	505	528	512	494	493	493	429	(*bei n^r 12*)		376
11	Oberwyl	— 8	— 1,3	631	639	692	676	655	651	702	732	643	661	548
12	Pieterlen	237	24,9	1197	960	832	775	702	718	633	579	*1324*	*1381*	475
13	Reiben	15	7,0	228	213	217	225	253	230	256	254	(*bei n^r 12*)		223
14	Rütti	— 55	— 7,9	636	691	668	649	653	585	641	681	582	576	488
15	Wengi	— 26	— 4,2	588	614	617	648	666	676	744	723	621	574	574
	Burgdorf.													
1	Aeffligen	— 64	— 11,5	490	554	501	479	437	442	483	439	(*bei n^r 13*)		303
2	Alchenstorf	— 57	— 8,5	615	672	676	652	630	647	648	619	(*bei n^r 14*)		352
3	Bäriswyl	41	8,9	501	460	450	440	440	446	462	439	(*bei n^r 10*)		308
4	Bickigen - Schwanden	1	0,6	173	172	187	191	178	166	172	156	(*bei n^r 13*)		102
5	Burgdorf	1557	22,7	8404	6847	6549	5049	4199	3928	3636	3364	2390	1940	1794
6	Ersigen	— 95	— 7,9	1113	1208	1279	1283	1155	1247	1149	1025	(*bei n^r 13*)		714
7	Hasle	— 48	— 2,0	2390	2438	2461	2309	2172	2055	2253	2186	2007	1817	1827
8	Heimiswyl	11	0,5	2340	2329	2404	2324	2306	2307	2357	2321	2130	2074	1863
9	Hellsau	24	12,9	210	186	178	218	214	247	216	196	(*bei n^r 14*)		113
10	Hindelbank	— 116	— 10,3	1006	1122	1124	1054	724	732	651	625	*1183*	*1152*	471
11	Höchstetten	— 5	— 1,6	299	304	319	289	277	272	253	241	(*bei n^r 14*)		167
12	Kernenried	— 45	— 11,4	349	394	346	330	330	333	331	295	(*bei n^r 13*)		209
13	Kirchberg	221	14,6	1733	1512	1535	1276	1268	1244	1092	1105	*4327*	*4267*	888
14	Koppigen	64	6,2	1102	1038	1014	960	889	865	1012	825	[1])884	*1822*	620
15	Krauchthal	— 142	— 6,3	2122	2264	2505	2510	2377	2369	2285	2188	1870	1758	1272
16	Lyssach	9	1,3	716	707	715	637	538	530	528	475	(*bei n^r 13*)		349
17	Mötschwyl - Schleumen	3	1,3	234	231	229	227	200	187	198	172	(*bei n^r 10*)		180
18	Niederösch	— 36	— 9,4	346	382	361	413	383	363	362	341	(*bei n^r 13*)		240
19	Oberburg	208	8,2	2745	2537	2594	2528	2303	2158	2200	2093	1769	1723	1472
20	Oberösch	— 17	— 9,7	158	175	157	170	178	164	162	152	(*bei n^r 13*)		121
21	Rüdtligen	— 88	— 14,5	518	606	610	532	509	478	476	447	(*bei n^r 13*)		389
22	Rumendingen	— 8	— 5,2	146	154	182	177	169	165	146	142	(*bei n^r 13*)		135
23	Rüthi	— 7	— 5,2	128	135	155	145	141	151	132	141	(*bei n^r 13*)		109
24	Willadingen	— 9	— 4,3	198	207	181	195	158	165	141	157	(*bei n^r 14*)		105
25	Wynigen	— 302	— 10,5	2562	2864	2898	2816	2631	2784	2725	2875	[2])2247	2181	1929

[1]) Zur Kirchgemeinde Koppigen gehört noch die damalige Gemeinde Brechershäusern, die später Einwohnergemeinde Wynigen einverleibt wurde. — [2]) Ohne die Gemeinde Brechershäusern.

Amtsbezirke und Einwohner-Gemeinden Districts et communes municipales	Zu- oder Abnahme (—) von 1888—1900 Augmentation ou diminution (—) de 1888 à 1900		Wohnbevölkerung nach der Volkszählung vom *Population domiciliée lors du recensement de*											
			1. Dez.	1. Dez.	1. Dez.	1. Dez.	10. Dez.	17. - 22. Nov.	18. - 23. März	1. - 6. April	25 - 27. April	Jahr	Jahr	Jahr
			1900	1888	1880	1870	1860	1856	1850	1846	1836	1831	1818	1764
	Absolut *Absolue*	in % %	1er déc.	1er déc.	1er déc.	1er déc.	10 déc.	17 - 22 nov.	18 - 23 mars	1er - 6 avril	25 - 27 avril	Année	Année	Année
Courtelary.														
rgémont	— 59	— 4,0	1418	1477	1356	1114	973	1015	753	728	*930*	*740*	432	*703*
rmoret	22	3,4	669	647	610	571	509	582	478	482	(*bei n^r 4*)		319	*n^r 4*
rtébert	— 35	— 4,2	793	828	871	652	341	335	326	331	(*bei n^r 1*)		211	*n^r 1*
urtelary	72	6,2	1228	1156	1202	1219	1095	1087	868	868	*1141*	*1043*	509	*1205*
Ferrière	— 73	— 9,2	723	796	904	1040	969	978	796	852	(*bei n^r 11*)		576	*n^r 11*
Heutte	31	8,4	400	369	353	295	275	274	271	253	(*bei n^r 9*)		171	*n^r 9*
nt-Tramelan	— 24	— 13,8	149	173	156	187	176	172	169	171	(*bei n^r 16*)		161	*n^r 16*
vin	45	6,2	766	721	723	740	729	688	659	623	608	618	556	532
ry	128	15,0	983	855	718	682	626	596	560	582	*672*	*663*	460	*542*
agne	36	14,1	292	256	273	258	286	286	262	254	(*bei n^r 18*)		264	*n^r 18*
man	8	0,5	1746	1738	1804	1936	2097	2226	1820	1765	*2319*	*2028*	1381	*2710*
mont	7	4,1	178	171	181	199	214	197	195	224	(*bei n^r 18*)		149	*n^r 18*
-Imier	— 102	1,3	7455	7557	7033	5662	5057	4030	2632	2482	*2473*	*3660*	1173	*3225*
nceboz-Somberval	9	0,8	1158	1149	1162	847	841	827	565	533	429	409	389	536
nvilier	— 133	— 5,4	2341	2474	2392	2507	2885	2468	2276	2199	1745	*n^r 13*	1513	*n^r 13*
ramelan-dessous	171	17,4	1754	1583	1237	1180	1090	1038	931	879	*2182*	*2147*	667	*2143*
ramelan-dessus	461	13,8	3805	3344	2243	2094	1985	1895	1620	1540	(*bei n^r 16*)		996	*n^r 16*
auffelin	— 24	— 8,5	258	282	222	251	261	272	255	235	*390*	*398*	140	*336*
illeret	— 5	— 0,4	1422	1427	1439	1268	1256	1388	970	1014	(*bei n^r 13*)		496	*n^r 13*
Delsberg (Delémont).														
assecourt	137	14,8	1060	923	937	794	717	706	759	807	781	784	699	720
oécourt	7	1,2	599	592	695	656	627	635	655	596	561	572	486	480
ourrignon	— 10	— 2,9	330	340	326	382	382	368	359	346	346	293	226	282
ourfaivre	— 56	— 7,8	659	715	671	595	646	625	668	654	605	653	554	515
ourroux	198	17,4	1333	1135	1100	1114	1169	1217	1173	1014	808	808	733	785
ourtételle	104	11,1	1037	933	807	747	745	686	698	708	585	594	486	469
elémont	1483	41,5	5053	3570	2973	2321	2087	2068	1650	1650	1388	1444	1278	1322
evelier	21	3,4	632	611	606	603	579	535	590	546	517	455	384	369
derschwyler	— 5	— 3,9	124	129	143	179	153	139	219	227	(*bei n^r 17*)		156	*n^r 17*
lovelier	83	15,0	634	551	611	578	530	514	537	551	515	503	481	434
ettemberg	— 11	— 9,6	104	115	100	113	120	105	113	109	(*bei n^r 13*)		95	*n^r 13*
ontsevelier	— 5	— 1,3	384	389	406	463	408	403	414	407	520	373	350	325
ovelier	— 25	— 8,4	272	297	330	347	319	318	386	346	*319*	*478*	303	*394*
leigne	5	1,2	418	413	463	465	406	401	443	429	477	424	368	317

Nummer — Numéro	Amtsbezirke und Einwohner-Gemeinden / Districts et communes municipales	Zu- oder Abnahme (—) von 1888—1900 / Augmentation ou diminution (—) de 1888 à 1900: Absolut / Absolue	in % / %	Wohnbevölkerung nach der Volkszählung / Population domiciliée lors du recensement: 1. Dez. 1900 / 1er déc.	1. Dez. 1888 / 1er déc.	1. Dez. 1880 / 1er déc.	1. Dez. 1870 / 1er déc.	10. Dez. 1860 / 10 déc.	17.-22. Nov. 1856 / 17-22 nov.	10.-22. März 1850 / 10-22 mars	1.-6. April 1846 / 1er-6 avril	25.-27. April 1836 / 25-27 avril	Aber 1831 / Année
15	Rebeuvelier . .	30	8,3	392	362	380	360	390	399	332	335	343	[illegible]
16	Rebévelier . .	— 20	— 20,8	76	96	96	98	69	87	112	100	(bei nr 11)	
17	Roggenbourg . .	— 54	— 16,4	275	329	315	352	354	344	412	381	472	[illegible]
18	Saulcy	43	20,2	256	213	231	259	291	307	299	273	270	[illegible]
19	Soulce	27	7,4	394	367	416	448	439	414	441	398	366	[illegible]
20	Soyhières . . .	130	34,5	507	377	346	319	322	287	279	255	247	[illegible]
21	Undervelier . .	43	9,5	497	454	492	707	581	619	646	675	701	[illegible]
22	Vermes . . .	— 54	— 10,6	452	506	553	583	556	569	605	597	552	[illegible]
23	Vicques . . .	— 30	— 5,8	488	518	564	535	551	536	530	513	447	[illegible]
	Erlach.												
1	Brüttelen . . .	— 46	— 8,8	475	521	502	546	500	516	546	504	(bei nr 7)	
2	Erlach	153	22,0	848	695	679	692	643	657	619	609	1074	[illegible]
3	Finsterhennen .	3	0,9	347	344	366	354	320	343	373	371	(bei nr 11)	
4	Gäserz	5	11,9	47	42	40	45	45	47	51	52	(bei nr 7)	
5	Gals	35	5,8	637	602	508	441	462	423	476	472	685	[illegible]
6	Gampelen . . .	101	23,7	527	426	414	264	265	258	283	302		
7	Ins	198	14,8	1537	1339	1453	1518	1415	1403	1378	1309	2647	[illegible]
8	Lüscherz . . .	— 30	— 7,6	365	395	376	392	383	363	403	406	(bei nr 14)	
9	Müntschemier. .	13	2,7	489	476	468	453	485	512	470	460	(bei nr 7)	
10	Mullen	3	5,8	55	52	63	90	92	94	75	63	(bei nr 2)	
11	Siselen	— 24	— 3,8	601	625	635	599	591	556	648	639	874	[illegible]
12	Treiten . . .	— 22	— 7,3	278	300	302	312	330	324	343	348	(bei nr 7)	
13	Tschugg . . .	115	40,6	398	283	292	312	319	304	325	312	(bei nr 2)	
14	Vinelz	28	6,5	462	434	447	500	546	503	580	526	799	[illegible]
	Fraubrunnen.												
1	Bätterkinden . .	108	8,4	1401	1293	1342	1247	1181	1149	1216	1097	1012	[illegible]
2	Ballmoos . . .	19	32,2	78	59	75	53	59	55	45	44	(bei nr 10)	
3	Bangerten . . .	24	11,8	228	204	207	163	162	160	180	160	(bei nr 14)	
4	Büren z. Hof . .	15	4,9	319	304	350	348	385	387	457	421	(bei nr 12)	
5	Deisswyl . . .	6	4,9	129	123	124	116	114	118	115	100	(bei nr 17)	
6	Diemerswyl . .	13	5,5	250	237	282	264	228	224	245	242	(bei nr 17)	
7	Etzelkofen . .	— 11	3,8	275	286	286	331	343	323	353	316	(bei nr 14)	

[1]) Die Volkszahlen in Klammern sind, wo solche vorkommen, berechnet.

Nummer — *Numéro*	Amtsbezirke und Einwohner-Gemeinden Districts et communes municipales	Zu- oder Abnahme (—) von 1888—1900 Augmentation ou diminution (—) de 1888 à 1900		Wohnbevölkerung nach der Volkszählung vom *Population domiciliée lors du recensement de*											
		Absolut *Absolue*	in % %	1. Dez. 1900 1er déc.	1. Dez. 1888 1er déc.	1. Dez. 1880 1er déc.	1. Dez. 1870 1er déc.	10. Dez. 1860 10 déc.	17. - 22. Nov. 1856 17 - 22 nov.	18. - 23. März 1850 18 - 23 mars	1. - 6. April 1846 1er - 6 avril	25. - 27. April 1836 25 - 27 avril	Jahr 1831 Année	Jahr 1818 Année	Jahr 1764 Année
8	Fraubrunnen . .	— 2	— 4,4	456	458	492	519	511	516	525	500	(*bei n^r 9*)	395	229	
9	Grafenried .	— 61	— 9,9	556	617	634	642	639	623	640	560	*928*	*889*	420	262
10	Jegenstorf . .	— 104	— 9,5	996	1100	1162	1114	1127	1099	1062	919	*2693*	*2597*	663	400
11	Iffwyl	— 11	— 2,1	339	350	383	390	381	382	374	382	(*bei n^r 10*)	(300)	180	
12	Lympach . . .	— 51	— 11,1	407	458	475	474	441	453	426	392	*915*	*828*	348	204
13	Mattstetten . .	— 45	— 15,0	256	301	307	257	234	222	244	229	(*bei n^r 10*)		209	120
14	Messen-Scheunen	— 16	— 22,9	54	70	71	68	71	69	55	48	[1]*1129*	[1]*971*	40	24
15	Moosseedorf . .	— 6	— 1,0	573	579	589	587	538	625	584	567	(*bei n^r 17*)		481	255
16	Mülchi	— 44	— 13,5	282	326	306	310	339	340	380	384	(*bei n^r 14*)		296	186
17	Münchenbuchsee .	291	16,2	2088	1797	1739	1588	1427	1254	1298	1430	*2153*	*2010*	942	494
18	Münchringen . .	— 7	— 3,4	198	205	235	235	258	237	266	231	(*bei n^r 10*)		193	93
19	Oberscheunen . .	— 11	— 20,8	42	53	40	62	63	59	63	69	(*bei n^r 10*)		(24)	19
20	Ruppoldsried . .	2	0,9	217	215	247	297	287	279	316	303	(*bei n^r 14*)		158	171
21	Schalunen . . .	12	11,1	121	109	131	135	140	127	135	118	(*bei n^r 12*)		72	59
22	Urtenen . . .	108	13,3	919	811	802	790	703	709	714	676	(*bei n^r 10*)		457	301
23	Utzenstorf . .	96	5,5	1843	1747	1721	1649	1574	1653	1651	1640	*2061*	*1972*	1403	852
24	Wiggiswyl . .	4	3,0	139	135	110	121	142	117	117	101	(*bei n^r 17*)		79	58
25	Wyler	86	27,2	402	316	359	344	335	333	337	350	(*bei n^r 23*)		259	181
26	Zauggenried . .	28	8,6	355	327	349	333	355	355	377	339	(*bei n^r 10*)		318	167
27	Zielibach . . .	25	13,0	217	192	195	213	205	201	180	160	(*bei n^r 23*)		129	89
28	Zuzwyl . . .	— 7	— 2,3	294	301	276	296	298	314	282	276	(*bei n^r 10*)		232	135
	Freibergen. (Franches-Montagnes)														
1	Bémont, le . .	39	6,5	637	598	632	718	713	660	612	623	(*bei n^r 15*)		582	*n^r 15*
2	Bois, les . . .	— 119	— 7,6	1456	1575	1625	1697	1691	1615	1339	1294	1087	1105	1060	913
3	Breuleux, les .	— 30	— 2,0	1442	1472	1210	902	815	831	736	761	*719*	*628*	516	*658*
4	Chaux, la . . .	0	0	208	208	179	177	205	209	166	179	(*bei n^r 3*)		210	*n^r 3*
5	Enfers, les . .	— 24	— 11,0	194	218	244	287	245	219	203	198	(*bei n^r 9*)		290	*n^r 9*
6	Epauvillers . .	— 69	— 21,6	251	320	300	290	291	304	293	314			245	
7	Epiquerez, les .	— 20	— 9,7	186	206	238	285	242	250	249	252	*593*	*576*	264	*509*
8	Goumois . . .	— 28	— 11,0	228	256	258	243	240	262	262	227	(*bei n^r 14*)		174	*n^r 14*
9	Montfaucon . .	26	4,5	609	583	638	576	527	556	497	482	*633*	*671*	480	*655*
10	Montfavergier .	— 17	— 11,9	126	143	160	181	176	181	174	154	(*bei n^r 16*)		138	*n^r 16*
11	Muriaux . . .	— 64	— 6,6	908	972	928	990	992	838	801	766	(*b. n^r 3 & 15*)		745	*n^r 3 & 15*

[1] Die Kirchgemeinde heisst Messen, wozu noch fünf solothurnische Gemeinden gehören.

Nummer — Numéro	Amtsbezirke und Einwohner-Gemeinden Districts et communes municipales	Zu- oder Abnahme (—) von 1888–1900 Augmentation ou diminution (—) de 1888 à 1900		Wohnbevölkerung nach der Volkszählung von *Population domiciliée lors du recensement de*										
				1. Dez.	1. Dez.	1. Dez.	1. Dez.	10. Dez.	17. - 22. Nov.	18. - 23. März	1. - 8. April	25. - 27. April	Jahr	Jahr
				1900	1888	1880	1870	1860	1856	1850	1846	1836	1831	1818
		Absolut *Absolue*	in % %	1er déc.	1er déc.	1er déc.	1er déc.	10 déc.	17 - 22 nov.	18 - 23 mars	1er - 8 avril	25 - 27 avril	Année	Année
12	Noirmont	34	2,1	1681	1647	1763	1892	1833	1882	1544	1474	*1061*	*1033*	878
13	Peuchapatte, la	— 24	— 22,2	84	108	122	108	142	136	133	121	(*bei n° 12*)		84
14	Pommerats, les	— 62	— 15,2	345	407	439	458	426	424	357	383	*488*	*476*	287
15	Saignelégier	183	14,9	1410	1227	1229	1012	876	841	754	734	*1872*	*1918*	536
16	St-Brais	— 35	— 8,2	394	429	490	562	468	468	463	452	*567*	*587*	307
17	Soubey	— 29	— 7,6	352	381	417	411	369	362	391	416	303	338	354
	Frutigen.													
1	Adelboden	— 16	— 1,0	1564	1580	1649	1552	1536	1463	1513	1468	1376	1360	1174
2	Aeschi	214	17,9	1409	1195	1167	1131	1075	1121	1251	1197	*1756*	*1681*	1004
3	Frutigen	— 43	— 1,1	3996	4039	4040	3780	3529	3453	3480	4491	*4189*	*4156*	2874
4	Kandergrund	— 10	— 0,9	1098	1108	1152	1130	1052	1075	1069				760
5	Krattigen	25	4,4	592	567	572	572	572	548	598	632	(*bei n° 2*)		368
6	Reichenbach	195	8,4	2507	2312	2479	2427	2238	2117	2310	2435	2309	2389	1803
	Interlaken.													
1	Bönigen	54	3,7	1515	1461	1519	1500	1368	1306	1263	1214	(*bei n° 7*)		823
2	Brienz	45	1,8	2580	2535	2757	2606	2280	1936	1789	1722	*3135*	*3000*	1249
3	Brienzwyler	— 8	— 1,2	662	670	760	705	640	602	610	637	(*bei n° 2*)		520
4	Därligen	24	6,8	375	351	370	369	376	371	362	396	(*bei n° 15*)		363
5	Ebligen	— 7	— 9,5	67	74	89	89	83	105	115	121	(*bei n° 2*)		108
6	Grindelwald	257	8,3	3346	3089	3081	3142	2871	2734	2924	2843	2416	2482	2235
7	Gsteigwyler	52	13,0	451	399	469	470	454	414	425	432	[1])5498	*5194*	282
8	Gündlischwand	42	15,0	321	279	305	310	301	279	335	376	(*bei n° 7*)		226
9	Habkern	— 10	— 1,3	781	791	839	798	745	759	724	728	657	607	588
10	Hofstetten	16	3,9	426	410	425	394	311	300	300	299	(*bei n° 2*)		289
11	Interlaken	948	47,7	2962	2014	2085	1899	1364	1236	1054	1052	(*bei n° 7*)		529
12	Iseltwald	39	7,1	585	546	562	571	516	514	562	564	(*bei n° 7*)		464
13	Isenfluh	— 22	— 13,2	145	167	176	148	159	138	162	168	(*bei n° 7*)		108
14	Lauterbrunnen	367	16,8	2551	2184	2103	1976	1757	1698	1756	1762	1713	1352	1392
15	Leissigen	59	13,8	481	422	440	435	417	425	416	393	*801*	*765*	331
16	Lütschenthal	— 27	— 5,9	428	455	441	440	407	391	370	379	(*bei n° 7*)		311
17	Matten	257	19,2	1602	1345	1357	1299	914	862	795	809	(*bei n° 7*)		568
18	Niederried	14	8,4	181	167	179	205	198	196	194	193	(*bei n° 20*)		185
19	Oberried	— 20	— 4,1	472	492	570	587	527	507	475	489	(*bei n° 2*)		339

[1]) Die Kirchgemeinde heisst *Gsteig*.

Amtsbezirke und Einwohner-Gemeinden stricts et communes municipales	Zu- oder Abnahme (—) von 1888—1900 Augmentation ou diminution (—) de 1888 à 1900		Wohnbevölkerung nach der Volkszählung vom *Population domiciliée lors du recensement de*											
			1. Dez.	1. Dez.	1. Dez.	1. Dez.	10. Dez.	17. - 22. Nov.	13. - 23. März	1. - 6. April	25 - 27. April	Jahr	Jahr	Jahr
			1900	1888	1880	1870	1860	1856	1850	1846	1836	1831	1818	1746
	Absolut *Absolue*	in % %	1er déc.	1er déc.	1er déc.	1er déc.	10 déc.	17 - 22 nov.	18 - 23 mars	1er - 6 avril	25 - 27 avril	Année	Année	Année
inggenberg . .	14	1,1	1320	1306	1423	1142	1105	1073	1005	1015	*1120*	*1137*	847	449
t. Beatenberg .	— 117	— 10,5	1082	1199	1119	1048	989	1030	1075	1080	951	915	794	388
axeten . . .	14	9,0	170	156	146	122	100	104	120	121	(*bei n*r 7)		105	56
chwanden . .	27	9,0	326	299	334	328	292	268	240	251	(*bei n*r 2)		188	139
nterseen . . .	599	29,8	2607	2008	1995	1898	1583	1406	1361	1259	1115	1122	937	549
ilderswyl . .	253	18,7	1554	1301	1400	1316	1202	1152	1145	1090	(*bei n*r 7)		788	552
Konolfingen.														
eschlen . . .	3	0,9	348	345	363	406	391	373	455	403	(*bei n*r *20*)		299	204
rni	— 134	— 10,6	1124	1258	1267	1364	1380	1333	1331	1330	(*bei n*r *4*)		1038	793
usserbirrmoos .	— 47	— 8,4	512	559	590	637	586	577	594	576	(*bei n*r *20*)		494	351
iglen	51	5,6	966	915	942	937	928	940	930	902	*3013*	*2850*	701	495
leiken . . .	10	3,1	338	328	365	362	308	305	320	340	(*bei n*r *20*)		235	197
owyl	— 5	— 0,3	1665	1670	1686	1765	1743	1608	1588	1551	(*bei n*r *12*)		1234	951
renzikofen . .	65	19,9	392	327	291	282	302	317	347	339	(*bei n*r *20*)		251	144
reimettigen . .	2	0,9	207	205	204	214	195	202	227	221	(*bei n*r *20*)		163	86
ysenstein . .	224	16,4	1583	1359	1421	1390	1343	1283	1353	1335	(*bei n*r *17*)		879	632
läutligen . . .	13	5,2	263	250	221	212	197	222	264	275	(*bei n*r *17*)		170	(92)
lerbligen . . .	— 26	— 7,9	302	328	318	292	338	355	355	355	(*bei n*r *20*)		283	192
löchstetten . .	144	22,0	799	655	674	690	704	689	659	682	*4477*	*4163*	605	321
nnerbirrmoos .	8	1,4	578	570	566	593	535	541	600	553	(*bei n*r *20*)		426	292
iesen	9	2,1	433	424	432	469	430	403	437	419	(*bei n*r *19*)		328	186
andiswyl . . .	— 73	— 7,6	883	956	980	1065	997	998	1021	1026	(*bei n*r *4*)		830	318
irchel . . .	35	8,0	474	439	396	413	419	406	421	434	(*bei n*r *12*)		356	250
lünsingen . .	995	75,9	2306	1311	1288	1209	1111	1056	1202	1132	*4750*	*4668*	938	555
iederhünigen .	— 76	— 13,6	484	560	580	536	590	587	635	600	(*bei n*r *17*)		440	315
iederwichtrach .	78	12,1	720	642	622	685	675	658	706	735	[1])1950	*1845*	537	361
berdiessbach .	97	8,2	1281	1184	1173	1084	1024	1020	1175	1155	[2])5364	*5356*	793	481
berthal . . .	— 58	— 6,3	866	924	946	1039	1019	1000	1089	1050	(*bei n*r *12*)		978	595
berwichtrach .	135	26,2	650	515	560	500	538	553	562	549	(*bei n*r *19*)		409	217
ppligen . . .	— 5	— 1,1	433	438	414	406	421	425	504	487	(*bei n*r *19*)		325	219
tterbach . . .	— 32	— 9,5	303	335	292	296	304	308	346	329	(*bei n*r *20*)		253	168
ubigen . . .	126	9,4	1466	1340	1369	1327	1350	1311	1413	1388	(*bei n*r *17*)		1141	693
chlosswyl . .	— 61	— 6,9	821	882	943	946	926	890	954	992	858	853	726	449

[1]) Die Kirchgemeinde heisst Wichtrach. — [2]) Die Kirchgemeinde heisst Diessbach, zu welcher noch die hnergemeinde Buchholterberg und Wächseldorn gehören, welche 1863 dem Amt Thun zugeteilt wurden.

Nummer — *Numéro*	Amtsbezirke und Einwohner-Gemeinden Districts et communes municipales	Zu- oder Abnahme (—) von 1888—1900 Augmentation ou diminution (—) de 1888 à 1900		Wohnbevölkerung nach der Volkszählung v *Population domiciliée lors du recensement d*										
				1. Dez.	1. Dez.	1. Dez.	1. Dez.	10. Dez.	17. - 22. Nov.	18. - 23. März	1. - 6. April	25. - 27. April	Jahr	A
				1900	1888	1880	1870	1860	1856	1850	1846	1836	1831	18
		Absolut *Absolue*	in % %	1er déc.	1er déc.	1er déc.	1er déc.	10 déc.	17 - 22 nov.	18 - 23 mars	1er - 6 avril	25 - 27 avril	Année	A
27	Stalden	138	44,6	447	309	269	301	255	257	274	294	(*bei n^r 17*)		2
28	Tägertschi	34	11,2	336	302	294	308	320	302	307	283	(*bei n^r 17*)		1
29	Walkringen	— 135	— 6,6	1932	2067	2100	2041	1967	1958	2055	1965	1873	1700	1
30	Worb	397	11,9	3729	3332	3330	3046	2955	2926	3185	3206	2711	2538	2
31	Zäziwyl	174	16,5	1228	1054	971	1006	988	939	1042	1030	(*bei n^r 12*)		7
	Laufen.													
1	Blauen	6	2,1	295	289	304	325	325	308	337	353	284	284	3
2	Brislach	55	14,9	424	369	402	401	413	391	442	465	375	380	4
3	Burg	— 12	— 6,9	163	175	184	211	238	247	248	292	263	253	3
4	Dittingen	16	4,7	356	340	326	355	372	350	326	340	320	398	5
5	Duggingen	52	10,6	539	487	444	419	316	292	341	315	*739*	*655*	5
6	Grellingen	14	1,4	1012	998	1032	815	500	493	512	469			5
7	Laufen	900	70,5	2177	1277	1264	1210	1132	1095	1124	1136	*1568*	*1626*	1
8	Liesberg	133	22,4	725	592	606	585	542	511	543	504	428	471	6
9	Nenzlingen	34	16,3	243	209	201	185	186	165	188	201	185	177	3
10	Röschenz	70	14,1	564	494	489	502	482	454	445	466	408	375	3
11	Wahlen	136	42,5	456	320	331	288	327	316	328	378	(*bei n^r 7*)		2
12	Zwingen	102	23,4	537	435	406	381	362	331	369	365	(*bei n^r 7*)		1
	Laupen.													
1	Clavaleyres	15	17,2	102	87	118	89	103	101	99	95	[1])*471*	*423*	
2	Dicki	— 27	— 8,4	415	442	453	469	466	466	489	417	(*bei n^r 7*)		3
3	Ferenbalm	163	17,1	1114	951	1006	969	868	914	983	964	871	883	7
4	Frauenkappelen	6	1,0	620	614	614	616	663	646	720	702	665	625	4
5	Golaten	6	1,9	330	324	332	321	300	313	370	370	[2])1004	*1002*	2
6	Gurbrü	— 36	— 13,6	229	265	264	270	262	243	277	270	(*bei n^r 5*)		2
7	Laupen	35	3,8	957	922	945	881	724	705	651	598	*897*	*787*	3
8	Mühleberg	7	0,3	2382	2375	2387	2402	2310	2465	2490	2432	2161	1916	16
9	Münchenwyler	— 49	— 9,9	444	493	432	444	393	390	400	394	(*bei n^r 1*)		2
10	Neuenegg	14	0,7	2111	2097	2261	2333	2455	2155	2155	2111	1827	1682	14
11	Wyleroltigen	— 39	— 10,1	349	388	379	392	389	376	451	423	(*bei n^r 3*)		3
	Münster — (Moutier).													
1	Belprahon	25	15,3	188	163	128	142	103	103	126	120	(*bei n^r 21*)		
2	Bévilard	204	45,5	652	448	401	364	310	259	294	253	*882*	*805*	2

[1]) Die Kirchgemeinde heist Marten. — [2]) Die Kirchgemeinde heisst Kerzers; zu den Pfarreien und Kerzers gehören noch freiburgische Ortschaften.

Amtsbezirke und wohner-Gemeinden ricts et communes municipales	Zu- oder Abnahme (—) von 1888—1900 Augmentation ou diminution (—) de 1888 à 1900		Wohnbevölkerung nach der Volkszählung vom *Population domiciliée lors du recensement de*											
			1. Dez.	1. Dez.	1. Dez.	1. Dez.	10. Dez.	17. - 22. Nov.	18. - 23. März	1. - 6. April	25. - 27. April	Jahr	Jahr	Jahr
			1900	1888	1880	1870	1860	1856	1850	1846	1836	1831	1818	1764
	Absolut *Absolue*	in % %	1er déc.	1er déc.	1er déc.	1er déc.	10 déc.	17 - 22 nov.	18 - 23 mars	1er - 6 avril	25 - 27 avril	Année	Année	Année
ampoz	11	6,1	191	180	190	153	160	147	190	171	(*bei nr 2*)		130	*nr 2*
âtelat	9	5,5	173	164	188	195	195	174	153	149	(*bei nr 30*)		165	*nr 30*
âtillon	33	17,6	221	188	152	156	157	175	193	185	(*bei nr 9*)		144	*nr 9*
rban	14	3,7	389	375	422	428	395	370	392	369	333	307	314	332
rcelles	— 34	— 15,4	187	221	245	201	191	192	180	172	(*bei nr 15*)		99	*nr 15*
urchapoix	39	17,6	260	221	245	269	289	263	271	254	246	253	234	184
urrendlin	563	42,0	1908	1345	1040	854	785	764	731	731	*855*	*978*	567	*937*
urt	279	34,7	1082	803	689	553	603	520	581	571	*859*	*728*	468	*702*
émines	— 81	— 17,4	383	464	385	396	328	284	297	263	(*bei nr 15*)		216	*nr 15*
ay (Seehof)	— 10	— 7,4	126	136	141	165	192	190	202	215	177	182	134	163
chert	10	3,5	295	285	243	276	254	200	208	222	(*bei nr 15*)		158	*nr 15*
nevez, les	123	20,2	733	610	662	624	611	534	665	512	442	440	458	470
andval	— 7	— 2,4	287	294	286	292	288	258	261	267	*837*	*746*	176	*903*
joux	— 27	— 4,2	610	637	598	613	557	555	571	556	463	484	477	434
veresse	61	18,9	383	322	303	322	257	225	227	203	(*bei nr 33*)		201	*nr 33*
lleray	203	19,9	1224	1021	940	806	692	542	471	389	(*bei nr 2*)		269	*nr 2*
rvelier	— 29	— 6,3	433	462	499	494	483	441	490	444	*538*	*463*	377	*480*
nible	— 17	— 19,1	72	89	106	123	112	127	132	133	(*bei nr 30*)		66	*nr 30*
utier	768	33,1	3088	2320	2111	1946	1570	1136	917	959	*1198*	*1227*	566	*1086*
rreñitte	93	28,5	419	326	283	271	259	233	236	235	(*bei nr 21*)		209	*nr 21*
ntenet	— 1	— 0,4	234	235	208	174	127	129	121	121	(*bei nr 2*)		113	*nr 2*
convillier	427	32,8	1730	1303	1113	914	622	577	361	327	(*bei nr 33*)		311	*nr 33*
ches	— 8	— 2,8	280	288	299	266	283	242	277	272	(*bei nr 21*)		185	*nr 21*
ssemaison	6	3,2	192	186	198	181	187	181	185	166	(*bei nr 9*)		138	*nr 9*
lcourt	286	55,4	802	516	540	714	623	469	456	443	(*bei nr 33*)		311	*nr 33*
ules	— 6	— 2,8	212	218	212	176	158	144	143	141	(*bei nr 33*)		117	*nr 33*
heulte, la (Schelten)	— 5	— 5,2	91	96	123	110	84	83	82	100	(*bei nr 19*)		114	*nr 19*
rnetan	— 3	— 1,6	181	184	220	237	247	232	299	261	*706*	*507*	169	*686*
rvilier	62	16,5	438	376	317	278	298	283	316	299	(*bei nr 10*)		226	*nr 10*
uboz	— 12	— 5,5	208	220	218	230	198	218	200	210	(*bei nr 30*)		186	*nr 30*
vannes	452	39,7	1591	1139	1038	771	713	652	672	586	*1661*	*1392*	437	*1589*
llerat	17	17,3	115	98	69	78	82	79	88	81	(*bei nr 9*)		83	*nr 9*
eustadt — (Neuveville).														
sse	18	4,9	387	369	403	464	405	391	408	373	*1131*	*1087*	312	*927*
mboing	— 45	— 8,0	521	566	531	611	567	544	569	561	(*bei nr 1*)		345	*nr 1*
uveville	— 112	— 4,7	2248	2360	2242	2010	1931	1672	1719	1550	1365	1272	1156	1253

Nummer — *Numéro*	Amtsbezirke und Einwohner-Gemeinden Districts et communes municipales	Zu- oder Abnahme (—) von 1888—1900 Augmentation ou diminution (—) de 1888 à 1900		Wohnbevölkerung nach der Volkszählung *Population domiciliée lors du recensement*									
				1. Dez.	1. Dez.	1. Dez.	1. Dez.	10. Dez.	17.-22. Nov.	18.-23. März	1.-6. April	25.-27. April	Jahr
				1900	1888	1880	1870	1860	1856	1850	1846	1836	1831
		Absolut *Absolue*	in % %	1er déc.	1er déc.	1er déc.	1er déc.	10 déc.	17-22 nov.	18-23 mars	1er-6 avril	25-27 avril	Année
4	Nods	— 46	— 5,9	738	784	853	885	832	788	811	767	800	781
5	Prêles	— 19	— 4,8	375	394	407	442	381	338	330	331	(*bei n° 1*)	
	Nidau.												
1	Aegerten	132	29,6	577	445	386	402	330	299	346	314	[1]) 1818	[1]) 1754
2	Bellmund	— 29	— 8,1	329	358	350	343	295	270	334	297	(*bei n° 15*)	
3	Brügg	220	25,2	1092	872	789	598	501	477	451	419	(*bei n° 1*)	
4	Bühl	46	19,2	285	239	227	229	253	226	256	261	(*bei n° 26*)	
5	Epsach	— 14	— 3,7	366	380	364	356	354	313	324	318	(*bei n° 23*)	
6	Hagnek	11	9,6	125	114	110	109	110	60	32	47	(*bei n° 23*)	
7	Hermrigen	— 43	— 12,3	307	350	323	345	359	303	329	280	(*bei n° 23*)	
8	Jens	— 14	— 3,1	444	458	452	494	437	428	444	410	(*bei n° 1*)	
9	Ipsach	9	3,9	238	229	228	211	204	188	197	168	(*bei n° 15*)	
10	Ligerz	— 7	— 1,6	419	426	482	482	630	439	458	474	427	364
11	Madretsch	1402	60,3	3729	2327	1968	873	475	397	352	369	(*bei n° 13*)	
12	Merzligen	— 7	— 3,2	210	217	200	199	209	180	198	192	(*bei n° 1*)	
13	Mett	398	49,1	1208	810	751	742	622	564	476	439	*845*	*895*
14	Mörigen	14	7,9	191	177	180	204	204	183	203	181	(*bei n° 23*)	
15	Nidau	233	17,3	1578	1345	1117	1018	852	766	614	634	*1208*	*1157*
16	Orpund	24	4,0	624	600	577	549	512	453	446	433	*n° 13 & 18*	
17	Port	4	1,1	377	373	360	330	250	238	226	239	(*bei n° 15*)	
18	Safneren	60	11,0	605	545	572	577	560	516	504	472	[2])*709*	*751*
19	Scheuren	48	20,5	282	234	203	253	171	146	168	154	(*bei n° 18*)	
20	Schwadernau	48	13,2	410	362	318	304	237	222	248	231	(*bei n° 1*)	
21	Studen	49	15,1	373	324	289	268	212	190	210	222	(*bei n° 1*)	
22	Sutz-Lattrigen	41	12,3	375	334	368	335	377	378	363	329	[3])*634*	*492*
23	Täuffelen-Gerolfingen	14	1,5	943	929	914	849	764	730	780	632	*1237*	*1191*
24	Tüscherz-Alfermee	— 17	— 5,2	309	326	385	292	332	271	262	293	(*bei n° 22*)	
25	Twann	— 18	— 2,1	854	872	976	958	981	777	865	811	837	726
26	Walperswyl	38	6,7	609	571	583	553	544	571	556	528	*738*	*697*
27	Worben	101	15,0	776	675	557	425	432	440	454	390	(*bei n° 1*)	
	Oberhasli.												
1	Gadmen	— 59	— 8,1	672	731	759	783	754	791	739	803	719	665
2	Guttannen	4	1,2	345	341	463	450	505	483	506	535	502	470

[1]) Die Kirchgemeinde heisst *Bürglen.* [2]) Die Kirchgemeinde heisst *Gottstadt.* [3]) Die Kirchgemeinde hei

Amtsbezirke und Wohner-Gemeinden icts et communes municipales	Zu- oder Abnahme (—) von 1888—1900 Augmentation ou diminution (—) de 1888 à 1900 Absolut *Absolue*	 in % %	Wohnbevölkerung nach der Volkszählung vom *Population domiciliée lors du recensement de* 1. Dez. 1900 1er déc.	1. Dez. 1888 1er déc.	1. Dez. 1880 1er déc.	1. Dez. 1870 1er déc.	10. Dez. 1860 10 déc.	17.-22. Nov. 1856 17-22 nov.	18.-23. März 1850 18-23 mars	1.-6. April 1846 1er-6 avril	25.-27. April 1836 25-27 avril	Jahr 1831 Année	Jahr 1818 Année	Jahr 1764 Année
leberg	— 143	— 12,1	1037	1180	1257	1262	1346	1260	1309	1324	*nr 5*	5092	1103	693
ertkirchen	— 183	— 14,2	1105	1288	1438	1383	1350	1345	1375	1504	1308		1126	656
ringen	239	8,4	3077	2838	2807	2786	2514	2399	2358	2337	*3948*		1759	964
attenhalb	— 10	— 1,3	772	782	850	821	751	799	767	787	*nr 5*		600	298
rut — (Porrentruy).														
	72	6,2	1238	1166	1052	1038	1044	924	918	897	885	754	691	696
el	— 21	— 5,3	373	394	441	462	446	471	444	453	(*bei nr 9*)		361	*nr 9*
rnevésin	9	3,8	248	239	301	316	351	328	347	354	318	295	270	225
court	68	7,9	932	864	847	768	687	694	647	637	591	465	454	371
fol	79	6,3	1340	1261	1122	1222	1227	1241	1263	1196	1173	1064	920	805
ssaucourt	18	3,7	506	488	452	450	399	394	410	396	368	320	300	276
x	59	11,7	561	502	500	564	537	503	453	435	392	400	296	288
e	— 2	— 0,3	607	609	614	686	762	681	798	897	821	825	676	642
rmoille	1	0,2	512	511	540	627	573	552	599	584	*1446*	*1420*	518	*1239*
nevez	0	0	901	901	913	965	899	909	952	901	833	752	723	632
ive	42	5,9	757	715	714	720	670	647	630	602	551	542	444	384
nol	5	0,4	1145	1140	1044	1156	902	826	786	744	738	654	674	613
rchavon	— 25	— 7,4	311	336	349	457	318	302	306	320	240	253	239	225
rgenay	116	8,0	1568	1452	1298	1285	1172	1132	1098	1054	1019	965	823	739
rtedoux	44	6,2	759	715	669	555	519	504	499	483	452	441	341	314
rtemaiche	119	21,2	680	561	567	575	467	420	426	443	415	380	326	282
uphreux	— 22	— 7,0	294	316	299	389	344	340	344	313	566	574	246	434
nvant	31	9,7	352	321	340	288	328	337	357	306	571	566	275	405
y	— 69	— 12,3	492	561	597	553	528	509	549	523	446	414	536	390
tenais	133	12,0	1248	1115	1088	1202	894	838	680	670	559	489	472	423
giécourt	— 15	— 5,9	240	255	300	322	312	312	350	347	(*bei nr 9*)		237	*nr 9*
ndfontaine	— 31	— 6,8	424	455	449	464	457	432	471	476	*808*	*787*	395	*598*
gnez	9	3,4	273	264	291	303	308	284	292	288	(*bei nr 17*)		235	*nr 17*
court	35	7,8	481	446	459	475	500	458	524	557	579	519	534	431
tenol	— 30	— 33,7	59	89	91	102	103	96	80	79	(*bei nr 34*)		64	*nr 34*
tignez	— 21	— 6,2	318	339	357	407	358	352	357	348	323	253	245	240
tmelon	— 4	— 1,9	212	216	234	247	244	238	246	273	(*bei nr 34*)		244	*nr 34*
urt	— 16	— 6,2	244	260	281	239	539	477	381	422	340	285	334	333
ujouse	— 16	— 10,6	135	151	166	201	206	237	239	227	(*bei nr 9*)		205	*nr 9*
rentruy	511	7,9	6959	6448	5614	4452	3524	3126	2880	2858	2511	1852	1896	2355
dère	14	4,0	362	348	325	328	322	323	321	325	(*bei nr 18*)		274	*nr 18*

Nummer — *Numéro*	Amtsbezirke und Einwohner-Gemeinden — Districts et communes municipales	Zu- oder Abnahme (—) von 1888—1900 — Augmentation ou diminution (—) de 1888 à 1900		Wohnbevölkerung nach der Volkszählung — *Population domiciliée lors du recensement*									
		Absolut *Absolue*	in % %	1. Dez. 1900	1. Dez. 1888	1. Dez. 1880	1. Dez. 1870	10. Dez. 1860	17.-22. Nov. 1856	18.-23. März 1850	1.-6. April 1846	25.-27. April 1836	Jahr 1831
				Per déc.	Per déc.	Per déc.	Per déc.	10 déc.	17-22 nov.	18-23 mars	Per-6 avril	25-27 avril	Année
32	Roche d'or	— 33	— 30,0	77	110	97	121	138	129	128	129	*(bei nr 22)*	
33	Rocourt	— 12	— 4,9	232	244	264	268	282	272	272	258	*(bei nr 33)*	
34	St-Ursanne	67	8,8	828	761	709	853	712	667	726	851	*1308*	*1001*
35	Seleute	4	3,6	116	112	117	139	143	141	148	155	*(bei nr 34)*	
36	Vendlincourt	40	5,3	794	754	708	759	675	662	644	635	670	586
	Saanen.												
1	Gsteig	34	4,4	802	768	713	805	697	715	706	699	662	721
2	Lauenen	— 74	— 12,2	527	601	621	667	649	661	696	686	636	595
3	Saanen	— 42	— 1,1	3690	3732	3780	3625	3475	3530	3629	3569	3242	3216
	Schwarzenburg.												
1	Albligen	— 42	— 6,1	650	692	701	692	692	657	694	701	562	572
2	Guggisberg	7	0,2	2809	2802	2880	2933	2823	2709	5693	3256	5036	6051
3	Rüschegg	— 81	— 3,4	2318	2399	2340	2354	2263	2099		2522		
4	Wahlern	53	1,0	5183	5130	5176	5343	5116	4868	5414	5507	4445	4572
	Seftigen.												
1	Belp	231	10,9	2343	2112	2069	2046	1867	1868	1970	1849	*3113*	*3000*
2	Belpberg	— 3	— 0,7	439	442	495	473	463	434	501	514	*(bei nr 1)*	
3	Burgistein	— 78	— 7,4	972	1050	1117	1087	1010	946	1089	1016	*(bei nr 13)*	
4	Englisberg	314	124,1	567	253	266	288	308	295	275	284	*(bei nr 27)*	
5	Gelterfingen	— 1	— 0,4	243	244	273	321	264	264	299	296	*(bei nr 12)*	
6	Gerzensee	9	1,2	790	781	761	797	739	760	762	800	797	768
7	Gurzelen	23	4,0	603	580	583	601	583	598	605	563	*1137*	*1057*
8	Jaberg	— 49	— 23,2	162	211	235	230	258	249	271	261	*(bei nr 12)*	
9	Kaufdorf	47	17,3	318	271	305	315	305	328	362	342	*(bei nr 13)*	
10	Kehrsatz	77	15,7	568	491	527	489	475	431	466	500	*(bei nr 1)*	
11	Kienersrütti	— 14	— 22,6	48	62	77	108	91	76	91	78	*(bei nr 12)*	
12	Kirchdorf	— 34	— 5,3	605	639	710	668	660	647	679	677	*1911*	*1712*
13	Kirchenthurnen	— 9	— 3,1	277	286	306	293	292	271	284	299	[1])366	*3590*
14	Lohnstorf	11	6,2	189	178	165	160	146	155	170	148	*(bei nr 13)*	
15	Mühledorf	— 30	— 12,0	220	250	278	299	273	261	277	272	*(bei nr 12)*	
16	Mühlethurnen	— 12	— 1,8	648	660	661	681	639	650	642	586	*(bei nr 13)*	
17	Niedermuhlern	— 86	— 12,0	631	717	753	758	782	790	831	818	*(bei nr 27)*	
18	Noflen	— 7	— 3,3	207	214	221	220	241	237	241	244	*(bei nr 12)*	

[1]) Die Kirchgemeinde heisst *Thurnen*.

Amtsbezirke und Wohner-Gemeinden icts et communes municipales	Zu- oder Abnahme (—) von 1888—1900 Augmentation ou diminution (—) de 1888 à 1900 Absolut *Absolue*	 in % %	Wohnbevölkerung nach der Volkszählung vom *Population domiciliée lors du recensement de* 1. Dez. 1900 1er déc.	1. Dez. 1888 1er déc.	1. Dez. 1880 1er déc.	1. Dez. 1870 1er déc.	10. Dez. 1860 10 déc.	17. - 22. Nov. 1856 17 - 22 nov.	18. - 23. März 1850 18 - 23 mars	1. - 6. April 1846 1er - 6 avril	25. - 27. April 1836 25 - 27 avril	Jahr 1831 Année	Jahr 1818 Année	Jahr 1764 Année
gisberg	56	3,3	1753	1697	1353	1370	1381	1353	1474	1403	(*bei n^r 13*)	961	(519)	
eggisberg	— 197	— 6,8	2722	2919	3019	3005	2924	2892	3156	3071	2924	2677	2138	1545
mligen	14	3,8	386	372	395	449	446	436	480	470	(*bei n^r 13*)	385	239	
thi	— 72	— 12,6	498	570	570	560	490	480	520	517	(*bei n^r 13*)	355	(206)	
tigen	4	6,7	603	599	625	652	624	595	676	671	(*bei n^r 7*)	527	346	
ffen	38	6,0	667	629	746	719	667	666	691	683	(*bei n^r 1*)	479	333	
igen	67	19,7	407	340	319	309	288	268	321	313	(*bei n^r 12*)	182	173	
ttenwyl	— 107	— 5,1	1989	2096	2185	2175	2144	2008	2300	2272	2028	1867	1510	983
merwald	— 106	— 14,0	648	754	809	791	838	775	810	827	*1741*	*1627*	651	484
Signau.														
giwyl	— 172	— 5,4	3043	3215	3175	3117	3053	2952	2843	2759	2475	2312	2059	1709
gnau	584	7,7	8169	7585	7208	6222	5860	5598	5385	5211	*5102*	*5423*	3967	2894
perswyl	— 106	— 3,9	2631	2737	2861	2751	2682	2624	2816	2720	2513	2409	1899	1425
thenbach	— 1	— 0,1	1525	1526	1589	1679	1628	1568	1701	1658	1433	1451	1173	909
derswyl	— 261	— 9,9	2370	2631	2694	2603	2526	2537	2533	2445	2255	2195	1970	1171
angnau	30	3,1	990	960	995	1079	1028	1016	1074	1122	985	1066	747	645
nau	18	0,6	2862	2844	2892	2979	2851	2614	2750	2657	2336	2107	1860	1325
ib	39	1,5	2606	2567	2486	2441	2421	2440	2536	2557	2707	*2790*	1990	1849
bschachen	103	13,7	851	748	764	804	738	691	700	696	(*n^r 2 & 8*)		568	474
dersimmenthal.														
rstetten	— 45	— 4,8	897	942	975	979	921	922	1046	1071	962	963	823	535
mtigen	21	1,1	2014	1993	2149	2009	1946	1950	2150	2131	1843	2053	1629	1138
enbach	132	9,6	1518	1386	1501	1437	1369	1334	1370	1401	1209	1187	1033	682
derstocken	— 27	— 12,1	196	223	245	256	251	257	(240)	312	(*bei n^r 7*)	286	126	
rstocken	— 13	— 6,8	179	192	228	234	232	236	(223)	265	(*bei n^r 7*)	171	120	
rwyl	24	2,0	1225	1201	1291	1285	1359	1354	1405	1498	1388	1410	1205	855
tigen	— 28	— 3,7	739	767	812	750	723	729	(798)	674	*1136*	*1152*	513	338
ez	986	48,2	3031	2045	2214	2079	2132	1984	2115	2101	1794	1730	1592	1059
mmis	181	14,6	1423	1242	1347	1328	1278	1286	1353	1346	1138	1062	947	573
ersimmenthal.														
tigen	27	1,4	1933	1906	2054	1970	2052	1973	2149	2121	1818	1812	1538	1220
k	— 253	— 12,6	1748	2001	2192	2311	2269	2262	2369	2383	2233	2133	2009	1468
Stephan	— 17	— 1,2	1403	1420	1567	1523	1477	1422	1454	1470	1420	1316	1186	840
eisimmen	121	6,2	2072	1951	2217	2135	2028	1971	2128	2163	1746	1783	1547	1207

Nummer — Numéro	Amtsbezirke und Einwohner-Gemeinden Districts et communes	Zu- oder Abnahme (—) von 1888—1900 Augmentation ou diminution (—) de 1888 à 1900		Wohnbevölkerung nach der Volkszählung *Population domiciliée lors du recensement*									
				1. Dez.	1. Dez.	1. Dez.	1. Dez.	10. Dez.	17.-22. Nov.	13.-22. März	1.-6. April	27.-27. April	Ab
				1900	1888	1880	1870	1860	1856	1850	1845	1836	183
		Absolut *Absolue*	in % *%*	per dic.	per dic.	per dic.	per dic.	10 dic.	17-22 nov.	13-22 mars	per 1-6 avril	25-27 avril	Ab
	Thun.												
1	Amsoldingen	44	8,6	553	509	556	630	561	573	658	649	*1638*	*16*
2	Blumenstein	— 44	— 5,1	814	858	957	938	944	876	1077	1043	884	7
3	Buchholterberg	— 113	— 7,0	1505	1618	1615	1677	1567	1602	1740	1665	[1])	—
4	Eriz	— 30	— 4,7	609	639	614	619	619	625	642	572	[2])392	*25*
5	Fahrni	— 11	— 1,6	686	697	756	730	692	684	766	771	*(bei n° 2*	
6	Forst	— 1	— 0,4	297	298	263	267	269	262	302	303	*(bei n° 1*	
7	Goldiwyl	145	14,8	1125	980	921	938	905	883	924	921	*(bei n° 2*	
8	Heiligenschwendi	96	16,1	691	595	561	508	474	485	532	504	*(bei n° 1*	
9	Heimberg	104	9,3	1217	1113	1149	1066	1077	961	1079	1068	*(bei n° 2*	
10	Hilterfingen	28	4,4	669	641	607	563	534	491	509	492	*1863*	*19*
11	Höfen	— 24	— 6,6	342	366	396	436	427	415	456	491	*(bei n° 1*	
12	Homberg	19	3,9	501	482	521	589	559	576	599	618	*(bei n° 2*	
13	Horrenbach s. Buchen	— 4	— 1,1	359	363	347	328	340	327	350	325	*(bei n° 4*	
14	Längenbühl	2	0,8	243	241	266	253	246	231	264	267	*(bei n° 1*	
15	Oberhofen	126	16,1	909	783	842	834	780	791	731	720	*(bei n° 1*	
16	Oberlangenegg	29	4,7	648	619	582	621	665	631	646	673	*(bei n° 4*	
17	Pohlern	— 20	— 8,2	224	244	242	283	261	261	316	299	*(bei n° 2*	
18	Schwendibach	— 18	— 12,9	121	139	144	143	129	146	136	150	*(bei n° 2*	
19	Sigriswyl	56	1,8	3093	3037	3029	3157	2887	2796	3056	3097	2639	*26*
20	Steffisburg	949	23,9	4829	3880	3898	3453	3069	2987	3166	3057	*4433*	*42*
21	Strättligen	1052	52,4	3058	2006	1964	1763	1544	1500	1716	1536	*(bei n° 2*	
22	Teuffenthal	— 29	— 13,1	192	221	237	228	222	210	254	254	*(bei n° 1*	
23	Thierachern	78	9,9	868	790	815	826	765	710	803	719	*2799*	*26*
24	Thun	730	13,8	6030	5300	5130	4589	3699	3490	3379	3215	*4833*	*48*
25	Uebeschi	38	8,1	506	468	530	542	588	538	652	685	*(bei n° 2*	
26	Uetendorf	163	9,8	1841	1678	1667	1568	1478	1380	1546	1455	*(bei n° 2*	
27	Unterlangenegg	— 93	— 8,7	982	1075	1104	1204	1140	1168	1220	1264	*(bei n° 4*	
28	Wachseldorn	— 20	— 5,7	334	354	351	358	322	328	347	343	[1])	—
29	Zwieselberg	23	11,2	227	204	216	219	226	239	257	267	*(bei n°*	
	Trachselwald.												
1	Affoltern	92	8,8	1142	1050	1055	1061	992	995	1140	1135	1073	*9*
2	Dürrenroth	12	0,8	1441	1429	1453	1456	1365	1343	1438	1451	1489	*13*
3	Eriswyl	38	1,9	2083	2045	2017	2002	1905	1831	1973	1875	*4066*	*36*

[1]) Die Einwohnergemeinde Buchholterberg und Wachseldorn gehören 1831 und 1836 zur Ki
Amt Konolfingen. — [2]) Die Kirchgemeinde heisst *Schwarzenegg*.

bezirke und r-Gemeinden t communes cipales	Zu- oder Abnahme (—) von 1888—1900 Augmentation ou diminution (—) de 1888 à 1900		Wohnbevölkerung nach der Volkszählung vom *Population domiciliée lors du recensement de*											
			1. Dez.	1. Dez.	1. Dez.	1. Dez.	10. Dez.	17. - 22. Nov.	18. - 23. März	1. - 6. April	25. - 27. April	Jahr	Jahr	Jahr
			1900	1888	1880	1870	1860	1856	1850	1846	1836	1831	1818	1764
	Absolut *Absolue*	in % %	1er déc.	1er déc.	1er déc.	1er déc.	10 déc.	17 - 22 nov.	18 - 23 mars	1er - 6 avril	25 - 27 avril	Année	Année	Année
. . .	341	9,6	3916	3575	3376	3392	3122	3067	3398	3385	2963	2892	2578	1678
ih . .	31	0,9	3444	3413	3429	3336	3254	3215	3433	3432	3076	2965	2797	1691
. . .	127	5,2	2567	2440	2511	2361	2256	2176	2294	2260	1981	1854	1711	959
ld . .	— 377	— 6,6	5353	5730	5870	5547	5239	5262	5564	5702	5109	4625	4285	3100
lwald . .	— 81	— 5,2	1473	1554	1604	1670	1672	1627	1717	1655	1645	1509	1235	970
wyl . .	18	2,2	845	827	803	865	803	753	850	785	705	640	646	467
hengraben	— 487	— 24,9	1467	1954	2002	1955	1902	1843	2163	2166	(*bei n^r 3*)		1801	1161
ngen.														
. . .	— 31	— 3,3	902	933	928	884	863	813	965	948	(*bei n^r 13*)		729	482
. . .	51	80,9	114	63	74	94	84	82	77	75	(*bei n^r 9*)		84	(64)
ausen . .	— 27	— 6,5	390	417	413	420	418	455	433	386	(*bei n^r 9*)		259	143
gen . .	— 1	— 0,4	239	240	252	254	234	250	274	273	(*bei n^r 9*)		238	172
. . .	26	10,5	274	248	309	294	235	230	268	261	(*bei n^r 13*)		190	124
. . .	— 1	— 0,3	303	304	330	327	315	299	325	313	(*bei n^r 9*)		265	(221)
ausen .	3	0,7	416	413	408	378	354	406	388	362	(*bei n^r 9*)		289	192
yl . .	— 27	— 19,4	112	139	161	146	164	165	155	157	(*bei n^r 9*)		102	74
nbuchsee	241	10,5	2533	2292	2334	2033	1734	1715	1525	1475	*5897*	*5649*	1016	481
. . .	— 22	— 4,7	442	464	456	446	464	472	420	374	(*bei n^r 9*)		252	154
pp . .	129	6,1	2245	2116	2215	2308	2314	2230	2337	2262	*2522*	*2472*	1718	1007
iz . . .	— 20	— 4,3	446	466	490	477	444	423	435	410	(*bei n^r 9*)		304	185
) . . .	— 78	— 8,9	801	879	883	859	786	803	801	807	*3113*	*3006*	536	447
. . .	8	2,5	327	319	351	396	359	367	385	400	(*bei n^r 9*)		304	254
erg . .	— 103	— 10,1	914	1017	1068	1071	1037	1070	1093	1047	(*bei n^r 9*)		862	666
ach . .	26	7,5	374	348	350	352	335	345	314	291	(*bei n^r 9*)		210	138
rg . .	— 87	— 19,8	353	440	415	421	424	433	471	446	(*bei n^r 13*)		317	301
. . .	— 80	— 4,4	1722	1802	1897	1968	1866	1884	1954	1962	1766	1620	1431	1016
n . . .	— 88	— 11,9	650	738	740	781	705	678	718	703	(*bei n^r 9*)		461	341
yl-Bipp .	119	55,6	333	214	214	230	226	222	204	200	(*bei n^r 11*)		143	94
yl-Wangen .	70	13,2	599	529	539	562	525	505	567	544	} 1644	} 1437	342	221
. . .	298	26,1	1440	1142	1279	1107	1023	986	968	951			603	365
ried . .	— 65	— 16,3	332	397	397	415	388	374	415	409			275	132
l . . .	— 6	— 4,2	137	143	121	124	105	116	103	107	(*bei n^r 9*)		95	81
bach . .	463	51,0	1370	907	901	889	902	891	924	938	(*bei n^r 13*)		624	478
rg . .	10	4,8	217	207	193	231	249	253	285	257	(*bei n^r 13*)		177	132

irchgemeinde Niederbipp gehörte 1831 und 1836 auch die Ortschaft Schwarzhäusern, welche 1871 rgemeinde der Kirchgemeinde und dem Amtsbezirk Aarwangen zugeteilt wurde.

Zusammenzug

Récapit

Nummer — *Numéro*	Amtsbezirke *Districts*	Zu- oder Abnahme (—) von 1888—1900 *Augmentation et diminution (—) de 1888 à 1900*		Wohnbevölk. *Pop.*	
		Absolut *Absolue*	in % %	1. Dezember 1900 1er décembre	1. Dezember 1888 1er décembre
1	Aarberg	636	3,8	17,424	16,788
2	Aarwangen	51	0,2	26,808	26,757
3	Bern	20,688	28,8	92,385	71,697
4	Biel	6,687	36,2	25,180	18,493
5	Büren	1,268	13,0	10,980	9,712
6	Burgdorf	1,100	3,7	30,598	29,498
7	Courtelary	535	2,0	27,538	27,003
8	Delsberg	2,041	14,6	15,976	13,935
9	Erlach	532	8,1	7,066	6,534
10	Fraubrunnen	461	3,6	13,434	12,973
11	Freibergen	— 239	— 2,2	10,511	10,750
12	Frutigen	365	3,5	11,166	10,801
13	Interlaken	2,870	12,0	26,990	24,120
14	Konolfingen	2,086	8,1	27,869	25,783
15	Laufen	1,506	25,2	7,491	5,985
16	Laupen	95	1,1	9,053	8,958
17	Münster	3,445	21,6	19,378	15,933
18	Neuenstadt	— 204	— 4,6	4,269	4,473
19	Nidau	2,743	18,5	17,635	14,892
20	Oberhasli	— 152	— 2,1	7,008	7,160
21	Pruntrut	1,159	4,6	26,578	25,419
22	Saanen	— 82	— 1,6	5,019	5,101
23	Schwarzenburg	— 63	— 0,6	10,960	11,023
24	Seftigen	86	0,4	19,503	19,417
25	Signau	234	0,9	25,047	24,813
26	Niedersimmenthal	1,231	12,3	11,222	9,991
27	Obersimmenthal	— 122	— 1,7	7,156	7,278
28	Thun	3,275	10,8	33,473	30,198
29	Trachselwald	— 286	— 1,2	23,731	24,017
30	Wangen	808	4,7	17,985	17,177
	Kanton	**52,754**	**9,8**	**589,433**	**536,679**

Anmerkung *(Zum gemeindeweisen Verzeichnis hievor).* Bei der vorliegenden historischen Verg
Betracht gezogen werden. Bei den Volkszählungen von 1836, 1831 und für den Jura au
fällt, sind die Angaben in gewöhnlichen Ziffern, wo dagegen mehrere Einwohnergemeinde
Kirchgemeinde ist in den betr. Rubriken auf die Nomenklatur-Nummern verwiesen.

Amtsbezirken.
mar districts.

nach der Volkszählung vom *domicilide lors du recensement de*								
1. Dezember	10. Dezember	17. - 22. Nov.	18. - 23. März	1. - 6. April	25. - 27. April	Jahr	Jahr	Jahr
1870	1860	1856	1850	1846	1836	1831	1818	1764
1er décembre	10 décembre	17 - 22 nov.	18 - 23 mars	1er - 6 avril	25 - 27 avril	Année	Année	Année
16,212	15,337	15,223	15,678	14,974	13,311	12,707	10,543	6,444
27,142	25,705	25,184	27,011	26,270	23,864	22,787	20,007	12,749
59,810	52,324	49,000	50,660	47,813	43,079	39,722	33,870	23,775
10,551	8,138	6,442	5,146	4,909	4,154	3,947	2,987	3,199
8,885	8,575	8,412	8,742	8,526	7,790	7,808	6,641	3,561
27,204	24,806	24,445	24,070	23,019	19,807	18,734	16,137	10,719
22,702	21,665	20,354	16,406	16,015	12,889	11,706	10,563	11,932
13,018	12,441	12,282	12,320	11,917	10,820	10,479	9,441	9,159
6,518	6,396	6,303	6,570	6,373	6,079	6,120	5,492	3,707
12,946	12,540	12,383	12,637	12,054	10,891	10,339	9,245	5,701
10,789	10,251	10,038	8,974	8,830	7,323	7,332	7,150	6,876
10,592	10,002	9,777	10,221	10,223	9,630	9,586	8,019	6,020
23,797	20,959	19,806	19,577	19,393	17,406	16,574	14,449	9,221
25,821	25,239	24,742	26,351	25,936	25,496	23,973	19,831	12,796
5,677	5,195	4,953	5,203	5,284	4,570	4,619	4,056	4,186
9,186	8,933	8,774	9,085	8,776	7,896	7,318	6,264	3,572
13,772	12,413	10,981	10,988	10,380	9,197	8,512	8,088	8,709
4,412	4,116	3,733	3,837	3,582	3,296	3,140	2,659	2,725
12,298	11,207	10,025	10,096	9,537	8,453	8,027	6,835	4,736
7,485	7,220	7,077	7,054	7,290	6,477	6,227	5,618	3,253
23,988	21,890	20,758	20,565	20,436	18,923	16,856	15,783	14,853
5,097	4,821	4,906	5,031	4,954	4,540	4,532	4,611	4,136
11,322	10,894	10,333	11,801	11,986	10,043	11,195	9,875	—
19,864	19,198	18,733	20,243	19,774	17,417	16,298	14,220	9,231
23,675	22,787	22,040	22,338	21,825	19,806	19,753	16,233	12,401
10,357	10,211	10,052	10,700	10,799	9,470	9,557	8,199	5,426
7,939	7,826	7,628	8,100	8,137	7,217	7,044	6,280	4,735
29,330	26,989	26,166	28,123	27,443	23,107	21,425	19,527	12,166
23,645	22,510	22,112	23,970	23,846	22,107	20,471	18,551	12,528
17,467	16,553	16,467	16,804	16,358	14,942	14,184	11,826	7,965
501,501	**467,141**	**449,129**	**458,301**	**446,659**	**400,000**	**380,972**	**333,000**	**236,481**

Bevölkerungszahlen müssen die Veränderungen in der Gebietsausdehnung der Gemeinden ebenfalls in beziehen sich die Angaben nur auf die Kirchgemeinden. Wo Kirch- und Einwohnergemeinde zusammengemeinde gehören, in Cursiv-Ziffern gesetzt. Betreffs damaliger Zugegehörigkeit der Einwohnergemeinden

Die Veränderung der Bevölkerungszahl in den Amtsbezirken u

Mouvement de la population dans les districts et

Amtsbezirke und Landesteile Districts et parties du canton	Volkszählung vom 1. Dez. 1900 Recensement du 1900	Vermehrung im Ganzen seit 1888 Augmentation depuis 1888		Bevölkerung Chiffre de la popu				
		Absolut Absolue	in % %	1. Dezember 1888 1er décembre	1. Dezember 1880 1er décembre	1. Dezember 1870 1er décembre	1. Dezember 1860 1er décembre	1.
Oberhasle . . .	7,008	— 152	— 2,1	7,160	7,574	7,485	7,280	
Interlaken . . .	26,990	2,870	12,0	24,120	24,944	23,797	20,959	1
Frutigen . . .	11,166	365	3,5	10,801	11,059	10,592	10,002	
Saanen	5,019	— 82	— 1,6	5,101	5,114	5,097	4,891	
Obersimmenthal .	7,156	— 122	— 1,7	7,278	8,030	7,939	7,296	
Niedersimmenthal	11,222	1,231	12,3	9,991	10,762	10,357	10,211	1
Thun	33,478	3,275	10,8	30,198	30,280	29,330	25,100	2
Oberland	**102,034**	**7,385**	**7,8**	**94,649**	**97,763**	**94,597**	**86,139**	**8**
Signau	25,047	234	0,9	24,813	24,664	23,675	22,787	2
Trachselwald .	23,731	— 286	— 1,2	24,017	24,120	23,645	22,510	2
Emmenthal	**48,778**	**— 52**	**— 0,1**	**48,830**	**48,784**	**47,320**	**45,297**	**4**
Konolfingen . .	27,869	2,086	8,1	25,783	25,867	25,821	27,128	2
Seftigen . . .	19,503	86	0,4	19,417	19,823	19,864	19,198	1
Schwarzenburg .	10,960	— 63	— 0,6	11,023	11,097	11,322	10,894	1
Laupen	9,053	95	1,1	8,958	9,191	9,186	8,993	
Bern	92,385	20,688	28,8	71,697	69,399	59,810	52,324	4
Fraubrunnen . .	13,434	461	3,6	12,973	13,289	12,946	12,540	1
Burgdorf . . .	30,598	1,100	3,7	29,498	29,610	27,204	24,806	2
Mittelland	**203,802**	**24,453**	**13,6**	**179,349**	**178,276**	**166,153**	**155,823**	**15**
Aarwangen . .	26,808	51	0,2	26,757	25,868	25,174	23,879	2
Wangen . . .	17,985	808	4,7	17,177	19,155	19,435	18,379	1
Oberaargau	**44,793**	**859**	**2,0**	**43,934**	**45,023**	**44,609**	**42,258**	**4**
Büren	10,980	1,268	13,0	9,712	9,380	8,885	8,575	
Biel	25,180	6,687	36,2	18,493	14,368	10,551	8,138	
Nidau	17,635	2,743	18,5	14,892	14,029	12,298	11,207	1
Aarberg . . .	17,424	636	3,8	16,788	17,485	16,212	15,337	1
Erlach	7,066	532	8,1	6,534	6,545	6,518	6,396	
Seeland	**78,285**	**11,866**	**17,8**	**66,419**	**61,807**	**54,464**	**49,653**	**4**
Neuenstadt . .	4,269	— 204	— 4,6	4,473	4,436	4,412	4,116	
Courtelary . .	27,538	535	2,0	27,003	24,879	22,702	21,665	2
Münster . . .	19,378	3,445	21,6	15,933	14,812	13,772	12,413	1
Freibergen . .	10,511	— 239	— 2,2	10,750	10,872	10,789	10,251	1
Pruntrut . . .	26,578	1,159	4,6	25,419	24,209	23,988	21,890	2
Delsberg . . .	15,976	2,041	14,6	13,935	13,561	13,018	12,441	1
Laufen	7,491	1,506	25,2	5,985	5,989	5,677	5,195	
Jura	**111,741**	**8,243**	**8,0**	**103,498**	**98,758**	**94,358**	**87,971**	**8**
Kanton	**589,433**	**52,754**	**9,8**	**536,679**	**530,411**	**501,501**	**467,141**	**44**

s Kantons Bern nach den Volkszählungen des XIX. Jahrhunderts.

n de Berne, d'après les recensements du XIXe siècle.

om / *t du*		Jährliche Zunahme der Bevölkerung in °/o / *Accroissement annuel de la population °/o*								
ht.-4. Nov. 1837 / nt.-4 nov.	20.-22. April 1818 / 20-22 avril	1888-1900	1880-1888	1870-1880	1860-1870	1856-1860	1850-1856	1846-1850	1837-1846	1818-1837
		12 Jahre / ans	8 Jahre / ans	10 Jahre / ans	9,975 Jahre / ans	4,05 Jahre / ans	6,67 Jahre / ans	4,13 Jahre / ans	8,42 Jahre / ans	19,5 Jahre / ans
6,723	5,618	— 0,18	— 0,69	0,12	0,37	0,50	0,05	— 0,82	0,96	0,92
17,576	14,449	1,00	— 0,41	0,48	1,35	1,39	0,17	0,24	1,16	1,11
9,544	8,019	0,28	— 0,29	0,44	0,59	0,56	0,67	0,00	0,87	0,97
4,590	4,611	— 0,14	— 0,03	0,03	0,57	— 0,44	— 0,38	0,39	0,91	— 0,02
7,562	6,280	— 0,14	— 1,17	0,11	0,14	0,63	— 0,90	— 0,11	0,90	1,05
9,669	8,199	1,03	— 0,90	0,39	0,13	0,39	— 0,94	— 0,22	1,39	0,84
22,114	17,982	0,91	—0,003	0,32	0,93	0,86	— 1,08	0,60	1,65	1,18
77,778	**65,158**	**0,65**	**— 0,40**	**0,33**	**0,76**	**0,77**	**— 0,57**	**0,14**	**1,29**	**0,99**
19,832	16,233	0,08	0,08	0,42	0,39	0,82	— 0,20	0,58	1,14	1,14
22,618	18,551	— 0,10	— 0,05	0,20	0,51	0,44	— 1,21	0,13	0,63	1,12
42,450	**34,784**	**— 0,01**	**0,01**	**0,31**	**0,45**	**0,64**	**— 0,72**	**0,34**	**0,87**	**1,13**
25,971	21,376	0,68	— 0,04	0,02	0,23	0,42	— 0,96	0,44	0,87	1,10
17,608	14,220	0,04	— 0,26	— 0,02	0,35	0,61	— 1,16	0,59	1,36	1,09
10,769	9,875	— 0,05	— 0,08	— 0,02	0,39	1,31	— 1,99	— 0,37	1,34	0,44
8,011	6,264	0,09	— 0,32	0,006	0,06	0,44	— 0,52	0,86	1,09	1,26
43,786	33,870	2,40	0,41	1,60	1,43	1,62	— 0,50	1,44	1,04	1,31
11,089	9,245	0,30	— 0,30	0,26	0,32	0,31	— 0,30	1,17	1,08	0,97
20,689	16,137	0,31	— 0,05	0,88	0,97	0,36	0,23	1,10	1,34	1,27
37,923	**110,987**	**1,13**	**0,08**	**0,73**	**0,78**	**0,87**	**— 0,64**	**0,89**	**1,16**	**1,25**
23,154	18,556	0,02	0,43	0,27	0,54	0,47	— 1,00	0,62	0,64	1,28
16,852	13,277	0,39	— 1,29	— 0,14	0,58	0,21	— 0,44	0,77	0,91	1,37
40,006	**31,833**	**0,16**	**— 0,30**	**0,09**	**0,56**	**0,36**	**— 0,76**	**0,69**	**0,75**	**1,32**
7,960	6,790	1,09	0,44	0,56	0,36	0,47	— 0,58	0,63	0,81	0,81
4,248	2,987	3,02	3,59	3,63	2,97	5,74	3,35	1,17	1,72	1,79
8,762	6,835	1,47	0,77	1,41	0,97	2,75	— 0,11	1,42	1,01	1,27
13,645	10,543	0,32	— 0,06	0,78	0,70	0,18	— 0,44	1,14	1,16	1,32
6,242	5,492	0,67	— 0,02	0,04	[illegible]19	0,36	— 0,62	0,76	0,25	0,54
40,857	**32,647**	**1,49**	**0,93**	**1,35**	**1,00**	**1,67**	**0,06**	**1,04**	**1,01**	**1,09**
3,395	2,659	— 0,38	0,10	0,05	0,72	2,41	— 0,41	1,69	0,63	0,96
13,496	10,414	0,17	1,63	0,95	0,48	1,54	3,22	0,59	2,22	1,21
9,599	8,088	1,80	0,94	0,75	1,10	3,02	0,00	1,42	0,90	0,73
7,493	7,150	— 0,19	— 0,14	0,07	0,53	0,52	1,68	0,40	1,95	0,23
19,124	15,783	0,38	0,62	0,09	0,96	1,31	0,14	0,15	0,82	0,94
11,031	9,441	1,22	0,35	0,42	0,47	0,32	— 0,05	0,83	0,92	0,73
4,761	4,056	2,10	— 0,01	0,55	0,93	1,18	— 0,74	— 0,39	1,24	0,91
68,899	**57,591**	**0,67**	**0,60**	**0,46**	**0,72**	**1,41**	**0,89**	**0,59**	**1,30**	**0,84**
07,913	**333,000**	**0,82**	**0,15**	**0,57**	**0,74**	**0,97**	**— 0,30**	**0,63**	**1,13**	**1,15**

Die Bevölkerung vom 1. Dezember

Population des paroisses et

Territoriale Kirchgemeinden Paroisses territoriales	Einwohner-Gemeinden Communes municipales	Wohnbevölkerung Population de droit	Ortsanwesende Bevölkerung Population de fait	Konfession* Protestantisch *Protestants*	 Katholisch *Catholiques*
1. Amtsbezirk Aarberg.					
1. Aarberg	1. Aarberg . . .	1,372	1,380	1,294	57
2. Affoltern	2. Gross-Affoltern .	1,818	1,817	1,806	9
3. Bargen [1])	3. Bargen . . .	675	678	675	3
	4. Kallnach . . .	848	841	838	2
	5. Niederried . .	238	239	239	—
4. Kallnach	. . . . .	1,086	1,080	1,077	2
5. Kappelen	6. Kappelen . .	799	797	796	2
6. Lyss	7. Lyss	2,567	2,575	2,525	50
7. Meikirch	8. Meikirch . . .	997	997	997	—
8. Radelfingen	9. Radelfingen . .	1,413	1,406	1,406	1
9. Rapperswyl	10. Rapperswyl . .	1,681	1,681	1,679	1
10. Schüpfen	11. Schüpfen . . .	2,194	2,193	2,172	15
11. Seedorf	12. Seedorf . . .	2,822	2,827	2,777	5
	Total	**17,424**	**17,431**	**17,204**	**145**
2. Amtsbezirk Aarwangen.					
	1. Aarwangen . .	1,793	1,799	1,784	16
	2. Bannwyl . . .	705	700	553	147
	3. Schwarzhäusern	407	401	395	6
1. Aarwangen	. . . . .	2,905	2,900	2,732	169
2. Bleienbach	4. Bleienbach . .	830	818	816	2
	5. Langenthal [2]) .	4,799	4,832	4,587	197
	6. Untersteckholz .	336	336	336	—
3. Langenthal	. . . . .	5,135	5,168	4,923	197
	7. Lotzwyl . . .	1,328	1,324	1,307	17
	8. Gutenburg . .	56	55	55	—
	9. Obersteckholz .	523	514	514	—
	10. Rütschelen . .	688	682	681	—
4. Lotzwyl	. . . . .	2,595	2,575	2,557	17

[1]) Durch Dekret vom 20. Mai 1897 wurde die seit 4. November 1879 zur Kirchgemeinde Aarberg gehörende Einwohnergemeinde Bargen wieder zur selbständigen Kirchgemeinde. — [2]) Durch Dekret vom 23. Sept. 1897 wurde die Einwohnergemeinde Schoren aufgehoben und mit der Einwohnergemeinde Langenthal verschmolzen.

* Diese Angaben sind noch nicht endgültige. Die weitern Rubriken: „Israelitisch", „andere oder keine Konfession" werden hier Raumes halber weggelassen; dieselben sind übrigens bereits in der [illegible]ersicht nach Einwohnergemeinden enthalten.

1900 nach Kirchgemeinden.

des communes municipales.

Territoriale Kirchgemeinden Paroisses territoriales	Einwohner-Gemeinden Communes municipales	Wohnbevölkerung Population de droit	Ortsanwesende Bevölkerung Population de fait	Konfession* Protestantisch *Protestants*	Katholisch *Catholiques*
5. Madiswyl	11. Madiswyl . .	2,093	2,089	2,084	3
	12. Melchnau . .	1,347	1,340	1,329	11
	13. Busswyl . . .	339	337	337	—
	14. Gondiswyl . .	1,008	998	999	—
	15. Reisiswyl . .	303	304	294	—
6. Melchnau	. . . . .	2,997	2,979	2,959	11
7. Roggwyl	16. Roggwyl. . .	2,240	2,237	2,212	25
	17. Rohrbach . .	1,507	1,502	1,492	13
	18. Auswyl . . .	559	560	561	1
	19. Kleindietwyl .	410	409	409	3
	20. Leimiswyl . .	585	578	575	3
	21. Rohrbachgraben	550	551	552	—
8. Rohrbach	. . . . .	3,611	3,600	3,589	20
9. Thunstetten	22. Thunstetten . .	1,561	1,554	1,542	11
	23. Ursenbach . .	1,281	1,285	1,284	2
	24. Oeschenbach .	358	357	356	1
10. Ursenbach	. . . . .	1,639	1,642	1,640	3
11. Wynau	25. Wynau . . .	1,202	1,199	1,167	35
	Total	**26,808**	**26,761**	**26,221**	**493**
3. Amtsbezirk Bern.					
Bern Stadt:					
1. Ob. Gemeinde	. . . . .	32,241	33,085	28,950	3,418
2. Mittl. „	. . . . .	10,894	11,103	9,749	1,203
3. Unt. „	. . . . .	9,753	9,719	8,930	680
4. Lorraine-Breitenrain [1])	. . . . .	11,339	11,419	10,317	977
	1. Bern	64,227	65,326	57,946	6,278
5. Bolligen	2. Bolligen . . .	5,104	5,096	5,012	82
	3. Bremgarten . .	893	891	887	4
	4. Zollikofen . .	1,609	1,607	1,575	29
6. Bremgarten	. . . . .	2,502	2,498	2,462	33
7. Bümpliz	5. Bümpliz . . .	3,323	3,312	3,198	83
8. Kirchlindach	6. Kirchlindach .	1,133	1,138	1,130	8
9. Köniz	7. Köniz. . . .	6,886	6,857	6,732	108

[1]) Durch Dekret vom 8. März 1894 wird die 4. Kirchgemeinde Lorraine-Breitenrain geschaffen. — * Diese Angaben sind noch nicht endgültige.

Territoriale Kirchgemeinden Paroisses territoriales	Einwohner-Gemeinden Communes municipales	Wohnbevölkerung Population de droit	Ortsanwesende Bevölkerung Population de fait	Konfession* Protestantisch *Protestants*	 Katholisch *Catholiques*
10. Muri	8. Muri	1,341	1,358	1,326	26
11. Oberbalm	9. Oberbalm . .	1,091	1,095	1,094	1
12. Stettlen	10. Stettlen . . .	683	682	677	5
13. Vechigen	11. Vechigen . .	2,860	2,856	2,852	2
14. Wohlen	12. Wohlen . . .	3,235	3,248	3,235	12
	Total	**92,385**	**93,466**	**85,664**	**6,638**
4. Amtsbezirk Biel.					
	1. Biel [1]). . . .	22,016	22,111	17,818	3,856
	2. Bözingen. . .	2,604	2,615	2,315	300
	3. Leubringen . .	560	559	517	34
1. Biel	. . . . .	25,180	25,285	20,650	4,190
	Total	**25,180**	**25,285**	**20,650**	**4,190**
5. Amtsbezirk Büren.					
	1. Arch	654	646	643	4
	2. Leuzingen . .	947	944	918	24
1. Arch	. . . . .	1,601	1,590	1,561	28
	3. Büren. . . .	1,735	1,740	1,667	69
	4. Meienried . .	82	82	82	—
	5. Reiben . . .	228	231	225	2
2. Büren	. . . . .	2,045	2,053	1,974	71
	6. Diessbach . .	776	772	772	2
	7. Büetigen . . .	450	438	437	1
	8. Busswyl . . .	429	433	420	8
	9. Dotzigen . . .	446	442	431	11
3. Diessbach	. . . . .	2,101	2,085	2,060	22
4. Lengnau	10. Lengnau . . .	1,649	1,643	1,597	48
5. Oberwyl	11. Oberwyl . . .	631	629	627	1
	12. Pieterlen. . .	1,197	1,191	1,138	54
	13. Meinisberg . .	532	542	529	13
6. Pieterlen	. . . . .	1,729	1,733	1,667	67
7. Rüthi	14. Rüthi. . . .	636	633	628	5
8. Wengi	15. Wengi . . .	588	590	588	—
	Total	**10,980**	**10,956**	**10,702**	**242**

* Diese Angaben sind noch nicht endgültige.
1) Durch Dekret vom 20. November 1899 wurde die früher
Vingelz aufgehoben und mit der Einwohnergemeinde Biel verei

Territoriale Kirchgemeinden Paroisses territoriales	Einwohner-Gemeinden Communes municipales	Wohnbevölkerung Population de droit	Ortsanwesende Bevölkerung Population de fait	Konfession	
				Protestantisch *Protestants*	Katholisch *Catholiques*
6. Amtsbezirk Burgdorf.					
1. Burgdorf	1. Burgdorf. . .	8,404	8,395	7,958	373
2. Hasle	2. Hasle	2,390	2,381	2,369	13
3. Heimiswyl	3. Heimiswyl . .	2,340	2,339	2,338	1
	4. Hindelbank . .	1,006	1,019	993	27
	5. Bäriswyl . . .	501	501	501	—
	6. Mötschwyl & Schleumen	234	232	233	—
4. Hindelbank	. . . . .	1,741	1,752	1,727	27
	7. Kirchberg . .	1,733	1,739	1,723	13
	8. Aeffligen . . .	490	487	484	3
	9. Bickigen & Schwanden	173	174	174	—
	10. Ersigen . . .	1,113	1,120	1,116	4
	11. Kernenried . .	349	353	353	—
	12. Lyssach . . .	716	709	705	5
	13. Niederösch . .	346	346	346	—
	14. Oberösch . . .	158	159	159	—
	15. Rüdtligen . .	518	524	520	4
	16. Rumendingen .	146	148	148	—
	17. Rüthi	128	135	135	—
5. Kirchberg	. . . . .	5,870	5,894	5,863	29
	18. Koppigen . .	1,102	1,105	1,098	8
	19. Alchenstorf . .	615	610	612	—
	20. Hellsau . . .	210	211	211	—
	21. Höchstetten . .	299	299	298	1
	22. Willadingen . .	198	198	196	2
6. Koppigen	. . . . .	2,424	2,423	2,415	11
7. Krauchthal	23. Krauchthal . .	2,122	2,132	2,078	56
8. Oberburg	24. Oberburg . .	2,745	2,747	2,724	26
9. Wynigen	25. Wynigen . . .	2,562	2,566	2,563	5
	Total	**30,598**	**30,629**	**30,035**	**541**
7. District de Courtelary.					
	1. Corgémont . .	1,418	1,421	1,356	65
	2. Cortébert . .	793	794	750	44
1. Corgémont	. . . . .	2,211	2,215	2,106	109
	3. Courtelary . .	1,228	1,245	1,132	115
	4. Cormoret . .	669	663	637	25
2. Courtelary	. . . . .	1,897	1,908	1,769	140

Territoriale Kirchgemeinden Paroisses territoriales	Einwohner-Gemeinden Communes municipales	Wohnbevölkerung Population de droit	Ortsanwesende Bevölkerung Population de fait	Konfession	
				Protestantisch *Protestants*	Katholisch *Catholiques*
	5. St-Imier . . .	7,455	7,489	6,332	1,123
	6. Villeret . . .	1,422	1,416	1,322	86
3. St-Imier	. . . . .	8,877	8,905	7,654	1,209
4. Orvin	7. Orvin	766	768	744	25
	8. Péry	983	987	831	155
	9. La Heutte . .	400	399	360	40
5. Péry	. . . . .	1,383	1,386	1,191	195
6. Renan	10. Renan . . .	1,746	1,760	1,625	118
7. La Ferrière	11. La Ferrière . .	723	721	627	95
8. Sombeval	12. Sonceboz & Sombeval	1,158	1,167	977	127
9. Sonvillier	13. Sonvillier . .	2,341	2,342	2,128	201
	14. Tramelan-dessous .	1,754	1,749	1,551	201
	15. Tramelan-dessus	3,805	3,832	3,253	560
	16. Mont-Tramelan .	149	154	138	16
10. Tramelan	. . . . .	5,708	5,735	4,942	777
	17. Vauffelin . . .	258	262	249	12
	18. Plagne . . .	292	291	287	2
	19. Romont . . .	178	179	176	4
11. Vauffelin	. . . . .	728	732	712	18
	Total	**27,538**	**27,639**	**24,475**	**3,014**
8. District de Delémont.					
	1. Boécourt . . .	599	600	1	599
	2. Bassecourt . .	1,060	1,062	110	948
1. Boécourt	. . . . .	1,659	1,662	111	1,547
	3. Courfaivre . .	659	649	62	587
	4. Courtételle . .	1,037	1,036	121	919
	5. Develier . . .	632	623	89	533
2. Courfaivre	. . . . .	2,328	2,308	272	2,039
	6. Courroux . .	1,333	1,339	261	1,078
	7. Vicques . . .	488	487	45	441
3. Courroux	. . . . .	1,821	1,826	306	1,519
	8. Delémont . .	5,053	5,151	1,803	3,266
	9. Soyhières . .	507	504	54	448
4. Delémont	. . . . .	5,560	5,655	1,857	3,714
	10. Glovelier . .	634	632	81	552
	11. Saulcy . . .	256	254	1	253
5. Glovelier	. . . . .	890	886	82	805

Territoriale Kirchgemeinden Paroisses territoriales	Einwohner-Gemeinden Communes municipales	Wohnbevölkerung Population de droit	Ortsanwesende Bevölkerung Population de fait	Konfession	
				Protestantisch *Protestants*	Katholisch *Catholiques*
	12. Pleigne . . .	418	423	41	350
	13. Bourrignon . .	330	327	5	292
	14. Movelier . . .	272	271	9	262
	15. Mettemberg . .	104	100	—	102
6. Pleigne	. . . . .	1,124	1,121	55	1,006
	16. Roggenburg . .	275	271	48	216
	17. Ederschwyler .	124	124	14	110
7. Roggenburg	. . . . .	399	395	62	326
	18. Undervelier	497	501	87	414
	19. Rebévelier	76	75	13	45
	20. Soulce	394	392	11	381
8. Undervelier	. . . . .	967	968	111	840
	21. Vermes . . .	452	451	39	411
	22. Rebeuvelier . .	392	391	45	345
	La commune d'Elay dans le district de Moutier avec 126 âmes de population fait aussi partie de cette paroisse.	(126)	(124)	(59)	(64)
9. Vermes	. . . . .	970	966	143	820
	23. Montsevelier [1] .	384	380	7	364
	Total	**15,976**	**16,043**	**2,947**	**12,916**
9. Amtsbezirk Erlach.					
	1. Erlach . . .	848	849	817	31
	2. Tschugg [2] . .	398	402	389	14
	3. Mullen . . .	55	56	56	—
1. Erlach	. . . . .	1,301	1,307	1,262	45
	4. Gampelen . .	527	528	525	3
	5. Gals	637	633	612	21
2. Gampelen [2]	. . . . .	1,164	1,161	1,137	24
	6. Ins	1,537	1,536	1,473	65
	7. Brüttelen . .	475	473	472	2
	8. Gäserz . . .	47	47	47	—
	9. Müntschemier .	489	496	487	9
	10. Treiten . . .	278	278	274	4
3. Ins	. . . . .	2,826	2,830	2,753	80

[1]) La commune municipale de Montsevelier fait partie de la paroisse de Mervelier, district de Moutier.

[2]) Von Tschugg ist der Hof Entscherz mit 11 Personen nach Gampelen kirchgenössig.

Territoriale Kirchgemeinden Paroisses territoriales	Einwohner-Gemeinden Communes municipales	Wohnbevölkerung Population de droit	Ortsanwesende Bevölkerung Population de fait	Konfession Protestantisch *Protestants*	Konfession Katholisch *Catholiques*
	11. Siselen . . .	601	600	600	—
	12. Finsterhennen .	347	346	345	2
4. Siselen	. . . . .	948	946	945	2
	13. Vinelz . . .	462	459	456	3
	14. Lüscherz . . .	365	367	365	2
5. Vinelz	. . . . .	827	826	821	5
	Total	**7,066**	**7,070**	**6,918**	**156**
10. Amtsbezirk Fraubrunnen.					
1. Bätterkinden	1. Bätterkinden .	1,401	1,394	1,336	58
	2. Grafenried . .	556	550	551	—
	3. Fraubrunnen .	456	457	454	3
2. Grafenried	. . . . .	1,012	1,007	1,005	3
	4. Jegenstorf . .	996	998	991	4
	5. Ballmoos . . .	78	79	79	—
	6. Iffwyl . . .	339	342	341	—
	7. Oberscheunen .	42	41	41	—
	8. Mattstetten . .	256	255	255	—
	9. Münchringen .	198	196	196	—
	10. Urtenen . . .	919	918	906	10
	11. Zauggenried . .	355	352	352	—
	12. Zuzwyl . . .	294	292	292	—
3. Jegenstorf	. . . . .	3,477	3,473	3,453	14
	13. Limpach . . .	407	414	412	2
	14. Büren z. Hof .	319	315	313	1
	15. Schalunen . .	121	118	117	—
4. Limpach	. . . . .	847	847	842	3
	16. Bangerten . .	228	228	228	—
	17. Etzelkofen . .	275	272	270	—
	18. Mülchi . . .	282	283	282	—
	19. Messen-Scheunen	54	54	54	—
	20. Ruppoldsried .	217	216	215	1
5. Messen [1])	. . . . .	1,056	1,053	1,049	1
	21. Münchenbuchsee	2,088	2,103	2,048	48
	22. Deisswyl . . .	129	129	129	—
	23. Diemerswyl . .	250	248	247	1
	24. Moosseedorf . .	573	590	588	2

[1]) Hieher sind noch 5 solothurnische Ortschaften kirchgenössig.

Territoriale Kirchgemeinden Paroisses territoriales	Einwohner-Gemeinden Communes municipales	Wohnbevölkerung Population de droit	Ortsanwesende Bevölkerung Population de fait	Konfession	
				Protestantisch *Protestants*	Katholisch *Catholiques*
	25. Wiggiswyl . .	139	137	137	—
6. Münchenbuchsee	. . . . .	3,179	3,207	3,149	51
	26. Utzenstorf . .	1,843	1,847	1,787	58
	27. Wyler . . .	402	401	399	2
	28. Zielebach . .	217	218	216	2
7. Utzenstorf	. . . . .	2,462	2,466	2,402	62
	Total	**13,434**	**13,447**	**13,236**	**192**
11. District des Franches-Montagnes.					
1. Les Bois	1. Les Bois. . .	1,456	1,469	103	1,356
	2. St-Brais . . .	394	401	6	395
	3. Montfavergier .	126	126	—	126
2. St-Brais	. . . . .	520	527	6	521
	4. Les Breuleux .	1,442	1,441	94	1,349
	5. La Chaux . .	208	208	5	203
	(Les hameaux de Cerneux-Veusil, du Roselet et des Peux, qui appartiennent à la commune de Muriaux et comptent 274 âmes de population, font aussi partie de cette paroisse.)	(274)	(273)	(47)	(227)
3. Les Breuleux	. . . . .	1,924	1,922	146	1,779
	6. Montfaucon . .	609	608	20	563
	7. Les Enfers . .	194	194	5	183
4. Montfaucon	. . . . .	803	802	25	746
	8. Noirmont . .	1,681	1,689	101	1,591
	9. Peuchapatte. .	84	81	3	78
5. Noirmont	. . . . .	1,765	1,770	104	1,669
	10. Saignelégier. .	1,410	1,425	173	1,236
	11. Bémont . . .	637	638	14	624
	12. Muriaux . . .	908	901	116	785
	(Dont à retrancher : Cerneux-Veusil, le Roselet et les Peux avec 274 âmes faisant partie de la paroisse des Breuleux.)				
	13. Pommerats . .	345	349	29	320
	14. Goumois . . .	228	229	12	217
6. Saignelégier	. . . . .	3,254	3,269	250	2,728
	15. Soubey . . .	352	354	8	346
	16. Epauvillers . .	251	250	3	248
	17. Epiquerez . .	186	186	13	175
7. Soubey	. . . . .	789	790	24	769
	Total	**10,511**	**10,549**	**705**	**9,795**

Territoriale Kirchgemeinden Paroisses territoriales	Einwohner-Gemeinden Communes municipales	Wohnbevölkerung Population de droit	Ortsanwesende Bevölkerung Population de fait	Konfession	
				Protestantisch *Protestants*	Katholisch *Catholiques*
12. Amtsbezirk Frutigen.					
1. Adelboden	1. Adelboden . .	1,564	1,569	1,564	5
	2. Aeschi . . .	1,409	1,398	1,171	227
	3. Krattigen . .	592	588	583	6
2. Aeschi	. . . . .	2,001	1,986	1,754	233
	4. Frutigen . . .	3,996	4,010	3,962	51
	(Von Reichenbach gehört hierher: Schwandi und Wengi mit 443 Seelen.)	(443)	(448)	(375)	(74)
3. Frutigen . .	. . . . .	4,439	4,458	4,337	125
4. Kandergrund	5. Kandergrund .	1,098	1,099	1,098	1
	6. Reichenbach. .	2,507	2,516	2,317	198
	(Reichenbach ohne Schwandi und Wengi, welche nach Frutigen kirchgenössig sind.)				
5. Reichenbach	. . . . .	2,064	2,068	1,942	124
	Total	**11,166**	**11,180**	**10,695**	**488**
13. Amtsbezirk Interlaken.					
1. St. Beatenberg	1. St. Beatenberg .	1,082	1,049	1,041	9
	2. Brienz . . .	2,580	2,576	2,506	70
	3. Brienzwyler. .	662	657	651	6
	4. Ebligen . . .	67	67	67	—
	5. Hofstetten . .	426	420	417	3
	6. Oberried . . .	472	475	473	2
	7. Schwanden . .	326	326	311	15
2. Brienz	. . . . .	4,533	4,521	4,425	96
3. Grindelwald	8. Grindelwald . .	3,346	3,365	3,323	46
	9. Gsteigwyler . .	451	444	442	3
	10. Bönigen . . .	1,515	1,507	1,498	12
	11. Gündlischwand .	321	314	302	12
	12. Interlaken . .	2,962	2,987	2,709	272
	13. Iseltwald . .	585	580	577	3
	14. Isenfluh . . .	145	151	152	—
	15. Lütschenthal .	428	427	429	—
	16. Matten . . .	1,602	1,594	1,540	54
	17. Saxeten . . .	170	170	170	—
	18. Wilderswyl . .	1,554	1,542	1,521	25
4. Gsteig	. . . . .	9,733	9,716	9,340	381
5. Habkern	19. Habkern . . .	781	792	787	6

Territoriale Kirchgemeinden Paroisses territoriales	Einwohner-Gemeinden Communes municipales	Wohnbevölkerung Population de droit	Ortsanwesende Bevölkerung Population de fait	Konfession	
				Protestantisch *Protestants*	Katholisch *Catholiques*
6. Lauterbrunnen	20. Lauterbrunnen .	2,551	2,545	2,459	87
	21. Leissigen . .	481	473	460	12
	22. Därligen . . .	375	386	383	4
7. Leissigen	. . . . .	856	859	843	16
	23. Ringgenberg .	1,320	1,306	1,295	12
	24. Niederried . .	181	181	181	—
8. Ringgenberg	. . . . .	1,501	1,487	1,476	12
9. Unterseen	25. Unterseen . .	2,607	2,610	2,442	162
	Total	**26,990**	**26,944**	**26,136**	**815**
14. Amtsbezirk Konolfingen.					
	1. Biglen . . .	966	967	957	9
	2. Arni	1,124	1,120	1,121	1
	3. Landiswyl . .	883	885	885	—
1. Biglen	. . . . .	2,973	2,972	2,963	10
	4. Oberdiessbach .	1,281	1,282	1,269	13
	5. Aeschlen . . .	348	348	348	—
	6. Bleiken . . .	338	342	342	—
	7. Brenzikofen . .	392	388	388	—
	8. Freimettigen .	207	205	203	2
	9. Herbligen . .	302	307	308	—
2. Diessbach	. . . . .	2,868	2,872	2,858	15
	10. Höchstetten . .	799	805	802	3
	11. Bowyl . . .	1,665	1,669	1,645	1
	12. Mirchel . . .	474	464	464	—
	13. Oberthal . . .	866	861	862	—
	14. Zäziwyl . . .	1,228	1,226	1,211	13
3. Höchstetten	. . . . .	5,032	5,025	4,984	17
	15. Ausserbirrmoos .	512	509	510	—
	16. Innerbirrmoos .	578	577	578	1
	17. Otterbach . .	303	301	301	—
4. Kurzenberg	. . . . .	1,393	1,387	1,389	1
	18. Münsingen . .	2,306	2,320	2,257	64
	19. Gysenstein . .	1,583	1,590	1,578	10
	20. Häutligen . .	263	269	269	—
	21. Niederhünigen .	484	478	479	—
	22. Rubigen . . .	1,466	1,461	1,460	2
	23. Stalden . . .	447	444	446	—

Territoriale Kirchgemeinden Paroisses territoriales	Einwohner-Gemeinden Communes municipales	Wohnbevölkerung Population de droit	Ortsanwesende Bevölkerung Population de fait	Konfession Protestantisch *Protestants*	Konfession Katholisch *Catholiques*
	24. Tägertschi . .	336	334	332	2
5. Münsingen	. . . . .	6,885	6,896	6,821	78
6. Walkringen	25. Walkringen . .	1,932	1,922	1,920	4
	26. Kiesen . . .	433	442	438	3
	27. Niederwichtrach	720	721	718	—
	28. Oberwichtrach .	650	647	644	4
	29. Oppligen . . .	433	435	432	3
7. Wichtrach	. . . . .	2,236	2,245	2,232	10
8. Worb	30. Worb	3,729	3,732	3,696	35
9. Wyl	31. Schlosswyl . .	821	828	819	8
	Total	**27,869**	**27,879**	**27,682**	**178**
15. Amtsbezirk Laufen.					
	1. Brislach . . .	424	424	34	391
	2. Wahlen . . .	456	455	45	411
1. Brislach	. . . . .	880	879	79	802
	3. Dittingen . .	356	357	18	339
	4. Blauen . . .	295	296	4	292
2. Dittingen	. . . . .	651	653	22	631
	5. Grellingen . .	1,012	1,011	109	902
	6. Duggingen . .	539	538	68	470
	7. Nenzlingen . .	243	243	24	219
3. Grellingen	. . . . .	1,794	1,792	201	1,591
	8. Laufen . . .	2,177	2,206	422	1,750
	9. Zwingen . . .	537	535	45	491
4. Laufen	. . . . .	2,714	2,741	467	2,241
5. Liesberg	10. Liesberg . . .	725	732	83	646
	11. Röschenz . .	564	566	15	551
	12. Burg	163	168	3	165
6. Röschenz	. . . . .	727	734	18	716
	Total	**7,491**	**7,531**	**870**	**6,627**
16. Amtsbezirk Laupen.					
1. Ferenbalm [1])	1. Ferenbalm . .	1,114	1,122	925	197
2. Frauenkappelen	2. Frauenkappelen	620	623	624	—
	3. Golaten . . .	330	328	327	1
	4. Gurbrü . . .	229	229	224	5

[1]) Zur Kirchgemeinde gehören noch 5 freiburgische Ortschaften.

Territoriale Kirchgemeinden Paroisses territoriales	Einwohner-Gemeinden Communes municipales	Wohnbevölkerung Population de droit	Ortsanwesende Bevölkerung Population de fait	Konfession Protestantisch *Protestants*	Konfession Katholisch *Catholiques*
	5. Wyleroltigen .	349	348	348	—
3. Kerzerz [1])	. . . . .	908	905	899	6
	6. Laupen . . .	957	956	927	24
	7. Dicki	415	416	416	—
4. Laupen	. . . . .	1,372	1,372	1,343	24
5. Mühleberg	8. Mühleberg . .	2,382	2,391	2,201	183
	9. Claveleyres . .	102	107	96	11
	10. Münchenwyler .	444	446	417	29
6. Murten, bern.[1]	. . . . .	546	553	513	40
7. Neuenegg	11. Neuenegg . .	2,111	2,115	2,100	6
	Total	**9,053**	**9,081**	**8,605**	**456**
17. District de Moutier.					
	1. Bévilard . . .	652	655	581	75
	2. Champoz . . .	191	190	183	6
	3. Malleray . . .	1,224	1,229	1,099	131
	4. Pontenet . . .	234	234	206	28
1. Bévilard	. . . . .	2,301	2,308	2,069	240
	5. Corban . . .	389	391	80	311
	6. Courchapoix . .	260	256	52	203
2. Corban	. . . . .	649	647	132	514
	7. Courrendlin . .	1,908	1,905	551	1,354
	8. Châtillon . . .	221	223	14	209
	9. Rossemaison . .	192	190	24	166
	10. Vellerat . . .	115	114	9	105
3. Courrendlin	. . . . .	2,436	2,432	598	1,834
	11. Court	1,082	1,074	937	136
	12. Sorvillier . .	438	443	400	42
4. Court	. . . . .	1,520	1,517	1,337	178
	13. Grandval . .	287	288	245	43
	14. Corcelles . . .	187	188	115	73
	15. Crémines . . .	383	387	322	65
	16. Eschert . . .	295	290	226	49
5. Grandval	. . . . .	1,152	1,153	908	230
	17. Lajoux . . .	610	612	22	550
	18. Genevez . . .	733	736	12	700
6. Lajoux	. . . . .	1,343	1,348	34	1,250

[1]) Zur Kirchgemeinde gehören noch freiburgische Ortschaften.

Territoriale Kirchgemeinden Paroisses territoriales	Einwohner-Gemeinden Communes municipales	Wohnbevölkerung Population de droit	Ortsanwesende Bevölkerung Population de fait	Konfession	
				Protestantisch *Protestants*	Katholisch *Catholiques*
	19. Mervelier . .	433	433	17	416
	20. La Scheulte. .	91	97	45	52
	(Montsevelier, commune du district de Delémont, avec 384 âmes de population, fait partie de cette paroisse.)	(384)	(380)	(7)	(364)
7. Mervelier	. . . . .	908	910	69	832
	21. Moutier . . .	3,088	3,090	2,208	857
	22. Belprahon . .	188	184	159	25
	23. Perrefitte . .	419	419	348	63
	24. Roches . . .	280	281	226	49
8. Moutier	. . . . .	3,975	3,974	2,941	994
	25. Sornetan . . .	181	190	174	10
	26. Châtelat . . .	173	175	134	6
	27. Monible . . .	72	72	69	3
	28. Souboz . . .	208	207	178	6
9. Sornetan	. . . . .	634	644	555	25
	29. Tavannes . .	1,591	1,585	1,303	233
	30. Loveresse . .	383	384	346	27
	31. Reconvillier . .	1,730	1,735	1,483	247
	32. Saicourt . . .	802	801	677	84
	33. Saules . . .	212	211	207	4
10. Tavannes	. . . . .	4,718	4,716	4,016	595
	34. Elay (paroisse de Vermes, district de Delémont .	126	124	59	64
	Total	**19,378**	**19,393**	**12,711**	**6,392**
18. District de Neuveville.					
	1. Diesse . . .	387	379	375	5
	2. Lamboing . .	521	522	505	6
	3. Prêles . . .	375	372	359	11
1. Diesse	. . . . .	1,283	1,273	1,239	22
2. Neuveville	4. Neuveville . .	2,248	2,254	2,027	212
3. Nods	5. Nods	738	732	728	5
	Total	**4,269**	**4,259**	**3,994**	**239**
19. Amtsbezirk Nidau.					
	1. Aegerten . . .	577	573	552	20
	2. Brügg . . .	1,092	1,090	1,067	23
	3. Jens	444	443	442	—

Territoriale Kirchgemeinden Paroisses territoriales	Einwohner-Gemeinden Communes municipales	Wohnbevölkerung Population de droit	Ortsanwesende Bevölkerung Population de fait	Konfession	
				Protestantisch *Protestants*	Katholisch *Catholiques*
	4. Merzligen . .	210	210	209	1
	5. Schwadernau .	410	407	402	5
	6. Studen . . .	373	372	367	6
	7. Worben . . .	776	772	756	16
1. Bürglen	. . . . .	3,882	3,867	3,795	71
	8. Orpund . . .	624	625	623	2
	9. Safneren . . .	605	610	603	6
	10. Scheuren . .	282	282	282	—
2. Gottstatt	. . . . .	1,511	1,517	1,508	8
3. Ligerz	11. Ligerz [1] . . .	419	421	413	8
	12. Mett	1,208	1,209	1,122	88
	13. Madretsch . .	3,729	3,710	3,290	412
4. Mett	. . . . .	4,937	4,919	4,412	500
	14. Nidau . . .	1,578	1,554	1,421	129
	15. Bellmund . .	329	332	328	4
	16. Ipsach . . .	238	237	236	—
	17. Port	377	380	378	2
	18. Sutz-Lattrigen .	375	372	373	—
5. Nidau	. . . . .	2,897	2,875	2,736	135
	19. Täuffelen-Gerolfingen	943	954	932	24
	20. Epsach . . .	366	365	363	2
	21. Hagneck . . .	125	126	122	4
	22. Hermrigen . .	307	316	316	—
	23. Mörigen . . .	191	193	193	—
6. Täuffelen	. . . . .	1,932	1,954	1,926	30
	24. Twann . . .	854	858	823	33
	25. Tüscherz-Alfermée .	309	310	293	18
7. Twann	. . . . .	1,163	1,168	1,116	51
	26. Walperswyl . .	609	607	607	—
	27. Bühl	285	286	286	—
8. Walperswyl	. . . . .	894	893	893	—
	Total	**17,635**	**17,614**	**16,799**	**803**
20. Amtsbezirk Oberhasle.					
1. Gadmen	1. Gadmen . . .	672	672	664	8
2. Guttannen	2. Guttannen . .	345	353	346	8
3. Innertkirchen	3. Innertkirchen .	1,105	1,092	1,086	7

[1]) Durch Dekret vom 8. November 1889 wird die bis dahin zur Kirchgemeinde Twann gehörende Einwohnergemeinde Ligerz zur selbständigen Kirchgemeinde.

	Wohnbevölkerung Population de droit	Ortsanwesende Bevölkerung Population de fait	Konfession	
			Protestantisch[1] *Protestants*	Katholisch *Catholiques*
	3,077	3,078	3,0[illegible]	[illegible]7
	1,037	1,039	1,034	4
	772	778	769	[illegible]
	4,886	4,895	4,[illegible]	[illegible]
Total	**7.008**	**7.012**	**6.896**	**112**
	1,340	1,317	73	1,24[illegible]
	248	249	11	23[illegible]
	794	787	54	734
	2,382	2,353	138	2,21[illegible]
	561	559	12	547
	932	959	71	[illegible]61
	318	315	—	316
	1,811	1,813	93	1,725
	512	510	14	477
	240	241	33	206
	135	133	2	131
	373	372	12	361
	1,260	1,256	61	1,165
	901	901	32	869
	759	755	29	726
	1,660	1,656	61	1,595
	1,568	1,578	106	1,455
	1,145	1,139	61	1,079
	2,713	2,717	167	2,534
	680	680	7	674
	311	311	20	292
	607	609	18	591
	1,598	1,600	45	1,557
	294	288	—	290
	273	273	3	263
	757	762	1	761
	1,324	1,323	4	1,314
	352	353	12	340
	362	365	4	361
	714	718	16	701

Territoriale Kirchgemeinden Paroisses territoriales	Einwohner-Gemeinden Communes municipales	Wohnbevölkerung Population de droit	Ortsanwesende Bevölkerung Population de fait	Konfession	
				Protestantisch *Protestants*	Katholisch *Catholiques*
	23. Fontenais . .	1,248	1,245	121	1,102
	24. Bressaucourt .	506	497	24	473
9. Fontenais	. . . . .	1,754	1,742	145	1,575
	25. Grandfontaine .	424	429	4	417
	26. Roche d'or . .	77	79	—	79
	27. Rocourt . . .	232	229	—	229
	28. Fahy	492	490	6	485
10. Grandfontaine	. . . . .	1,225	1,227	10	1,210
	29. Miécourt . . .	481	485	160	314
	30. Alle	1,238	1,234	72	1,167
11. Miécourt	. . . . .	1,719	1,719	232	1,481
12. Porrentruy	31. Porrentruy . .	6,959	7,056	1,419	5,515
	32. St-Ursanne . .	828	832	55	776
	33. Montenol . . .	59	59	1	58
	34. Montmelon . .	212	217	5	214
	35. Seleute . . .	116	114	9	106
	36. Ocourt . . .	244	241	19	223
12. St-Ursanne	. . . . .	1,459	1,463	89	1,377
	Total	**26,578**	**26,643**	**2,480**	**23,968**
22. Amtsbezirk Saanen.					
1. Gsteig	1. Gsteig . . .	802	817	809	3
2. Lauenen	2. Lauenen . . .	527	527	524	3
3. Saanen [1])	. . . . .	3,573	3,563	3,492	51
4. Abländschen[1])	. . . . .	117	117	116	1
	3. Saanen [1]) . .	3,690	3,680	3,608	52
	Total	**5,019**	**5,024**	**4,941**	**58**
23. Amtsbezirk Schwarzenburg.					
1. Albligen	1. Albligen . . .	650	652	650	2
2. Guggisberg	2. Guggisberg . .	2,809	2,806	2,790	17
3. Rüschegg	3. Rüschegg . .	2,318	2,223	2,219	5
4. Wahlern	4. Wahlern . . .	5,183	5,188	5,180	8
	Total	**10,960**	**10,869**	**10,839**	**32**

[1]) Die Kirchgemeinden Saanen und Abländschen bilden zusammen *eine* Einwohnergemeinde.

Territoriale Kirchgemeinden Paroisses territoriales	Einwohner-Gemeinden Communes municipales	Wohnbevölkerung Population de droit	Ortsanwesende Bevölkerung Population de fait	Konfession Protestantisch *Protestants*	Konfession Katholisch *Catholiques*
24. Amtsbezirk Seftigen.					
	1. Belp	2,343	2,345	2,336	13
	2. Belpberg . . .	439	439	439	—
	3. Kehrsatz . . .	568	570	553	6
	4. Toffen . . .	667	662	661	—
1. Belp	. . . . .	4,017	4,016	3,989	19
2. Gerzensee	5. Gerzensee . .	790	792	791	1
	6. Gurzelen . . .	603	597	597	1
	7. Seftigen . . .	603	600	602	—
3. Gurzelen	. . . . .	1,206	1,197	1,199	1
	8. Kirchdorf . .	605	604	603	—
	9. Gelterfingen . .	243	243	242	1
	10. Jaberg . . .	162	164	164	—
	11. Kienersrütti . .	48	48	48	—
	12. Mühledorf . .	220	220	220	—
	13. Noflen . . .	207	206	207	—
	14. Uttigen . . .	407	408	401	7
4. Kirchdorf	. . . . .	1,892	1,893	1,885	8
5. Rüeggisberg	15. Rüeggisberg .	2,722	2,716	2,715	—
	16. Kirchenthurnen	277	275	266	9
	17. Mühlethurnen	648	651	638	13
	18. Burgistein	972	961	958	1
	19. Kaufdorf	318	316	316	—
	20. Lohnstorf	189	188	188	—
	21. Riggisberg	1,753	1,753	1,749	4
	22. Rümligen	386	392	390	2
	23. Rüthi	498	511	509	2
6. Thurnen	. . . . .	5,041	5,047	5,014	31
7. Wattenwyl	24. Wattenwyl . .	1,989	1,987	1,968	7
	25. Zimmerwald . .	648	640	641	—
	26. Englisberg . .	567	559	559	—
	27. Niedermuhlern .	631	634	635	—
8. Zimmerwald	. . . . .	1,846	1,833	1,835	—
	Total	**19,503**	**19,481**	**19,396**	**67**

Territoriale Kirchgemeinden Paroisses territoriales	Einwohner-Gemeinden Communes municipales	Wohnbevölkerung Population de droit	Ortsanwesende Bevölkerung Population de fait	Konfession Protestantisch *Protestants*	Konfession Katholisch *Catholiques*
25. Amtsbezirk Signau.					
1. Eggiwyl	1. Eggiwyl	3,043	3,051	3,045	6
2. Langnau	2. Langnau	8,169	8,208	8,085	104
3. Lauperswyl	3. Lauperswyl	2,631	2,624	2,624	3
4. Röthenbach	4. Röthenbach	1,525	1,535	1,533	2
5. Rüderswyl	5. Rüderswyl	2,370	2,373	2,368	7
6. Schangnau	6. Schangnau	990	986	983	4
7. Signau	7. Signau	2,862	2,849	2,838	11
8. Trub	8. Trub	2,606	2,613	2,614	1
9. Trubschachen	9. Trubschachen	851	842	842	1
	Total	**25,047**	**25,081**	**24,932**	**139**
26. Amtsbezirk Niedersimmenthal.					
1. Därstetten	1. Därstetten	897	893	850	45
2. Diemtigen	2. Diemtigen	2,014	2,017	2,006	7
3. Erlenbach	3. Erlenbach	1,518	1,531	1,446	80
4. Oberwyl	4. Oberwyl	1,225	1,250	1,122	128
	5. Reutigen	739	733	734	—
	6. Niederstocken	196	198	198	—
	7. Oberstocken	179	178	178	—
5. Reutigen	. . . . .	1,114	1,109	1,110	—
6. Spiez	8. Spiez	3,031	3,036	2,574	464
7. Wimmis	9. Wimmis	1,423	1,427	1,341	60
	Total	**11,222**	**11,263**	**10,449**	**784**
27. Amtsbezirk Obersimmenthal.					
1. Boltigen	1. Boltigen	1,933	1,920	1,832	92
2. Lenk	2. Lenk	1,748	1,738	1,736	3
3. St. Stephan	3. St. Stephan	1,403	1,393	1,393	2
4. Zweisimmen	4. Zweisimmen	2,072	2,084	1,975	109
	Total	**7,156**	**7,135**	**6,936**	**206**

Territoriale Kirchgemeinden Paroisses territoriales	Einwohner-Gemeinden Communes municipales	Wohnbevölkerung Population de droit	Ortsanwesende Bevölkerung Population de fait	Konfession	
				Protestantisch *Protestants*	Katholisch *Catholiques*
28. Amtsbezirk Thun.					
	1. Amsoldingen .	553	551	551	1
	2. Forst	297	293	293	—
	3. Höfen . . .	342	337	337	—
	4. Längenbühl . .	243	245	244	1
	5. Zwieselberg . .	227	224	223	1
1. Amsoldingen	. . . . .	1,662	1,650	1,648	9
	6. Buchholterberg .	1,505	1,497	1,498	2
	7. Wachseldorn .	334	331	330	—
2. Buchholterberg	. . . . .	1,839	1,828	1,828	2
3. Blumenstein	8. Blumenstein . .	814	810	810	5
	9. Hilterfingen . .	669	670	642	28
	10. Heiligenschwendi	691	721	697	24
	11. Oberhofen . .	909	903	873	31
	12. Teuffenthal . .	192	188	191	—
4. Hilterfingen	. . . . .	2,461	2,482	2,403	83
	13. Unterlangenegg	982	974	968	—
	14. Oberlangenegg .	648	650	650	1
	15. Eriz	609	607	605	—
	16. Horrenbach-Buchen	359	364	365	—
5. Schwarzenegg	. . . . .	2,598	2,595	2,588	1
6. Sigriswyl	17. Sigriswyl . .	3,093	3,079	3,072	16
	18. Steffisburg . .	4,829	4,819	4,720	93
	19. Fahrni . . .	686	692	692	—
	20. Heimberg . .	1,217	1,222	1,216	4
	21. Homberg . . .	501	499	499	—
7. Steffisburg	. . . . .	7,233	7,232	7,127	97
	22. Thierachern . .	868	868	867	1
	23. Pohlern . . .	224	222	222	—
	24. Uebeschi . . .	506	508	508	—
	25. Uetendorf . .	1,841	1,833	1,829	3
8. Thierachern	. . . . .	3,439	3,431	3,426	4
	26. Thun	6,030	6,069	5,652	373
	27. Goldiwyl	1,125	1,129	1,103	26
	28. Schwendibach	121	123	123	—
	29. Strättligen	3,058	3,040	3,015	26
9. Thun	. . . . .	10,334	10,361	9,893	425
	Total	**33,473**	**33,468**	**32,795**	**636**

Territoriale Kirchgemeinden Paroisses territoriales	Einwohner-Gemeinden Communes municipales	Wohnbevölkerung Population de droit	Ortsanwesende Bevölkerung Population de fait	Konfession	
				Protestantisch *Protestants*	Katholisch *Catholiques*
29. Amtsbezirk Trachselwald.					
1. Affoltern	1. Affoltern . . .	1,142	1,145	1,142	4
2. Dürrenroth	2. Dürrenroth . .	1,441	1,454	1,455	—
	3. Eriswyl . . .	2,083	2,083	2,081	4
	4. Wyssachengraben .	1,467	1,463	1,453	4
3. Eriswyl	. . . . .	3,550	3,546	3,534	8
4. Huttwyl	5. Huttwyl . . .	3,916	3,909	3,851	59
5. Lützelflüh	6. Lützelflüh . .	3,444	3,462	3,447	17
6. Rüegsau	7. Rüegsau . . .	2,567	2,570	2,567	4
7. Sumiswald [1])	. . . . .	2,736	2,751	2,734	17
8. Wasen [1])	. . . . .	2,617	2,617	2,612	5
	8. Sumiswald [1]) .	5,353	5,368	5,346	22
9. Trachselwald	9. Trachselwald .	1,473	1,478	1,476	4
10. Walterswyl	10. Walterswyl . .	845	849	849	—
	Total	**23,731**	**23,781**	**23,667**	**118**
30. Amtsbezirk Wangen.					
	1. Herzogenbuchsee	2,533	2,524	2,439	70
	2. Berken . . .	114	114	97	17
	3. Bettenhausen .	390	385	374	10
	4. Bollodingen . .	239	240	240	—
	5. Graben . . .	303	303	303	—
	6. Heimenhausen .	416	416	414	2
	7. Hermiswyl . .	112	112	112	—
	8. Inkwyl . . .	442	445	438	7
	9. Niederönz . .	446	448	438	11
	10. Oberönz . . .	327	327	326	1
	11. Ochlenberg . .	914	918	918	1
	12. Röthenbach . .	374	373	373	—
	13. Thörigen. . .	650	651	648	4
	14. Wanzwyl . .	137	138	133	5
1. Herzogenbuchsee	. . . . .	7,397	7,394	7,253	128
	15. Niederbipp . .	2,245	2,255	2,221	34
	16. Walliswyl-Bipp.	333	332	211	121
2. Niederbipp	. . . . .	2,578	2,587	2,432	155
	17. Oberbipp . . .	801	790	771	14

[1]) Die Kirchgemeinden Sumiswald und Wasen bilden zusammen *eine* Einwohnergemeinde.

Territoriale Kirchgemeinden Paroisses territoriales	Einwohner-Gemeinden Communes municipales	Wohnbevölkerung Population de droit	Ortsanwesende Bevölkerung Population de fait	Konfession Protestantisch *Protestants*	Konfession Katholisch *Catholiques*
	18. Attiswyl . . .	902	903	869	34
	19. Farnern . . .	274	267	266	1
	20. Rumisberg . .	353	356	339	17
	21. Wiedlisbach . .	1,370	1,373	1,255	118
	22. Wolfisberg . .	217	216	215	1
3. Oberbipp	. . . . .	3,917	3,905	3,715	185
4. Seeberg	23. Seeberg . . .	1,722	1,724	1,718	6
	24. Wangen . . .	1,440	1,454	1,228	224
	25. Walliswyl-Wangen .	599	599	580	18
	26. Wangenried . .	332	337	331	6
5. Wangen	. . . . .	2,371	2,390	2,139	248
	Total	**17,985**	**18,000**	**17,257**	**722**

Zusammenzug nach Amtsbezirken.

Récapitulation par districts.

Einwohnergemeinden *Communes municipales*	Amtsbezirke *Districts*	Wohnbevölkerung *Population de droit*	Ortsanwesende Bevölkerung *Population de fait*	Konfession: Protestantisch *Protestants*	Konfession: Katholisch *Catholiques*
12	1. Aarberg	17,424	17,431	17,204	145
25	2. Aarwangen	26,808	26,761	26,221	493
1	3. Bern *a.* Stadt	64,227	65,326	57,946	6,278
11	3. Bern *b.* Land	28,158	28,140	27,718	360
12	3. Bern Amtsbezirk	92,385	93,466	85,664	6,638
3	4. Biel	25,180	25,285	20,650	4,190
15	5. Büren	10,980	10,956	10,702	242
25	6. Burgdorf	30,598	30,629	30,035	541
19	7. Courtelary	27,538	27,639	24,475	3,014
23	8. Delémont	15,976	16,043	2,947	12,916
14	9. Erlach	7,066	7,070	6,918	156
28	10. Fraubrunnen	13,434	13,447	13,236	192
17	11. Franches-Montagnes	10,511	10,549	705	9,795
6	12. Frutigen	11,166	11,180	10,695	488
25	13. Interlaken	26,990	26,944	26,136	815
31	14. Konolfingen	27,869	27,879	27,682	178
12	15. Laufen	7,491	7,531	870	6,627
11	16. Laupen	9,053	9,081	8,605	456
34	17. Moutier	19,378	19,393	12,711	6,392
5	18. Neuveville	4,269	4,259	3,994	239
27	19. Nidau	17,635	17,614	16,799	803
6	20. Oberhasle	7,008	7,012	6,896	112
36	21. Porrentruy	26,578	26,643	2,480	23,968
3	22. Saanen	5,019	5,024	4,941	58
4	23. Schwarzenburg	10,960	10,869	10,839	32
27	24. Seftigen	19,503	19,481	19,396	67
9	25. Signau	25,047	25,081	24,932	139
9	26. Nieder-Simmenthal	11,222	11,263	10,449	784
4	27. Ober-Simmenthal	7,156	7,135	6,936	206
29	28. Thun	33,473	33,468	32,795	636
10	29. Trachselwald	23,731	23,781	23,667	118
26	30. Wangen	17,985	18,000	17,257	722
507	**Kanton**	**589,433**	**590,914**	**506,837**	**81,162**

Bevölkerung nach den kantonalen Wahlkreisen

Population des cercles électoraux canto-

Wahlkreise	Wohnbevölkerung vom 1. Dez. 1900 Population de droit au 1er déc. 1900	Zahl der Vertreter im Grossen Rat 1900 Membres du Gr. Conseil 1900	Wohnbevölkerung vom 1. Dez. 1888 Population de droit au 1er déc. 1888	Bisher. Zahl d. Vertreter im Gr. Rat nach Dekret vom 1. Dez. 1893 Membres du Gr. Conseil suiv. décret. du 1893
Oberland.				
. . . . .	7,008	3	7,160	3
. . . . .	4,533	2	4,480	2
. . . . .	6,827	3	6,244	2
. . . . .	9,733	4	8,123	3
. . . . .	5 897	2	5,273	2
. . . . .	11,166	4	10,801	4
. . . . .	5,019	2	5,101	2
. . . . .	7,156	3	7,278	3
. . . . .	11,222	4	9,991	4
. . . . .	5,554	2	5,277	2
. . . . .	10,334	4	8,425	3
. . . . .	11,670	5	10,840	4
. . . . .	5,915	2	5,656	2
Mittelland.				
. . . . .	5,087	2	5,235	2
. . . . .	6,653	3	6,179	2
. . . . .	7,763	3	8,003	3
. . . . .	5,127	2	5,201	2
. . . . .	5,833	2	5,822	2
. . . . .	11,300	4	10,210	4
Stadt Bern:				
. . . . .	32,241	13	21,663	9
. . . . .	13,846	6	11,715	5
. . . . .	18,140	7	12,631	5
. . . . .	9,988	4	9,074	4
Emmenthal.				
. . . . .	8,634	3	8,528	3
. . . . .	6,885	3	5,431	2
. . . . .	6,497	3	6,200	2

. . . . in der Staatsverfassung vom 4. Juni 1893, des § 5, litt. 8 des Ge . . . . und gestützt auf die in § 5 des Gesetzes vom 31. Okt. 1869 . . . . vom 6. April 1886 und 29. Januar 1894 bestimmten Einteilung

Repräsentations-Verhältnis des Grossen Rates.*

ux (Représentation du Grand Conseil).

Wahlkreise *Cercles électoraux*	**Wohnbevölkerung vom 1. Dez. 1900** Population de droit au 1er déc. 1900	**Zahl der Vertreter im Grossen Rat 1900** Membres du Gr. Conseil 1900	**Wohnbevölkerung vom 1. Dez. 1888** Population de droit au 1er déc. 1888	**Bisher. Zahl d. Vertreter im Gr. Rat nach Dekret vom 1. Dez. 1893** Membres du Gr. Conseil suiv. décret de 1893
Höchstetten	5,853	2	5,624	2
Signau	7,430	3	7,585	3
Langnau	12,616	5	11,860	5
Lauperswyl	5,001	2	5,368	2
Sumiswald	6,826	3	7,284	3
Rüegsau	7,153	3	6,903	3
Huttwyl	9,752	4	9,830	4
Oberaargau.				
Rohrbach	8,247	3	9,213	4
Langenthal	10,653	4	10,183	4
Aarwangen	7,908	3	7,361	3
Oberbipp	8,866	4	8,012	3
Herzogenbuchsee	9,119	4	9,165	4
Burgdorf	13,306	5	12,040	5
Oberburg	7,257	3	7,239	3
Kirchberg	10,035	4	10,219	4
Bätterkinden	5,766	2	5,520	2
Jegenstorf	7,668	3	7,453	3
Seeland.				
Wohlen	6,870	3	6,404	3
Laupen	9,053	4	8,958	4
Aarberg	8,167	3	8,037	3
Schüpfen	9,257	4	8,751	4
Büren	10,980	4	9,712	4
Nidau	17,635	7	14,892	6
Erlach	7,066	3	6,534	3
Biel	25,180	10	18,493	7
Jura.				
Neuenstadt (Neuveville)	4,269	2	4,473	2
Courtelary	13,851	6	13,011	5

Nummer — *Numéro*	Wahlkreise *Cercles électoraux*	Wohnbevölkerung vom 1. Dez. 1900 Population de droit au 1er déc. 1900	Zahl der Vertreter im Grossen Rat 1900 Membres du Gr. Conseil 1900	Wohnbevölkerung vom 1. Dez. 1888 Population de droit au 1er déc. 1888	Bisher. Zahl d. Vertreter im Gr. Rat nach Dekret vom 1. Dez. 1893 Membres du Gr. Conseil selon décret de 1893
54	St. Immer (St-Imier) . .	13,687	5	13,992	6
55	Dachsfelden (Tavannes) .	10,516	4	8,465	3
56	(Münster) Moutier . .	8,862	4	7,468	3
57	Delsberg (Delémont) . .	10,132	4	8,480	3
58	Bassecourt	5,844	2	5,455	2
59	Laufen	7,491	3	5,985	2
60	Freibergen (Franches-Montagnes) .	10,511	4	10,750	4
61	Pruntrut (Porrentruy) .	15,864	6	15,004	6
62	Courtemaiche	10,714	4	10,415	4
	Kanton	**589,433**	**234**	**536,679**	**212**

Anmerkung. Das detaillierte Wahlkreisverzeichnis nach Abstimmungskreisen und Einwohnergemeinden wird in der Gesetzes-Sammlung erscheinen.

Die Bevölkerung nach eidgen. Wahlkreisen und Repräsentations-Verhältnis für den Nationalrat.

Population des arrondissements électoraux fédéraux et représentation au Conseil national.

Eidgen. Wahlkreise *Arrondissements électoraux fédéraux*	1900 [1]		1888		Vermehrung der Augmentation de la	
	Wohn-Bevölkerung *Population de droit*	Nationalräte *Conseillers nationaux*	Wohn-Bevölkerung *Population de droit*	Nationalräte *Conseillers nationaux*	Bevölkerung von 1888—1900 *Population de 1888 à 1900*	Nationalräte *Conseillers nationaux*
V. Oberland . . .	102,034	5	94,649	5	7,385	—
VI. Mittelland . . .	122,848	6	102,137	5	20,711	1
VII. Emmenthal . .	76,647	4	74,833	4	1,814	—
VIII. Oberaargau . .	88,825	4	86,185	4	2,640	—
IX. Seeland	87,338	4	75,377	4	11,961	—
X. Jura [2]) Süd . .	61,696	3	58,159	3	3,537	—
XI. „ Nord . .	50,045	3	45,339	2	4,706	1
Kanton Bern	**589,433**	**[1]29**	**536,679**	**27**	**52,754**	

[1]) Bisherige Einteilung der Nationalratswahlkreise vorausgesetzt.
[2]) Erst seit dem 20. Juni 1890 in 2 Wahlkreise getrennt.

Vorrätige Veröffentlichungen des bernischen statistischen Bureaus.

Beiträge zur Statistik des Kantons Bern, Heft III, 1864.
Hauptergebnisse der Volkszählung vom 1. Dezember 1870.
Statistisches Jahrbuch für den Kanton Bern, Jahrgänge I—XI, 1835—1877.
Zur Statistik der Schulhygiene im Kanton Bern 1879.
Hauptergebnisse der Volkszählung vom 1. Dezember 1880.
Ergebnisse der Gemeinderechnungen im Kanton Bern auf Ende 1880.

Mitteilungen des bernischen statistischen Bureaus — Jahrgang 1883:
Lieferung I: Der Weinbau im Kanton Bern pro 1881/82 (mit einer graph. Witterungstabelle.
Lieferung II:
1. Stand u. Bewegung d. Burger u. Einsassen in d. Gemeinden v. 1850—1880.
2. Bevölkerungsbewegung von 1876—1881.
3. Die aussergewöhnlichen Todesfälle von 1878—1882.

Lieferung III: Die Gemeindesteuern im Kanton Bern pro 1882.
Lieferung IV:
1. Die überseeische Auswanderung aus d. Kt. Bern in den Jahren 1878—1882.
2. Statistik der Geltstage im Kt. Bern v. 1878—1882 (mit 2 graph. Tabellen).

Mitteilungen des bernischen statistischen Bureaus — Jahrgang 1885:
Lieferung I:
1. Die Weinernte der Jahre 1883 und 1884 im Kanton Bern.
2. Statistik der Milchwirtschaft im Käsereibetrieb des Kantons Bern.
3. Statistik der Sparkassen im Kanton Bern.

Lieferung II: Vergleichende Statistik der Volkszählungsergebnisse betr. den Kanton Bern.
Lieferung III:
1. Der Holzkonsum im Kanton Bern.
2. Die Hagelschläge seit 1878, speciell v. 1882—1885, mit 2 Uebersichtskarten.

Mitteilungen des bernischen statistischen Bureaus — Jahrgang 1886:
Lieferung I: Landwirtschaftliche Statistik für das Jahr 1885:
„ II: Ergebnisse der Viehzählung im Kanton Bern vom 21. April 1886.

Mitteilungen des bernischen statistischen Bureaus — Jahrgang 1887:
Lieferung I: Landwirtschaftliche Statistik pro 1886.
„ II: Untersuchungen betreffend die Bevölkerungsbewegung und die wirtschaftlichen Verhältnisse im Jahrzehnt 1876—1886.

Mitteilungen des bernischen statistischen Bureaus — Jahrgang 1888/89:
Lieferung I: Ergebnisse der Obstbaumzählung vom Mai 1888 im Kanton Bern.
(Ed. franç.) Résultats du recensement des arbres fruitiers du mai 1888 (avec une carte), publiés par le Bureau cantonal de statistique.
Lieferung II: Ortschafts-Statistik (auch in französischem Text).
1. Zahl der Wohnhäuser, der Haushaltungen, der wohnhaften und anwes. Personen in den Ortschaften des Kts. Bern nach der Volkszählung v. 1. Dez. 1888.
2. Die Bevölkerung nach Einwohner- und Kirchgemeinden, festgestellt auf Grund der eidg. Volkszählung vom 1. Dezember 1888.

Lieferung III: Landwirtschaftliche Statistik für die Jahre 1887 und 1888.

Mitteilungen des bernischen statistischen Bureaus — Jahrgang 1890:
Lieferung I: Gewerbestatistik für die Städte Bern, Biel und Burgdorf.
„ II: Grundbesitzstatistik des Kantons Bern nach der Aufnahme vom Jahre 1888.
(Ed. franç.) Statistique de la propriété foncière du canton de Berne d'après le recensement de 1888, publiée par le Bureau cantonal de statistique.

Mitteilungen des bernischen statistischen Bureaus — Jahrgang 1891:
Lieferung I: Die gewerblichen Betriebe und Unternehmungen des Kantons Bern nach der Aufnahme vom November 1889 (auch in französischem Text).
„ II: Landwirtschaftliche Statistik für die Jahre 1889 und 1890.
(Ed. franç.) Statistique agricole du Jura bernois de 1885—1890.

Mitteilungen des bernischen statistischen Bureaus — Jahrgang 1892:
Lieferung I: Statistik der öffentlichen Krankenpflege im Kanton Bern mit Bezugnahme auf die Krankenversicherung.
„ II: Ergebnisse der Bevölkerungs-Statistik des Kantons Bern für den Zeitraum von 1886—1890.

Vorrätige Veröffentlichungen des bernischen statistischen Bureaus (Fortsetzung.)

Mitteilungen des bernischen statistischen Bureaus — Jahrgang 1893:

Lieferung I: Bericht über die Verschuldung des Grundbesitzes und deren Ursachen.
„ II: Landwirtschaftliche Statistik für die Jahre 1891 und 1892 nebst Beilage über Stand und Entwicklung des landwirtschaftlichen Genossenschaftswesens.

Mitteilungen des bernischen statistischen Bureaus — Jahrgang 1894:

Lieferung I: Die gewerblichen Verhältnisse im Kanton Bern nach der Berufs- und Gewerbestatistik.
„ II: Über die Leistungen der organisierten freiwilligen Krankenpflege im Kanton Bern und verwandter Bestrebungen.
„ III: Statistik der Gemeindesteuern im Kanton Bern pro 1893.
(Éd. franç.) Statistique des impôts communaux dans le canton de Berne en 1893.

Mitteilungen des bernischen statistischen Bureaus — Jahrgang 1895:

Lieferung I: Landwirtschaftliche Statistik für die Jahre 1893 und 1894.
„ II: Statistik der Milchwirtschaft des Kantons Bern (nebst Verzeichnis der Käsereien).

Mitteilungen des bernischen statistischen Bureaus — Jahrgang 1896:

Lieferung I: Rechnungsergebnisse der laufenden Verwaltung im Ortsgut der Einwohnergemeinden des Kantons Bern.
„ II: Landwirtschaftliche Statistik für das Jahr 1895.
„ III: Ergebnisse der Viehzählung im Kanton Bern vom 20. April 1896.

Mitteilungen des bernischen statistischen Bureaus — Jahrgang 1897:

Lieferung I: Landwirtschaftliche Statistik für das Jahr 1896, mit einer graphischen Beilage in Farbendruck.
„ II: Ergebnisse der Volksabstimmungen im Kanton Bern seit Einführung des Referendums.

Mitteilungen des bernischen statistischen Bureaus — Jahrgang 1898:

Lieferung I: Geschichte und Thätigkeit des statistischen Bureaus des Kantons Bern von 1848—1898. Im Auftrage der Direktion des Innern verfasst von C. Mühlemann, Vorsteher des kantonalen statistischen Bureaus.
„ II: Landwirtschaftliche Statistik für das Jahr 1897.
(Éd. franç.) Statistique agricole du Jura bernois de 1891 à 1897.

Mitteilungen des bernischen statistischen Bureaus — Jahrgang 1899:

Lieferung I: Statistik der Gemeindesteuern im Kanton Bern.
„ II: Landwirtschaftliche Statistik für das Jahr 1898.

Mitteilungen des bernischen statistischen Bureaus — Jahrgang 1900:

Lieferung I: Allgemeine Statistik des Kantons Bern (als Grundlage zu einem periodischen statistischen Handbuch für den Kanton Bern).
„ II: Landwirtschaftliche Statistik für das Jahr 1899.

Mitteilungen des bernischen statistischen Bureaus — Jahrgang 1901:

Lieferung I: Ergebnisse der Steuerstatistik des Kantons Bern pro 1899.
„ II: Ergebnisse der eidg. Volkszählung vom 1. Dezember 1900 im Kanton Bern.

NB. Jede Lieferung ist einzeln käuflich bei Schmid & Francke, Bern, zum Preise von höchstens Fr. 1. 50.

Kommissionsverlag von Schmid & Francke in Bern.

OCT 2 8 1913